

CATÀLEG DE PROTECCIÓ D'EDIFICIS I ELEMENTS D'INTERÈS HISTÒRIC,
ARQUITECTÒNIC I PAISATGÍSTIC DEL TERME MUNICIPAL DE LLUBÍ



02 EH
ESCULTURA MONUMENTAL, RELIGIOSA I HERÀLDICA

02 EH – ESCULTURA MONUMENTAL, RELIGIOSA I HERÀLDICA

Núm. Catàleg NNSS	Situació	Nom comú	Subcategoria	Nivell Protecció
EH.001	c/Creu	Creu del carrer de la Creu	Creu de terme	A1
EH.002	pl. Molí de Son Rafal	Creu del Molí de Son Rafal	Creu de terme	A1
EH.003	pg. de la Riba	Creu de Son Ramis	Creu de terme	A1
EH.004	Camí vell de Muro	Creu de Son Setrí	Creu de terme	A1
EH.005	pl. de l'Església, 13	Escut Església	Escut Heràldic	A1
EH.006	pl. de l'Església, 13	Escut de Llubí – Retaule Major	Escut Heràldic	A1
EH.007	pl. de l'Església, 13	Escut Capella de Sant Marçal	Escut Heràldic	A1
EH.008	pl. de l'Església, 13	Escut Capella Immaculada	Escut Heràldic	A1
EH.009	pl. de l'Església, 13	Escut dels Ramis – Capella Mare de Déu dels Àngels	Escut Heràldic	A1
EH.010	pl. de l'Església, 13	Escut dels Aguiló – Capella Mare de Déu de la Salut	Escut Heràldic	A1
EH.011	pl. de l'Església, 13	Escut Capella Sant Josep	Escut Heràldic	A1
EH.012	Pol. 6, Parc. 133	Escut de Son Gili	Escut Heràldic	A1
EH.013	Pol. 7, Parc. 173	Escut dels Alomar (Son Perot Alomar)	Escut Heràldic	A1
EH.014	Pol. 3, Parc. 14	Escut dels Marcel (Son Ramon)	Escut Heràldic	A1
EH.015	Pol. 3, Parc. 638	Escuts de Vinagrella	Escut Heràldic	A1
EH.016	pl. de Son Ramis, 4	Escut dels Ramis (Can Bo)	Escut Heràldic	A1
EH.017	Pol. 4, Parc. 57	Escut dels Sabater (Sa Verdera)	Escut Heràldic	A1
EH.018	Cementiri Municipal	Escut de Llubí (Pedra)	Escut Heràldic	A1
EH.019	Cementiri Municipal	Escuts de Llubí (Reixa)	Escut Heràldic	A1
EH.020	c/Sant Feliu, 13	Escut de Llubí (Ajuntament)	Escut Heràldic	A1
EH.021	pl. de Son Ramis	Escut de la Creu de Son Ramis	Escut Heràldic	A1

Creu del Carrer de Sa Creu
c/ Creu

Núm. de catàleg **EH.001**
Nivell de protecció **A1**

1. Nom i identificació del conjunt

Id EH.001	Nom Creu del Carrer de Sa Creu	Categoria Escultura monumental religiosa	Subcategoria Creu de terme
Núm. catàleg CIM LLU-176	Núm. Catàleg NNSS EH.001	Nivell de protecció A1	Declaració BIC/BC (R.I)-51-0010304-00000
Marc cronològic 1825	Criteris de datació Epigràfics	Estil o corrent	Autoria Desconeguda
Ús original Creu de terme	Ús actual Creu de terme	Propietat Pública	
Unitats associades BP.003 (ruta Artà-Lluc)		Conjunts associats	
Data catalogació 10-06-2011	Autor i treball de camp Antoni Pons	Data darrera revisió	Revisió Ana García Peraire

2. Localització del conjunt

2.1. Entorn físic

Coordenades UTM ED50 X: Y:	Coordenades UTM ETRS89 X: 500602 Y: 4394856	
Localització del conjunt c/Creu entre les cases 91 i 93	Municipi Llubí	Població Llubí
Polígon	Parcel·la	Identificació cadastral

2.2. Entorn biogeogràfic

Vegetació	Recursos hídrics
------------------	-------------------------

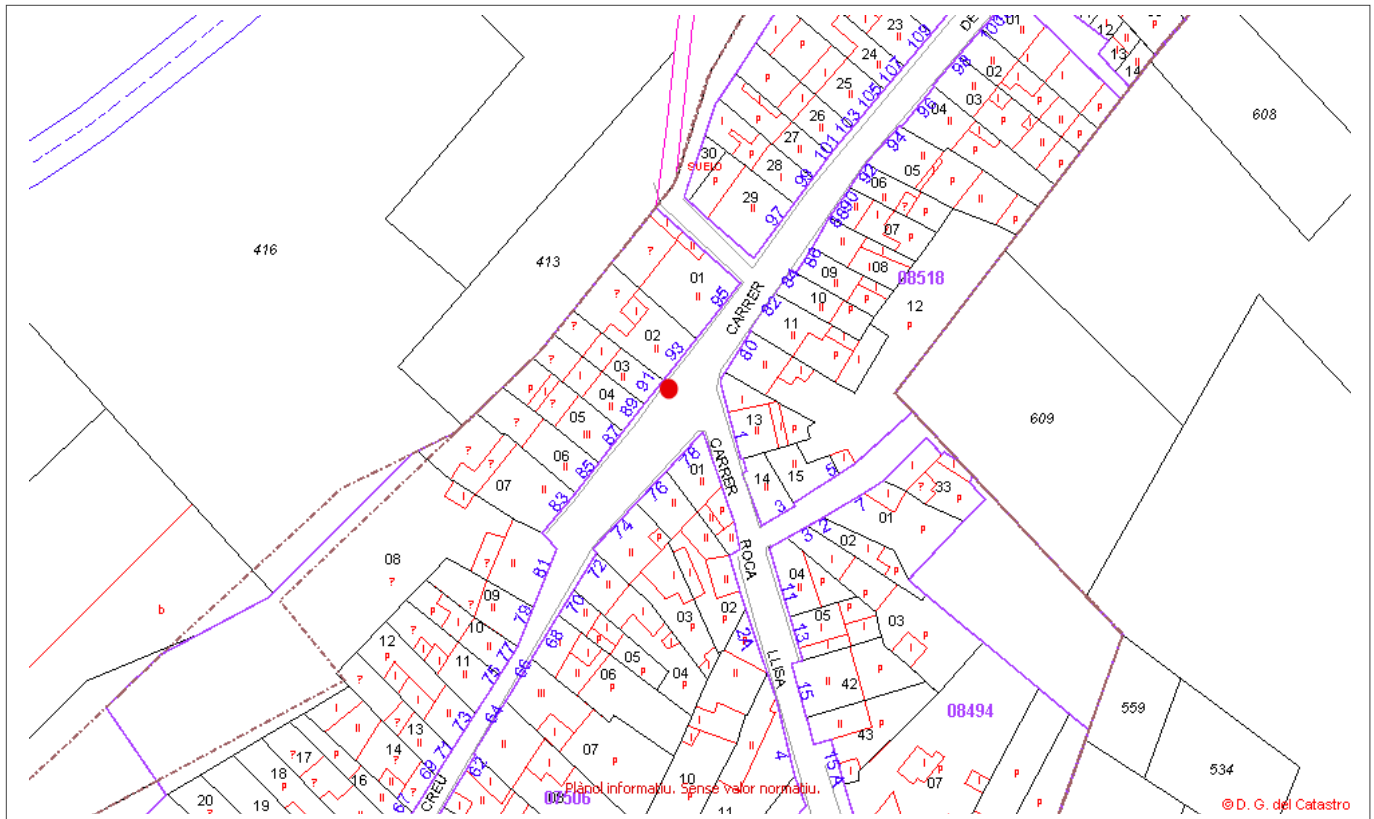
Creu del Carrer de Sa Creu
c/ Creu

Núm. de catàleg
Nivell de protecció

EH.001
A1

3. Documentació cartogràfica

3.1. Plànol de localització i delimitació del bé



4. Descripció del bé

4.1. Descripció global

Creu de pedra calcària (fust i creu) i pedra de marès (base i tambor) de mides 295x80x38 (base: 137), amb la base troncocònica truncada. El seu fust és de secció octogonal amb arrencada quadrada, amb la inscripció "DE SON BNAT JURL FRANCIS ALS SE LAT 1825 RAFELA BESO LAM". El capitell o tambor és de secció també octogonal amb vuit fornícules i una imatge amb el cap mutilat que és impossible d'identificar, que sembla més antiga que la resta del conjunt. La creu és grega de braços rectes amb terminacions arrodonides. Al seu anvers es troba l'anagrama Ave Maria incís "AM".

4.2. Descripció de les unitats que integren el bé

Nom:

Descripció:

Creu del Carrer de Sa Creu
c/ Creu

Núm. de catàleg
Nivell de protecció

EH.001
A1

5. Grau de conservació del bé

5.1. Grau de conservació

Id Unitat	Altura màxima	Grau de conservació	Grau de conservació de la unitat
EH.001	5	9	7
Grau d'identificació de les estructures		Grau de conservació del Conjunt	
1		4	

5.2. Patologies

Patologies en estructures	Patologies o defectes en murs
Líquens i erosió de la inscripció.	No s'han detectat.
Patologies o defectes en cobertes	Elements que distorsionen
No s'han detectat.	Cablejat posterior de les façanes c/ Creu 93 i 95.

5.3. Reformes i modificacions

5.3.1. Reformes i modificacions en el conjunt patrimonial

Modificació	Data de la modificació	Restauració	Data de la restauració

5.3.2. Reformes i modificacions en les unitats

Id Unitat	Modificació	Data	Id Unitat	Modificació	Data

5.4. Riscs que afecten al grau de conservació

Factors ambientals; distorsió de les visuals a partir d'elements externs (senyals de tràfic, etc.).

Creu del Carrer de Sa Creu
c/ Creu

Núm. de catàleg
Nivell de protecció

EH.001
A1

6. Potencialitat del conjunt i valors a protegir

6.1. Potencialitat com element patrimonial visible

Monumentalitat del conjunt			
Altura màxima de les estructures	5		
Grau de conservació	9		
Superfície del conjunt	1	Mitjana de la monumentalitat	5,00
Grau de significació del bé			
HISTÒRICA			
Nivell d'informació històrica	2		
Nivell de valoració social	0		
ESTÈTICO-ARTÍSTICA			
Singularitat segons grup tipològic-formal	1		
Singularitat dins el grup tipològic	0		
Singularitat segons tècnica constructiva	0		
Singularitat en funció del material	0		
Altres particularitats	1	Mitjana de significació	1,50
Potencialitat educativa-informativa			
Valoració didàctica-formativa	2		
Valoració turística-divulgativa	1	Mitjana de potencialitat educativa-informativa	1,50
Accés			
Tipus d'accés	5		
Mitjà d'accés	4		
Adequació de l'accés	3		
Temps des de la via pública en vehicle	5		
Temps a peu des de la via pública	5	Mitjana de l'accés al conjunt	4,40
Condicionament del bé			
Condicionament i neteja	2		
Senyalització	0	Mitjana del condicionament	1,00
Interpretació del conjunt			
		Nivell d'interpretació	0,00
VALOR MITJÀ DE POTENCIALITAT COM A ELEMENT PATRIMONIAL VISITABLE		2,233	54,60%

Creu del Carrer de Sa Creu
c/ Creu

Núm. de catàleg
Nivell de protecció

EH.001
A1

6.2 Valors a protegir

Elements i valors destacats a preservar

Protecció integral de la creu.

7. Referències bibliogràfiques

- Alomar, G; Gabriel Àngel Perelló, Guia dels pobles de Mallorca. Llubí, Palma: Hora Nova, 2002, p. 58.
- Base de dades del Ministerio de Cultura.
- Base de dades del Servei de Patrimoni del Consell de Mallorca.

8. Directrius d'intervenció

8.1. Intervencions preferents

Actuacions per evitar perills de degradació

Termini

Restauració

Llarg termini


8.2. Intervencions permeses

Creu del Carrer de Sa Creu
c/ Creu

Núm. de catàleg
Nivell de protecció

EH.001
A1

9. Documentació Fotogràfica



10. Observacions

Referència BIC CAIB: 7030-2-2-51-2666
Declaració BIC 30-03-1963

Creu des Molí de Son Rafal
Pl. des Molí de Son Rafal

Núm. de catàleg EH.002
Nivell de protecció A1

1. Nom i identificació del conjunt

Id EH.002	Nom Creu des Molí de Son Rafal	Categoria Escultura monumental	Subcategoria Creu de terme
Núm. catàleg CIM LLU-174	Núm. Catàleg NNSS EH.002	Nivell de protecció A1	Declaració BIC/BC (R.I.)-51-0010301-00000
Marc Cronològic 1680	Criteris de datació Epigràfics	Estil o corrent Barroc	Autoria Desconeguda
Ús original Creu de terme	Ús actual Creu de terme	Propietat Pública	
Unitats associades BP.001 (trama urbana); BP.003 (ruta Artà-Lluc)		Conjunts associats	
Data catalogació 20-07-2011	Autor i treball de camp Antoni Pons	Data darrera Revisió	Revisió

2. Localització del conjunt

2.1. Entorn físic

Coordenades UTM ED50 X: Y:	Coordenades UTM ETRS89 X: 500164 Y: 4394257	
Localització del conjunt Pl. des Molí de Son Rafal	Municipi Llubí	Població Llubí
Polígon	Parcel·la	Identificació cadastral

2.2. Entorn biogeogràfic

Vegetació	Recursos hídrics
------------------	-------------------------

Creu des Molí de Son Rafal
Pl. des Molí de Son Rafal

Núm. de catàleg EH.002
Nivell de protecció A1

5. Grau de conservació del bé

5.1. Grau de conservació

Id Unitat	Altura màxima	Grau de conservació	Grau de conservació de la unitat
EH.002	5	7	6

Grau d'identificació de les estructures	Grau de conservació del Conjunt
1	3.5

5.2. Patologies

Patologies en estructures Erosió, mutilació de l'escultura.	Patologies o defectes en murs No s'han detectat.
Patologies o defectes en cobertes No s'han detectat.	Elements que distorsionen Una pintada amb esprai al fust. Inscripció al segon graó de l'època franquista

5.3. Reformes i modificacions

5.3.1. Reformes i modificacions en el conjunt patrimonial

Modificació	Data de la modificació	Restauració	Data de la restauració
Trasllat de la Creu des de l'anterior ubicació dins la plaça	1957	Restauració de la Creu	1995

5.3.2. Reformes i modificacions en les unitats

Id Unitat	Modificació	Data	Id Unitat	Modificació	Data

5.4. Riscs que afecten al grau de conservació

Factors ambientals, vandalisme, pèrdua de les visuals, esbucament.

Creu des Molí de Son Rafal
Pl. des Molí de Son Rafal

Núm. de catàleg
Nivell de protecció

EH.002
A1

6. Potencialitat del conjunt i valors a protegir

6.1. Potencialitat com element patrimonial visible

Monumentalitat del conjunt			
Altura màxima de les estructures	5		
Grau de conservació	7		
Superfície del conjunt	1	Mitjana de la monumentalitat	4,33
Grau de significació del bé			
HISTÒRICA			
Nivell d'informació històrica	2		
Nivell de valoració social	0		
ESTÈTICO-ARTÍSTICA			
Singularitat segons grup tipològic-formal	1		
Singularitat dins el grup tipològic	1		
Singularitat segons tècnica constructiva	0		
Singularitat en funció del material	0		
Altres particularitats	1	Mitjana de significació	2,00
Potencialitat educativa-informativa			
Valoració didàctica-formativa	2		
Valoració turística-divulgativa	1	Mitjana de potencialitat educativa-informativa	1,50
Accés			
Tipus d'accés	5		
Mitjà d'accés	4		
Adequació de l'accés	3		
Temps des de la via pública en vehicle	5		
Temps a peu des de la via pública	5	Mitjana de l'accés al conjunt	4,40
Condicionament del bé			
Condicionament i neteja	2		
Senyalització	0	Mitjana del condicionament	1,00
Interpretació del conjunt			
		Nivell d'interpretació	0,00
VALOR MITJÀ DE POTENCIALITAT COM A ELEMENT PATRIMONIAL VISITABLE		2,205	53,91%

Creu des Molí de Son Rafal
Pl. des Molí de Son Rafal

Núm. de catàleg EH.002
Nivell de protecció A1

6.2 Valors a protegir

Elements i valors destacats a preservar

Protecció integral de la Creu.

7. Referències bibliogràfiques

- ALOMAR, G.; PERELLÓ, G.A. *Guia dels pobles de Mallorca. Llubí*, Palma: Hora Nova, 2002, p. 57.
- Base de dades del Ministerio de Cultura.
- Base de dades del Consell de Mallorca del Servei de Patrimoni.

8. Directrius d'intervenció

8.1. Intervencions preferents

Actuacions per evitar perills de degradació	Termini
Eliminació de les pintades amb esprai	Curt termini
Restauració i consolidació de l'escultura	Curt termini

8.2. Intervencions permeses

Eliminació de la inscripció del segon graó (segons interpretació de l'Art. 15 de la ley 52/2007 de 26 de desembre. BOE 27 desembre de 2007)

Creu des Molí de Son Rafal
Pl. des Molí de Son Rafal

Núm. de catàleg
Nivell de protecció

EH.002
A1

9. Documentació Fotogràfica



10. Observacions

Referència BIC CAIB: 7030-2-2-51-2663

Declaració BIC 30-03-1963

Es va restaurar el 1995. El 1957, amb la remodelació de la plaça, on hi havia el pou i piques, es va traslladar. Després de la guerra Civil es va convertir en la Creu dels "Caídos", amb la inscripció actual. Antigament s'hi feia la benedicció de fruits cada tres de maig.

BIC afectat per l'Art. 15 de la ley 52/2007 de 26 de desembre. BOE 27 desembre de 2007)

Creu de Son Ramis
c/ Born 38 – Pg. de la Riba

Núm. de catàleg **EH.003**
Nivell de protecció **A1**

1. Nom i identificació del conjunt

Id EH.003	Nom Creu de Son Ramis	Categoria Escultura monumental religiosa	Subcategoria Creu de terme
Núm. catàleg CIM LLU-175	Núm. Catàleg NNSS EH.003	Nivell de protecció A1	Declaració BIC/BC (R.I.)-51-0010302-00000
Marc Cronològic 1686	Críteris de datació Epigràfics	Estil o corrent Barroc	Autoria Desconeguda
Ús original Creu de terme	Ús actual Creu de terme	Propietat Pública	
Unitats associades EH.021 (escut); BP.001 (trama urbana)		Conjunts associats	
Data catalogació 25-07-2011	Autor i treball de camp Antoni Pons	Data darrera revisió	Revisió Ana García Peraire

2. Localització del conjunt

2.1. Entorn físic

Coordenades UTM ED50 X: 500955 Y: 4394627	Coordenades UTM ETRS89 X: 500861 Y: 4394421	
Localització del conjunt c/Born 38 – Pg. de la Riba	Municipi Llubí	Població Llubí
Polígon	Parcel·la	Identificació cadastral

2.2. Entorn biogeogràfic

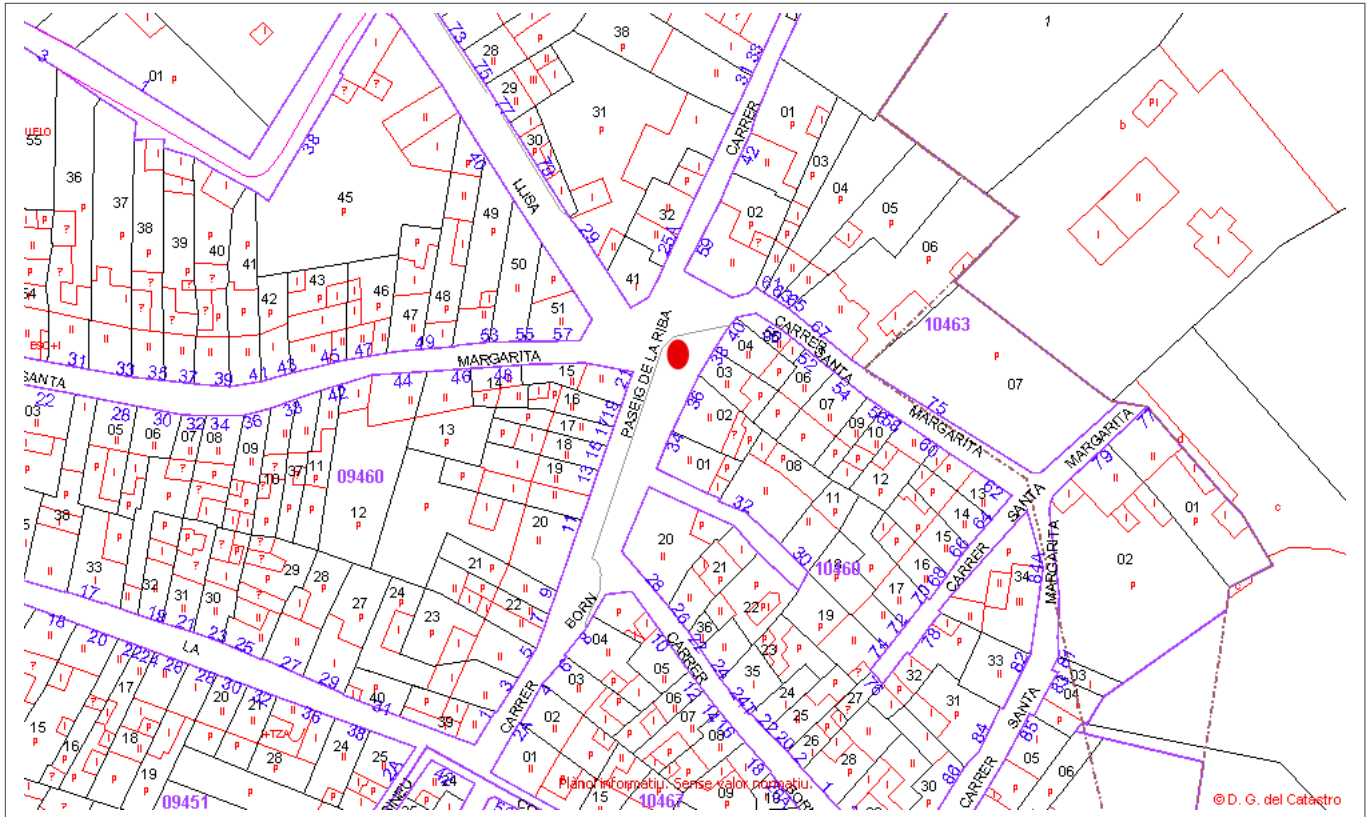
Vegetació	Recursos hídrics
------------------	-------------------------

Creu de Son Ramis
c. / Born 38, Passeig de la Riba

Núm. de catàleg EH.003
Nivell de protecció A1

3. Documentació cartogràfica

3.1. Plànol de localització i delimitació del bé



4. Descripció del bé

4.1. Descripció global

Creu de terme de pedra marès amb les mides 424x92x55 (base: 111). La base és troncocònica. El fust és de secció octogonal amb canals d'aresta. Porta un escut superposat amb una mà un ram (escut dels Ramis), i la data inscrita 1686. El capitell és de secció també octogonal amb vuit figures dins fornícules amb veneres separades per columnes. La creu és grega de braços rectes amb terminacions en florons de fulles d'acant i abundant decoració vegetal als braços, assentada sobre un sòcol amb quatre cares d'àngel. La iconografia de les figures són l'àngel de la Guarda, Sant Cristòfol, Sant Llorenç?, Santa Bàrbara?, i la resta de molt difícil identificació per l'estat de conservació. La creu té a l'anvers un Crist crucificat i al revers la Verge amb nin.

4.2. Descripció de les unitats que integren el bé

Nom: Escut (EH.021)

Descripció:

Escut de marès situat en el fust de la creu de Son Ramis, situada al Passeig de la Riba. L'escut presenta un sol camp amb una mà que agafa un ram, és a dir, la representació de llinatge ramis. El timbrat és mixtilini amb llambrequilles i volutes.

Creu de Son Ramis
c./ Born 38, Passeig de la Riba

Núm. de catàleg **EH.003**
Nivell de protecció **A1**

5. Grau de conservació del bé

5.1. Grau de conservació

Id Unitat	Altura màxima	Grau de conservació	Grau de conservació de la unitat
EH.003	5	8	6.5
Grau d'identificació de les estructures		Grau de conservació del conjunt	
1		3.7	

5.2. Patologies

Patologies en estructures Líquens i mal estat d'escultures del tambor.	Patologies o defectes en murs No s'han detectat.
Patologies o defectes en cobertes No s'han detectat.	Elements que distorsionen No s'han detectat.

5.3. Reformes i modificacions

5.3.1. Reformes i modificacions en el conjunt patrimonial

Modificació	Data de la modificació	Restauració	Data de la restauració
		Restauració de la creu	1994-1995

5.3.2. Reformes i modificacions en les unitats

Id Unitat	Modificació	Data	Id Unitat	Modificació	Data

5.4. Riscs que afecten al grau de conservació

Factors ambientals (líquens, erosió, etc.), esbucament.

Creu de Son Ramis
c./ Born 38, Passeig de la Riba

Núm. de catàleg
Nivell de protecció

EH.003
A1

6. Potencialitat del conjunt i valors a protegir

6.1. Potencialitat com element patrimonial visible

Monumentalitat del conjunt			
Altura màxima de les estructures	5		
Grau de conservació	8		
Superfície del conjunt	1	Mitjana de la monumentalitat	4,66
Grau de significació del bé			
HISTÒRICA			
Nivell d'informació històrica	2		
Nivell de valoració social	0		
ESTÈTICO-ARTÍSTICA			
Singularitat segons grup tipològic-formal	1		
Singularitat dins el grup tipològic	1		
Singularitat segons tècnica constructiva	0		
Singularitat en funció del material	0		
Altres particularitats	1	Mitjana de significació	2,00
Potencialitat educativa-informativa			
Valoració didàctica-formativa	2		
Valoració turística-divulgativa	1	Mitjana de potencialitat educativa-informativa	1,50
Accés			
Tipus d'accés	5		
Mitjà d'accés	4		
Adequació de l'accés	3		
Temps des de la via pública en vehicle	5		
Temps a peu des de la via pública	5	Mitjana de l'accés al conjunt	4,40
Condicionament del bé			
Condicionament i neteja	2		
Senyalització	0	Mitjana del condicionament	1,00
Interpretació del conjunt			
		Nivell d'interpretació	0,00
VALOR MITJÀ DE POTENCIALITAT COM A ELEMENT PATRIMONIAL VISITABLE		2,26	55,25%

6.2 Valors a protegir

Creu de Son Ramis
c./ Born 38, Passeig de la Riba

Núm. de catàleg EH.003
Nivell de protecció A1

Elements i valors destacats a preservar

Protecció integral de la creu.

7. Referències bibliogràfiques

- ALOMAR, G.; PERELLÓ, G.A. *Guia dels pobles de Mallorca. Llubí*, Palma: Hora Nova, 2002, p. 58.
- Base de dades del Ministerio de Cultura.
- Base de dades del Consell de Mallorca del Servei de Patrimoni.

8. Directrius d'intervenció

8.1. Intervencions preferents

Actuacions per evitar perills de degradació

Termini

Restauració

Mig termini


8.2. Intervencions permeses

Creu de Son Ramis
c./ Born 38, Passeig de la Riba

Núm. de catàleg
Nivell de protecció

EH.003
A1

9. Documentació fotogràfica



10. Observacions

Referència BIC CAIB: 7030-2-2-51-2664
Declaració BIC 30-03-1963

Creu de Son Setrí
Camí vell de Llubí a Muro encreuament amb el camí d'Artà a Búger

Núm. de catàleg EH.004
Nivell de protecció A1

1. Nom i identificació del conjunt

Id EH.004	Nom Creu de Son Setrí	Categoria Escultura monumental	Subcategoria Creu de terme
Núm. catàleg CIM LLU-177	Núm. Catàleg NNSS EH.004	Nivell de protecció A1	Declaració BIC/BC
Marc Cronològic Segona meitat s. XVIII	Críteris de datació Bibliogràfics	Estil o corrent 	Autoria Desconeguda
Ús original Creu de terme	Ús actual Creu de terme	Propietat Pública	
Unitats associades 		Conjunts associats 	
Data Catalogació 25-07-2011	Autor i treball de camp Antoni Pons	Data darrera revisió 	Revisió Ana García Peraire

2. Localització del conjunt

2.1. Entorn físic

Coordenades UTM ED50 X: Y:	Coordenades UTM ETRS89 X: 502192 Y: 4396072	
Localització del conjunt Camí vell de Llubí a Muro, encreuament amb el camí d'Artà a Búger	Municipi Llubí	Població Llubí
Polígon 	Parcel·la 	Identificació cadastral

2.2. Entorn biogeogràfic

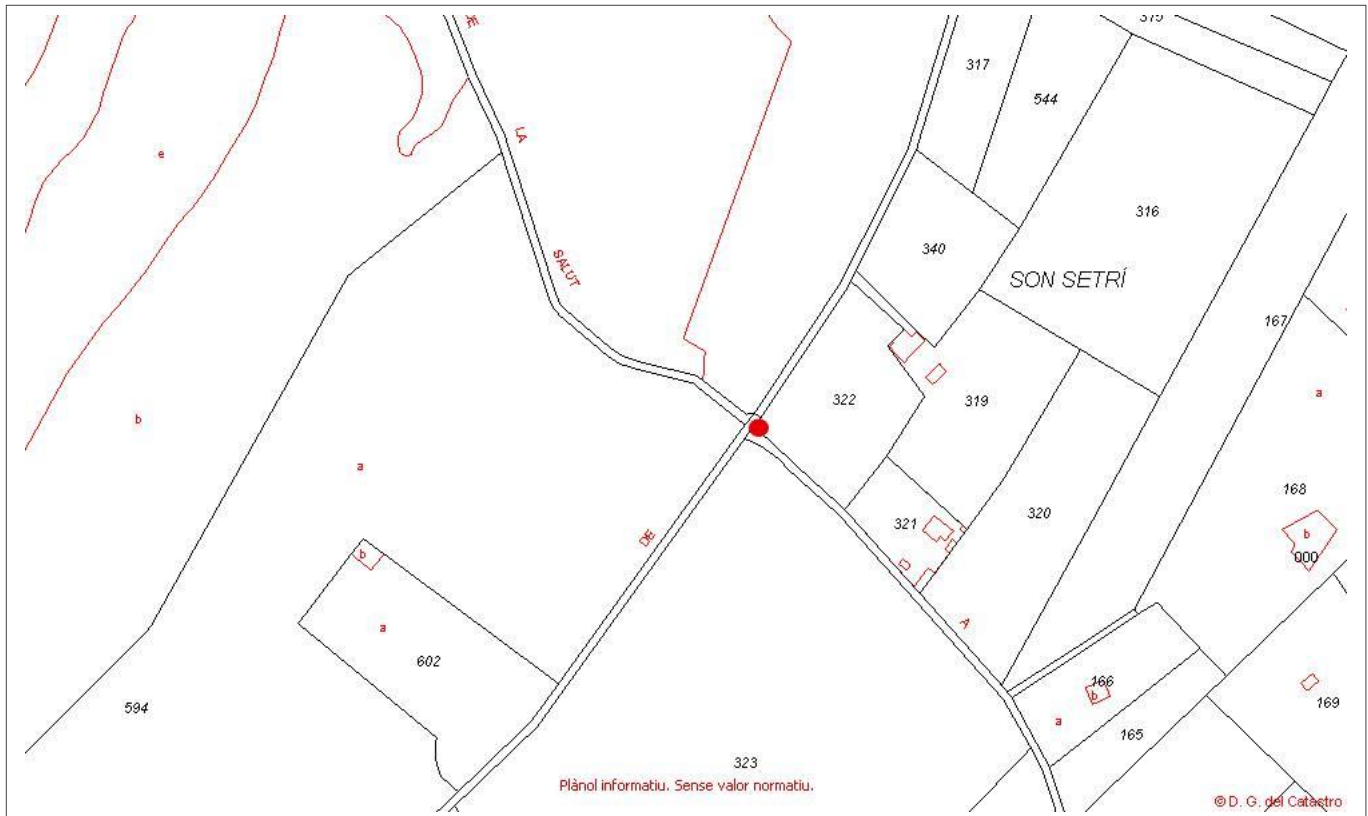
Vegetació 	Recursos hídrics
----------------------	-----------------------------

Creu de Son Setrí
Camí vell de Llubí a Muro encreuament amb el camí d'Artà a Búger

Núm. de catàleg EH.004
Nivell de protecció A1

3. Documentació cartogràfica

3.1. Plànol de localització i delimitació del bé



4. Descripció del bé

4.1. Descripció global

Creu de terme de pedra marès, amb mides de 340x60x37 (base 102 cm). La base és de planta circular de quatre graons, el fust de secció octogonal així com el capitell. Aquest capitell està decorat amb un mur de carreus i merlets La creu és llatina de braços rectes amb terminacions arrodonides i decoració geomètrica incisa.

4.2. Descripció de les unitats que integren el bé

Nom:

Descripció:

Creu de Son Setrí
Camí vell de Llubí a Muro encreuament amb el camí d'Artà a Búger

Núm. de catàleg EH.004
Nivell de protecció A1

5. Grau de conservació del bé

5.1. Grau de conservació

Id Unitat	Altura màxima	Grau de conservació	Grau de conservació de la unitat
EH.004	5	9	7

Grau d'identificació de les estructures	Grau de conservació del Conjunt
1	4

5.2. Patologies

Patologies en estructures Líquens.	Patologies o defectes en murs No s'han detectat.
Patologies o defectes en cobertes No s'han detectat.	Elements que distorsionen No s'han detectat.

5.3. Reformes i modificacions

5.3.1. Reformes i modificacions en el conjunt patrimonial

Modificació	Data de la modificació	Restauració	Data de la restauració

5.3.2. Reformes i modificacions en les unitats

Id Unitat	Modificació	Data	Id Unitat	Modificació	Data

5.4. Riscs que afecten al grau de conservació

Factors ambientals, tràfic rodat, esbucament.

Creu de Son Setrí
Camí vell de Llubí a Muro encreuament amb el camí d'Artà a Búger

Núm. de catàleg EH.004
Nivell de protecció A1

6. Potencialitat del conjunt i valors a protegir

6.1. Potencialitat com element patrimonial visitable

Monumentalitat del conjunt			
Altura màxima de les estructures	5		
Grau de conservació	9		
Superfície del conjunt	1	Mitjana de la monumentalitat	5,00
Grau de significació del bé			
HISTÒRICA			
Nivell d'informació històrica	2		
Nivell de valoració social	0		
ESTÈTICO-ARTÍSTICA			
Singularitat segons grup tipològic-formal	1		
Singularitat dins el grup tipològic	0		
Singularitat segons tècnica constructiva	0		
Singularitat en funció del material	0		
Altres particularitats	1	Mitjana de significació	1,50
Potencialitat educativa-informativa			
Valoració didàctica-formativa	2		
Valoració turística-divulgativa	1	Mitjana de potencialitat educativa-informativa	1,50
Accés			
Tipus d'accés	5		
Mitjà d'accés	4		
Adequació de l'accés	3		
Temps des de la via pública en vehicle	5		
Temps a peu des de la via pública	5	Mitjana de l'accés al conjunt	4,40
Condicionament del bé			
Condicionament i neteja	2		
Senyalització	0	Mitjana del condicionament	1,00
Interpretació del conjunt			
		Nivell d'interpretació	0,00
VALOR MITJÀ DE POTENCIALITAT COM A ELEMENT PATRIMONIAL VISITABLE		2,233	54,60%

Creu de Son Setrí
Camí vell de Llubí a Muro encreuament amb el camí d'Artà a Búger

Núm. de catàleg EH.004
Nivell de protecció A1

6.2 Valors a protegir

Elements i valors destacats a preservar

Protecció integral de la creu.

7. Referències bibliogràfiques

- ALOMAR, G.; PERELLÓ, G.A. *Guia dels pobles de Mallorca. Llubí*, Palma: Hora Nova, 2002, p. 59.
- Base de dades del Ministerio de Cultura.
- Base de dades del Consell de Mallorca del Servei de Patrimoni.

8. Directrius d'intervenció

8.1. Intervencions preferents

Actuacions per evitar perills de degradació

Termini

Neteja

Llarg termini

8.2. Intervencions permeses

Creu de Son Setrí
Camí vell de Llubí a Muro encreuament amb el camí d'Artà a Búger

Núm. de catàleg EH.004
Nivell de protecció A1

9. Documentació fotogràfic



10. Observacions

Referència BIC CAIB: 7030-2-2-51-2665
Declaració BIC 30-03-1963

Escut heràldic a l'església parroquial
Pl. de l'Església, 13 (a la façana)

Núm. de catàleg EH.005
Nivell de protecció A1

1. Nom i identificació del conjunt

Id EH.005	Nom Escut heràldic a l'església parroquial	Categoria Escultura Heràldica	Subcategoria Escut heràldic
Núm. catàleg CIM	Núm. Catàleg NNSS EH.005	Nivell de protecció A1 (BIC)	Declaració BIC/BC Decret 571/1963
Marc Cronològic S. XVII-XVIII	Críteris de datació Identificació del cavaller a partir de l'escut	Estil o corrent Barroc	Autoria Desconeguda
Ús original Escut heràldic	Ús actual Escut heràldic	Propietat Eclesiàstica	
Unitats associades AR.001 (església); EH.006 (escut); EH.007 (escut); EH.008 (escut); EH. 009 (escut); EH. 010 (escut); EH. 011 (escut); BP.001 (trama urbana); BP.003 (ruta Artà-Lluc)		Conjunts associats	
Data Catalogació 01-03-2012	Autor Antoni Pons	Data darrera Revisió	Revisió

2. Localització del conjunt

2.1. Entorn físic

Coordenades UTM ED50 X: Y:	Coordenades UTM ETRS89 X: 500404 Y: 4394537	
Localització del conjunt Pl. de l'Església, 13	Municipi Llubí	Població Llubí
Polígon	Parcel·la	Identificació cadastral 0648811ED0904N0001UB

2.2. Entorn biogeogràfic

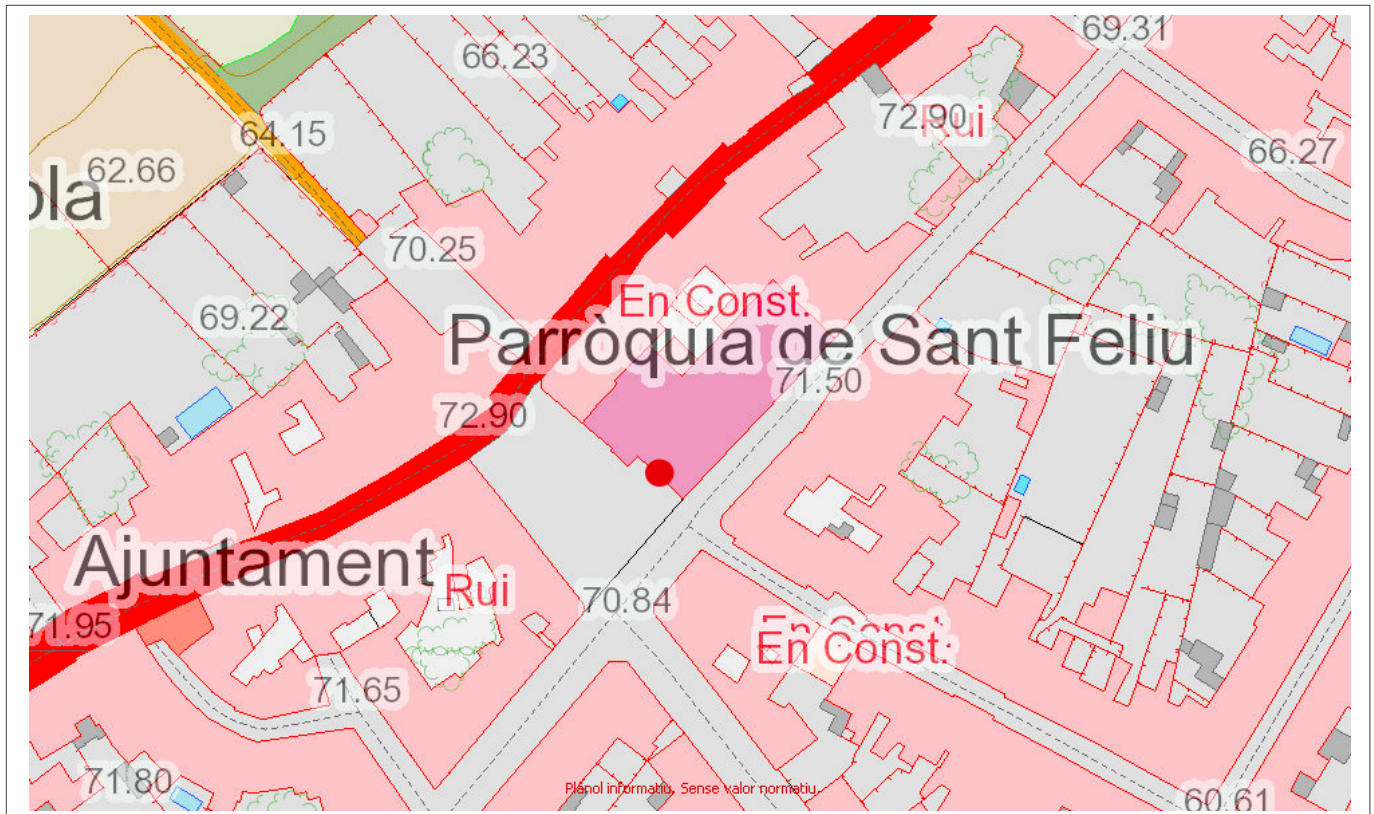
Vegetació	Recursos hídrics
------------------	-------------------------

Escut heràldic a l'església parroquial
Pl. de l'Església, 13 (a la façana)

Núm. de catàleg EH.005
Nivell de protecció A1

3. Documentació cartogràfica

3.1. Plànol de localització i delimitació del bé



4. Descripció del bé

4.1. Descripció global

Escut quarterat que es troba al timpà del portal major de l'església parroquial:

1 Catlar: un ca que bota

2 Zamudio: partit en pal: el primer: cinc fulles de nenúfars, (2 X 1 X 2); el segon un braç armat amb espasa amb ones al peu.

3 Pont: un pont

4 Figuerola: cinc fulles. (2 X 1 X 2).

Creu grega amb puntes flordelisades de Calatrava

L'escut va timbrat per un casc i un plomall, i reposa sobre llambrequins dels quals pengen elements fruiters. També hi ha un àngel a la punta.

4.2. Descripció de les unitats que integren el bé

Nom:

Descripció:

Escut heràldic a l'església parroquial
Pl. de l'Església, 13 (a la façana)

Núm. de catàleg EH.005
Nivell de protecció A1

5. Grau de conservació del bé

5.1. Grau de conservació

Id Unitat	Altura màxima	Grau de conservació	Grau de conservació de la unitat
EH.005	2	10	6

Grau d'identificació de les estructures	Grau de conservació del Conjunt
1	3.5

5.2. Patologies

Patologies en estructures No s'han detectat.	Patologies o defectes en murs No s'han detectat.
Patologies o defectes en cobertes No s'han detectat.	Elements que distorsionen No s'han detectat.

5.3. Reformes i modificacions

5.3.1. Reformes i modificacions en el conjunt patrimonial

Modificació	Data de la modificació	Restauració	Data de la restauració

5.3.2. Reformes i modificacions en les unitats

Id Unitat	Modificació	Data	Id Unitat	Modificació	Data

5.4. Riscs que afecten al grau de conservació

Factors ambientals, reformes.

Escut heràldic a l'església parroquial
Pl. de l'Església, 13 (a la façana)

Núm. de catàleg
Nivell de protecció

EH.005
A1

6. Potencialitat del conjunt i valors a protegir

6.1. Potencialitat com element patrimonial visible

Monumentalitat del conjunt			
Altura màxima de les estructures	2		
Grau de conservació	10		
Superfície del conjunt	1	Mitjana de la monumentalitat	4,33
Grau de significació del bé			
HISTÒRICA			
Nivell d'informació històrica	2		
Nivell de valoració social	0		
ESTÈTICO-ARTÍSTICA			
Singularitat segons grup tipològic-formal	1		
Singularitat dins el grup tipològic	1		
Singularitat segons tècnica constructiva	0		
Singularitat en funció del material	0		
Altres particularitats	1	Mitjana de significació	2,00
Potencialitat educativa-informativa			
Valoració didàctica-formativa	1		
Valoració turística-divulgativa	1	Mitjana de potencialitat educativa-informativa	1,00
Accés			
Tipus d'accés	5		
Mitjà d'accés	4		
Adequació de l'accés	3		
Temps des de la via pública en vehicle	5		
Temps a peu des de la via pública	5	Mitjana de l'accés al conjunt	4,40
Condicionament del bé			
Condicionament i neteja	2		
Senyalització	0	Mitjana del condicionament	1,00
Interpretació del conjunt			
		Nivell d'interpretació	0,00
VALOR MITJÀ DE POTENCIALITAT COM A ELEMENT PATRIMONIAL VISITABLE		2,121	51,87%

Escut heràldic a l'església parroquial
Pl. de l'Església, 13 (a la façana)

Núm. de catàleg EH.005
Nivell de protecció A1

6.2 Valors a protegir

Elements i valors destacats a preservar

Protecció integral de l'escut com a Bé d'Interès Cultural. Com es troba en un edifici que també té la protecció A1, no és necessari crear un entorn de protecció a la fitxa.

7. Referències bibliogràfiques

- ALOMAR SERRA, Gabriel; PERELLÓ FALANI, Gabriel Àngel. *Llubí*, Hora Nova, Palma, 2002. Pàg. 49.
- ALBERTÍ, Jaume; ROSSELLÓ, Ramon; VIBOT, Thomàs. *Història de Llubí 1600-1836*, vol. II, Cristòfol Rosselló Editor, Muro, 2010. Pàg.153.
- DE BERARD, J. *Viaje a las villas de Mallorca*, Luis Ripoll, Palma, 1983.

8. Directrius d'intervenció

8.1. Intervencions preferents

Actuacions per evitar perills de degradació

Termini

Obres admeses al seu nivell de protecció

Llarg termini

8.2. Intervencions permeses

- No es permet cap possibilitat de canvi que comporti una modificació de la seva estructura o elements.
- Ha de mantenir l'ús original o algun altre compatible amb l'adequat manteniment i protecció del bé.

Escut heràldic a l'església parroquial
Pl. de l'Església, 13 (a la façana)

Núm. de catàleg
Nivell de protecció

EH.005
A1

9. Documentació fotogràfica



10. Observacions

Segons Jaume Albertí, Ramon Rosselló i Tomàs Vivot, sobre la clau de l'arc toral de l'església es trobava antigament l'escut que actualment es troba a la façana. Berard va escriure " se ve un escudo de armas de Catllar, que es un perro, Fortuny, que son cinco roscas, otro cuarto que parece dos puentes, con lo poco que se percibe, y que sería Pont, y el último cuarto de cinco, tres flores de lis, que sería Zaforteza". En canvi, actualment els autors proposen les famílies Descatlar, Zamudio, Pont i Figuerola.

El personatge de l'escut és en Guerau Dezcallar y Zamudio, Pont y Figueroa (1647, + 1731). Es va casar amb una Beatriu Dezcallar i Net, germana del Baró de Pinopar. Els pares d'en Guerau foren en Jordi Dezcallar i Pont, Santjoan i Morell; i sa mare fou Antonia Zamudio y Figueroa.

En Guerau va testar el 20 de gener de 1728 davant el notari de Mallorca Valentí Terrés i fou enterrat a la capella del Roser de l'església dels Socors de Ciutat.

Escut heràldic de Llubí
Pl. de l'Església, 13

Núm. de catàleg EH.006
Nivell de protecció A1

1. Nom i identificació del conjunt

Id EH.006	Nom Escut heràldic de Llubí	Categoria Escultura Heràldica	Subcategoria Escut heràldic
Núm. catàleg CIM 	Núm. Catàleg NNSS EH.006	Nivell de protecció A1 (BIC)	Declaració BIC/BC Decret 571/1963
Marc Cronològic S. XVIII	Críteris de datació Bibliogràfics	Estil o corrent Barroc	Autoria Desconeguda
Ús original Escut heràldic	Ús actual Escut heràldic	Propietat Privada	
Unitats associades AR.001 (església); EH.005 (escut); EH.006 (escut); EH.008 (escut); EH. 009 (escut); EH. 010 (escut); EH. 011 (escut); BP.001 (trama urbana); BP.003 (ruta Artà-Lluc)		Conjunts associats 	
Data Catalogació 14-01-2019	Autor i treball de camp Amàlia Salas	Data darrera Revisió 	Revisió

2. Localització del conjunt

2.1. Entorn físic

Coordenades UTM ED50 X: Y:	Coordenades UTM ETRS89 X: 500404 Y: 4394537	
Localització del conjunt Pl. de l'Església, 13	Municipi Llubí	Població Llubí
Polígon 	Parcel·la 	Identificació cadastral 0648811ED0904N0001UB

2.2. Entorn biogeogràfic

Vegetació 	Recursos hídrics
----------------------	-----------------------------

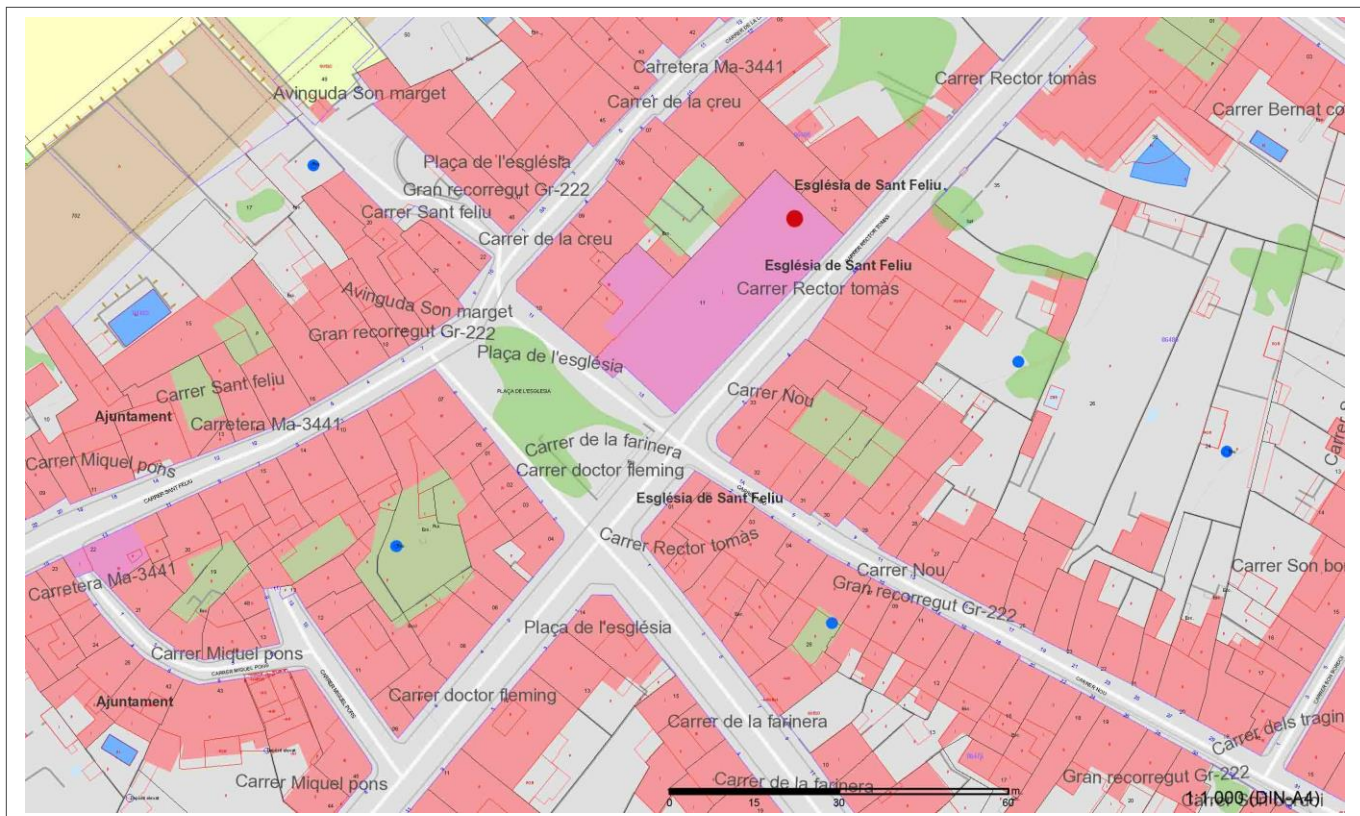
Escut heràldic de Llubí
Pl. de l'Església, 13

Núm. de catàleg
Nivell de protecció

EH.006
A1

3. Documentació cartogràfica

3.1. Plànol de localització i delimitació del bé



4. Descripció del bé

4.1. Descripció global

Escut heràldic situat al retaule Major de l'Església Parroquial de Llubí. Presenta un sol camp amb el llop que representa al terme municipal de Llubí, recolzant les dues cames posteriors en una construcció, un castell. El fons del camp és marró i sable, imitant les aigües marmòries. L'escut està timbrat amb una motllura acabada en volutes en la part inferior i superior de l'escut.

Les línies estilístiques del retaule fan pensar que es va construir durant la primera meitat del segle XVIII, seguint la tendència classicista de l'època barroca.

4.2. Descripció de les unitats que integren el bé

Nom:

Descripció:

Escut heràldic de Llubí
Pl. de l'Església, 13

Núm. de catàleg EH.006
Nivell de protecció A1

5. Grau de conservació del bé

5.1. Grau de conservació

Id Unitat	Altura màxima	Grau de conservació	Grau de conservació de la unitat
EH.006	2 (50-100 cm)	10	6

Grau d'identificació de les estructures	Grau de conservació del Conjunt
1	3.5

5.2. Patologies

Patologies en estructures No s'han detectat.	Patologies o defectes en murs No s'han detectat.
Patologies o defectes en cobertes No s'han detectat.	Elements que distorsionen No s'han detectat.

5.3. Reformes i modificacions

5.3.1. Reformes i modificacions en el conjunt patrimonial

Modificació	Data de la modificació	Restauració	Data de la restauració

5.3.2. Reformes i modificacions en les unitats

Id Unitat	Modificació	Data	Id Unitat	Modificació	Data

5.4. Riscs que afecten al grau de conservació

Factors ambientals, reformes.

Escut heràldic de Llubí
Pl. de l'Església, 13

Núm. de catàleg
Nivell de protecció

EH.006
A1

6. Potencialitat del conjunt i valors a protegir

6.1. Potencialitat com element patrimonial visible

Monumentalitat del conjunt			
Altura màxima de les estructures	2		
Grau de conservació	10		
Superfície del conjunt	1	Mitjana de la monumentalitat	4,33
Grau de significació del bé			
HISTÒRICA			
Nivell d'informació històrica	0		
Nivell de valoració social	0		
ESTÈTICO-ARTÍSTICA			
Singularitat segons grup tipològic-formal	1		
Singularitat dins el grup tipològic	1		
Singularitat segons tècnica constructiva	1		
Singularitat en funció del material	1		
Altres particularitats	0	Mitjana de significació	2,00
Potencialitat educativa-informativa			
Valoració didàctica-formativa	1		
Valoració turística-divulgativa	0	Mitjana de potencialitat educativa-informativa	0,50
Accés			
Tipus d'accés	5		
Mitjà d'accés	4		
Adequació de l'accés	3		
Temps des de la via pública en vehicle	5		
Temps a peu des de la via pública	5	Mitjana de l'accés al conjunt	4,40
Condicionament del bé			
Condicionament i neteja	2		
Senyalització	0	Mitjana del condicionament	1,00
Interpretació del conjunt			
		Nivell d'interpretació	0,00
VALOR MITJÀ DE POTENCIALITAT COM A ELEMENT PATRIMONIAL VISITABLE		2,03	49,83%

Escut heràldic de Llubí
Pl. de l'Església, 13

Núm. de catàleg EH.006
Nivell de protecció A1

6.2 Valors a protegir

Elements i valors destacats a preservar

Protecció integral de l'escut com a Bé d'Interès Cultural. Com es troba en un edifici que també té la protecció A1, no és necessari crear un entorn de protecció a la fitxa.

7. Referències bibliogràfiques

- ALBERTÍ, Jaume; ROSSELLÓ, Ramon; VIBOT, Thomàs. *Història de Llubí 1600-1836*, vol. II, Cristòfol Rosselló Editor, Muro, 2010. Pàgs. 50-51.

8. Directrius d'intervenció

8.1. Intervencions preferents

Actuacions per evitar perills de degradació

Termini

Obres admeses al seu nivell de protecció

Llarg termini

8.2. Intervencions permeses


- No s'estableix cap possibilitat de canvi que comporti una modificació de la seva estructura o elements.
- Ha de mantenir l'ús original o algun altre compatible amb l'adequat manteniment i protecció del bé.

Escut heràldic de Llubí
Pl. de l'Església, 13

Núm. de catàleg
Nivell de protecció

EH.006
A1

9. Documentació fotogràfica



10. Observacions

Aquest bé s'ha de cenyir a les condicions establertes al Decret 571/1963 de dia 14 de març, en la Protecció d'escuts, emblemes i creus de terme.

Escut heràldic de la capella de Sant Marçal
Pl. de l'Església, 13

Núm. de catàleg EH.007
Nivell de protecció A1

1. Nom i identificació del conjunt

Id EH.007	Nom Escut heràldic de la capella de Sant Marçal	Categoria Escultura Heràldica	Subcategoria Escut heràldic
Núm. catàleg CIM 	Núm. Catàleg NNSS EH.007	Nivell de protecció A1 (BIC)	Declaració BIC/BC Decret 571/1963
Marc Cronològic S. XVIII	Críteris de datació Bibliogràfics	Estil o corrent Barroc	Autoria Desconeguda
Ús original Escut heràldic	Ús actual Escut heràldic	Propietat Privada	
Unitats associades AR.001 (església); EH.005 (escut); EH.006 (escut); EH.008 (escut); EH. 009 (escut); EH. 010 (escut); EH.011 (escut); BP.001 (trama urbana); BP.003 (ruta Artà-Lluc)		Conjunts associats 	
Data Catalogació 14-01-2019	Autor i treball de camp Amàlia Salas	Data darrera Revisió 	Revisió

2. Localització del conjunt

2.1. Entorn físic

Coordenades UTM ED50 X: Y:	Coordenades UTM ETRS89 X: 500404 Y: 4394537	
Localització del conjunt Pl. de l'Església, 13	Municipi Llubí	Població Llubí
Polígon 	Parcel·la 	Identificació cadastral 0648811ED0904N0001UB

2.2. Entorn biogeogràfic

Vegetació 	Recursos hídrics
----------------------	-----------------------------

Escut heràldic de la capella de Sant Marçal
Pl. de l'Església, 13

Núm. de catàleg EH.007
Nivell de protecció A1

5. Grau de conservació del bé

5.1. Grau de conservació

Id Unitat	Altura màxima	Grau de conservació	Grau de conservació de la unitat
EH.007	2 (50-100 cm)	10	6

Grau d'identificació de les estructures	Grau de conservació del Conjunt
1	3.5

5.2. Patologies

Patologies en estructures No s'han detectat.	Patologies o defectes en murs No s'han detectat.
Patologies o defectes en cobertes No s'han detectat.	Elements que distorsionen No s'han detectat.

5.3. Reformes i modificacions

5.3.1. Reformes i modificacions en el conjunt patrimonial

Modificació	Data de la modificació	Restauració	Data de la restauració

5.3.2. Reformes i modificacions en les unitats

Id Unitat	Modificació	Data	Id Unitat	Modificació	Data

5.4. Riscs que afecten al grau de conservació

Factors ambientals, reformes.

Escut heràldic de la capella de Sant Marçal
Pl. de l'Església, 13

Núm. de catàleg EH.007
Nivell de protecció A1

6. Potencialitat del conjunt i valors a protegir

6.1. Potencialitat com element patrimonial visitable

Monumentalitat del conjunt			
Altura màxima de les estructures	1		
Grau de conservació	9		
Superfície del conjunt	1	Mitjana de la monumentalitat	3,66
Grau de significació del bé			
HISTÒRICA			
Nivell d'informació històrica	1		
Nivell de valoració social	0		
ESTÈTICO-ARTÍSTICA			
Singularitat segons grup tipològic-formal	1		
Singularitat dins el grup tipològic	1		
Singularitat segons tècnica constructiva	1		
Singularitat en funció del material	1		
Altres particularitats	1	Mitjana de significació	2,75
Potencialitat educativa-informativa			
Valoració didàctica-formativa	1		
Valoració turística-divulgativa	0	Mitjana de potencialitat educativa-informativa	0,50
Accés			
Tipus d'accés	5		
Mitjà d'accés	4		
Adequació de l'accés	3		
Temps des de la via pública en vehicle	5		
Temps a peu des de la via pública	5	Mitjana de l'accés al conjunt	4,40
Condicionament del bé			
Condicionament i neteja	2		
Senyalització	0	Mitjana del condicionament	1,00
Interpretació del conjunt			
		Nivell d'interpretació	0,00
VALOR MITJÀ DE POTENCIALITAT COM A ELEMENT PATRIMONIAL VISITABLE			2,05
			50,16%

Escut heràldic de la capella de Sant Marçal
Pl. de l'Església, 13

Núm. de catàleg EH.007
Nivell de protecció A1

6.2 Valors a protegir

Elements i valors destacats a preservar

Protecció integral de l'escut com a Bé d'Interès Cultural. Com es troba en un edifici que també té la protecció A1, no és necessari crear un entorn de protecció a la fitxa.

7. Referències bibliogràfiques

- ALOMAR SERRA, Gabriel; PERELLÓ FALANI, Gabriel Àngel. *Llubí*, Hora Nova, Palma, 2002. Pàg. 52.

8. Directrius d'intervenció

8.1. Intervencions preferents

Actuacions per evitar perills de degradació

Termini

Obres admeses al seu nivell de protecció

Llarg termini

8.2. Intervencions permeses


- No s'estableix cap possibilitat de canvi que comporti una modificació de la seva estructura o elements.
- Ha de mantenir l'ús original o algun altre compatible amb l'adequat manteniment i protecció del bé.

Escut heràldic de la capella de Sant Marçal
Pl. de l'Església, 13

Núm. de catàleg
Nivell de protecció

EH.007
A1

9. Documentació fotogràfica



10. Observacions

Aquest bé s'ha de cenyir a les condicions establertes al Decret 571/1963 de dia 14 de març, en la Protecció d'escuts, emblemes i creus de terme.

Escut heràldic de la capella de la Immaculada
Pl. de l'Església, 13

Núm. de catàleg EH.008
Nivell de protecció A1

1. Nom i identificació del conjunt

Id EH.008	Nom Escut heràldic de la capella de la Immaculada	Categoria Escultura Heràldica	Subcategoria Escut heràldic
Núm. catàleg CIM	Núm. Catàleg NNSS EH.008	Nivell de protecció A1 (BIC)	Declaració BIC/BC Decret 571/1963
Marc Cronològic S. XVII	Críteris de datació Bibliogràfics	Estil o corrent Barroc	Autoria Desconeguda
Ús original Escut heràldic	Ús actual Escut heràldic	Propietat Privada	
Unitats associades AR.001 (església); EH.005 (escut); EH.006 (escut); EH.00 (escut); EH.009 (escut); EH.010 (escut); EH.011 (escut); BP.001 (trama urbana); BP.003 (ruta Artà-Lluc)		Conjunts associats	
Data Catalogació 14-01-2019	Autor i treball de camp Amàlia Salas	Data darrera Revisió	Revisió

2. Localització del conjunt

2.1. Entorn físic

Coordenades UTM ED50 X: Y:	Coordenades UTM ETRS89 X: 500404 Y: 4394537	
Localització del conjunt Pl. de l'Església, 13	Municipi Llubí	Població Llubí
Polígon	Parcel·la	Identificació cadastral 0648811ED0904N0001UB

2.2. Entorn biogeogràfic

Vegetació	Recursos hídrics
------------------	-------------------------

Escut heràldic de la capella de la Immaculada
Pl. de l'Església, 13

Núm. de catàleg EH.008
Nivell de protecció A1

5. Grau de conservació del bé

5.1. Grau de conservació

Id Unitat	Altura màxima	Grau de conservació	Grau de conservació de la unitat
EH.008	2 (50-100 cm)	10	6

Grau d'identificació de les estructures	Grau de conservació del Conjunt
1	3.5

5.2. Patologies

Patologies en estructures No s'han detectat.	Patologies o defectes en murs No s'han detectat.
Patologies o defectes en cobertes No s'han detectat.	Elements que distorsionen No s'han detectat.

5.3. Reformes i modificacions

5.3.1. Reformes i modificacions en el conjunt patrimonial

Modificació	Data de la modificació	Restauració	Data de la restauració

5.3.2. Reformes i modificacions en les unitats

Id Unitat	Modificació	Data	Id Unitat	Modificació	Data

5.4. Riscs que afecten al grau de conservació

Factors ambientals, reformes.

Escut heràldic de la capella de la Immaculada
Pl. de l'Església, 13

Núm. de catàleg
Nivell de protecció

EH.008
A1

6. Potencialitat del conjunt i valors a protegir

6.1. Potencialitat com element patrimonial visitable

Monumentalitat del conjunt			
Altura màxima de les estructures	2		
Grau de conservació	10		
Superfície del conjunt	1	Mitjana de la monumentalitat	4,33
Grau de significació del bé			
HISTÒRICA			
Nivell d'informació històrica	1		
Nivell de valoració social	0		
ESTÈTICO-ARTÍSTICA			
Singularitat segons grup tipològic-formal	1		
Singularitat dins el grup tipològic	1		
Singularitat segons tècnica constructiva	1		
Singularitat en funció del material	1		
Altres particularitats	0	Mitjana de significació	2,25
Potencialitat educativa-informativa			
Valoració didàctica-formativa	1		
Valoració turística-divulgativa	0	Mitjana de potencialitat educativa-informativa	0,50
Accés			
Tipus d'accés	5		
Mitjà d'accés	4		
Adequació de l'accés	3		
Temps des de la via pública en vehicle	5		
Temps a peu des de la via pública	5	Mitjana de l'accés al conjunt	4,40
Condicionament del bé			
Condicionament i neteja	2		
Senyalització	0	Mitjana del condicionament	1,00
Interpretació del conjunt			
		Nivell d'interpretació	0,00
VALOR MITJÀ DE POTENCIALITAT COM A ELEMENT PATRIMONIAL VISITABLE		2,08	50,85%

Escut heràldic de la capella de la Immaculada
Pl. de l'Església, 13

Núm. de catàleg EH.008
Nivell de protecció A1

6.2 Valors a protegir

Elements i valors destacats a preservar

Protecció integral de l'escut com a Bé d'Interès Cultural. Com es troba en un edifici que també té la protecció A1, no és necessari crear un entorn de protecció a la fitxa.

7. Referències bibliogràfiques

- ALOMAR SERRA, Gabriel; PERELLÓ FALANI, Gabriel Àngel. *Llubí*, Hora Nova, Palma, 2002. Pàg. 52.

8. Directrius d'intervenció

8.1. Intervencions preferents

Actuacions per evitar perills de degradació

Termini

Obres admeses al seu nivell de protecció

Llarg termini

8.2. Intervencions permeses


- No s'estableix cap possibilitat de canvi que comporti una modificació de la seva estructura o elements.
- Ha de mantenir l'ús original o algun altre compatible amb l'adequat manteniment i protecció del bé.

Escut heràldic de la capella de la Immaculada
Pl. de l'Església, 13

Núm. de catàleg
Nivell de protecció

EH.008
A1

9. Documentació fotogràfica



10. Observacions

Aquest bé s'ha de cenyir a les condicions establertes al Decret 571/1963 de dia 14 de març, en la Protecció d'escuts, emblemes i creus de terme.

Escut heràldic dels Ramis
Pl. de l'Església, 13

Núm. de catàleg EH.009
Nivell de protecció A1

1. Nom i identificació del conjunt

Id EH.009	Nom Escut heràldic dels Ramis	Categoria Escultura Heràldica	Subcategoria Escut heràldic
Núm. catàleg CIM	Núm. Catàleg NNSS EH.009	Nivell de protecció A1 (BIC)	Declaració BIC/BC Decret 571/1963
Marc Cronològic S. XVII	Críteris de datació Bibliogràfics	Estil o corrent Barroc	Autoria Desconeguda
Ús original Escut heràldic	Ús actual Escut heràldic	Propietat Privada	
Unitats associades AR.001 (església); EH.005 (escut); EH.006 (escut); EH.007 (escut); EH.008 (escut); EH.010 (escut); EH.011 (escut); BP.001 (trama urbana); BP.003 (ruta Artà-Lluc)		Conjunts associats	
Data Catalogació 14-01-2019	Autor i treball de camp Amàlia Salas	Data darrera Revisió	Revisió

2. Localització del conjunt

2.1. Entorn físic

Coordenades UTM ED50 X: Y:	Coordenades UTM ETRS89 X: 500404 Y: 4394537	
Localització del conjunt Pl. de l'Església, 13	Municipi Llubí	Població Llubí
Polígon	Parcel·la	Identificació cadastral 0648811ED0904N0001UB

2.2. Entorn biogeogràfic

Vegetació	Recursos hídrics
------------------	-------------------------

Escut heràldic dels Ramis
Pl. de l'Església, 13

Núm. de catàleg EH.009
Nivell de protecció A1

5. Grau de conservació del bé

5.1. Grau de conservació

Id Unitat	Altura màxima	Grau de conservació	Grau de conservació de la unitat
EH.009	2 (50-100 cm)	10	6

Grau d'identificació de les estructures	Grau de conservació del Conjunt
1	3.5

5.2. Patologies

Patologies en estructures No s'han detectat.	Patologies o defectes en murs No s'han detectat.
Patologies o defectes en cobertes No s'han detectat.	Elements que distorsionen No s'han detectat.

5.3. Reformes i modificacions

5.3.1. Reformes i modificacions en el conjunt patrimonial

Modificació	Data de la modificació	Restauració	Data de la restauració

5.3.2. Reformes i modificacions en les unitats

Id Unitat	Modificació	Data	Id Unitat	Modificació	Data

5.4. Riscs que afecten al grau de conservació

Factors ambientals, reformes.

Escut heràldic dels Ramis
Pl. de l'Església, 13

Núm. de catàleg
Nivell de protecció

EH.009
A1

6. Potencialitat del conjunt i valors a protegir

6.1. Potencialitat com element patrimonial visible

Monumentalitat del conjunt			
Altura màxima de les estructures	2		
Grau de conservació	10		
Superfície del conjunt	1	Mitjana de la monumentalitat	4,33
Grau de significació del bé			
HISTÒRICA			
Nivell d'informació històrica	1		
Nivell de valoració social	0		
ESTÈTICO-ARTÍSTICA			
Singularitat segons grup tipològic-formal	1		
Singularitat dins el grup tipològic	1		
Singularitat segons tècnica constructiva	1		
Singularitat en funció del material	1		
Altres particularitats	0	Mitjana de significació	2,25
Potencialitat educativa-informativa			
Valoració didàctica-formativa	1		
Valoració turística-divulgativa	0	Mitjana de potencialitat educativa-informativa	0,50
Accés			
Tipus d'accés	5		
Mitjà d'accés	4		
Adequació de l'accés	3		
Temps des de la via pública en vehicle	5		
Temps a peu des de la via pública	5	Mitjana de l'accés al conjunt	4,40
Condicionament del bé			
Condicionament i neteja	2		
Senyalització	0	Mitjana del condicionament	1,00
Interpretació del conjunt			
		Nivell d'interpretació	0,00
VALOR MITJÀ DE POTENCIALITAT COM A ELEMENT PATRIMONIAL VISITABLE		2,08	50,85%

Escut heràldic dels Ramis
Pl. de l'Església, 13

Núm. de catàleg EH.009
Nivell de protecció A1

6.2 Valors a protegir

Elements i valors destacats a preservar

Protecció integral de l'escut com a Bé d'Interès Cultural. Com es troba en un edifici que també té la protecció A1, no és necessari crear un entorn de protecció a la fitxa.

7. Referències bibliogràfiques

- ALOMAR SERRA, Gabriel; PERELLÓ FALANI, Gabriel Àngel. *Llubí*, Hora Nova, Palma, 2002. Pàg. 53.

8. Directrius d'intervenció

8.1. Intervencions preferents

Actuacions per evitar perills de degradació

Termini

Obres admeses al seu nivell de protecció

Llarg termini

8.2. Intervencions permeses


- No s'estableix cap possibilitat de canvi que comporti una modificació de la seva estructura o elements.
- Ha de mantenir l'ús original o algun altre compatible amb l'adequat manteniment i protecció del bé.

Escut heràldic dels Ramis
Pl. de l'Església, 13

Núm. de catàleg
Nivell de protecció

EH.009
A1

9. Documentació fotogràfica



10. Observacions

Aquest bé s'ha de cenyir a les condicions establertes al Decret 571/1963 de dia 14 de març, en la Protecció d'escuts, emblemes i creus de terme.

Escut heràldic dels Aguiló
Pl. de l'Església, 13

Núm. de catàleg EH.010
Nivell de protecció A1

1. Nom i identificació del conjunt

Id EH.010	Nom Escut heràldic dels Aguiló	Categoria Escultura Heràldica	Subcategoria Escut heràldic
Núm. catàleg CIM	Núm. Catàleg NNSS EH.010	Nivell de protecció A1 (BIC)	Declaració BIC/BC Decret 571/1963
Marc Cronològic S. XVII	Críteris de datació Bibliogràfics	Estil o corrent Barroc	Autoria Desconeguda
Ús original Escut heràldic	Ús actual Escut heràldic	Propietat Privada	
Unitats associades AR.001 (església); EH.005 (escut); EH.006 (escut); EH.007 (escut); EH.008 (escut); EH.009 (escut); EH.011 (escut); BP.001 (trama urbana); BP.003 (ruta Artà-Lluc)		Conjunts associats	
Data Catalogació 14-01-2019	Autor i treball de camp Amàlia Salas	Data darrera Revisió	Revisió

2. Localització del conjunt

2.1. Entorn físic

Coordenades UTM ED50 X: Y:	Coordenades UTM ETRS89 X: 500404 Y: 4394537	
Localització del conjunt Pl. de l'Església, 13	Municipi Llubí	Població Llubí
Polígon	Parcel·la	Identificació cadastral 0648811ED0904N0001UB

2.2. Entorn biogeogràfic

Vegetació	Recursos hídrics
------------------	-------------------------

Escut heràldic dels Aguiló
Pl. de l'Església, 13

Núm. de catàleg **EH.010**
Nivell de protecció **A1**

5. Grau de conservació del bé

5.1. Grau de conservació

Id Unitat	Altura màxima	Grau de conservació	Grau de conservació de la unitat
EH.010	2 (50-100 cm)	10	6

Grau d'identificació de les estructures	Grau de conservació del Conjunt
1	3.5

5.2. Patologies

Patologies en estructures No s'han detectat.	Patologies o defectes en murs No s'han detectat.
Patologies o defectes en cobertes No s'han detectat.	Elements que distorsionen Pinzellades d'emblanquinat damunt l'escut

5.3. Reformes i modificacions

5.3.1. Reformes i modificacions en el conjunt patrimonial

Modificació	Data de la modificació	Restauració	Data de la restauració

5.3.2. Reformes i modificacions en les unitats

Id Unitat	Modificació	Data	Id Unitat	Modificació	Data

5.4. Riscs que afecten al grau de conservació

Factors ambientals, reformes.

Escut heràldic dels Aguiló
Pl. de l'Església, 13

Núm. de catàleg
Nivell de protecció

EH.010
A1

6. Potencialitat del conjunt i valors a protegir

6.1. Potencialitat com element patrimonial visible

Monumentalitat del conjunt			
Altura màxima de les estructures	2		
Grau de conservació	9		
Superfície del conjunt	1	Mitjana de la monumentalitat	4,00
Grau de significació del bé			
HISTÒRICA			
Nivell d'informació històrica	1		
Nivell de valoració social	0		
ESTÈTICO-ARTÍSTICA			
Singularitat segons grup tipològic-formal	1		
Singularitat dins el grup tipològic	1		
Singularitat segons tècnica constructiva	1		
Singularitat en funció del material	1		
Altres particularitats	0	Mitjana de significació	2,25
Potencialitat educativa-informativa			
Valoració didàctica-formativa	1		
Valoració turística-divulgativa	0	Mitjana de potencialitat educativa-informativa	0,50
Accés			
Tipus d'accés	5		
Mitjà d'accés	4		
Adequació de l'accés	3		
Temps des de la via pública en vehicle	5		
Temps a peu des de la via pública	5	Mitjana de l'accés al conjunt	4,40
Condicionament del bé			
Condicionament i neteja	2		
Senyalització	0	Mitjana del condicionament	1,00
Interpretació del conjunt			
		Nivell d'interpretació	0,00
VALOR MITJÀ DE POTENCIALITAT COM A ELEMENT PATRIMONIAL VISITABLE		2,025	49,51%

Escut heràldic dels Aguiló
Pl. de l'Església, 13

Núm. de catàleg EH.010
Nivell de protecció A1

6.2 Valors a protegir

Elements i valors destacats a preservar

Protecció integral de l'escut com a Bé d'Interès Cultural. Com es troba en un edifici que també té la protecció A1, no és necessari crear un entorn de protecció a la fitxa.

7. Referències bibliogràfiques

- ALOMAR SERRA, Gabriel; PERELLÓ FALANI, Gabriel Àngel. *Llubí*, Hora Nova, Palma, 2002. Pàg. 54.

8. Directrius d'intervenció

8.1. Intervencions preferents

Actuacions per evitar perills de degradació

Termini

Eliminar les pinzellades d'emblanquinat

Curt termini

Obres admeses al seu nivell de protecció

Llarg termini

8.2. Intervencions permeses

- No s'estableix cap possibilitat de canvi que comporti una modificació de la seva estructura o elements.
- Ha de mantenir l'ús original o algun altre compatible amb l'adequat manteniment i protecció del bé.

Escut heràldic dels Aguiló
Pl. de l'Església, 13

Núm. de catàleg
Nivell de protecció

EH.010
A1

9. Documentació fotogràfica



10. Observacions

Aquest bé s'ha de cenyir a les condicions establertes al Decret 571/1963 de dia 14 de març, en la Protecció d'escuts, emblemes i creus de terme.

Escut heràldic de la capella de Sant Josep
Pl. de l'Església, 13

Núm. de catàleg EH.011
Nivell de protecció A1

1. Nom i identificació del conjunt

Id EH.011	Nom Escut heràldic de la capella de Sant Josep	Categoria Escultura Heràldica	Subcategoria Escut heràldic
Núm. catàleg CIM	Núm. Catàleg NNSS EH.011	Nivell de protecció A1 (BIC)	Declaració BIC/BC Decret 571/1963
Marc Cronològic S. XVII	Críteris de datació Bibliogràfics	Estil o corrent Barroc	Autoria Desconeguda
Ús original Escut heràldic	Ús actual Escut heràldic	Propietat Privada	
Unitats associades AR.001 (església); EH.005 (escut); EH.006 (escut); EH.007 (escut); EH.008 (escut); EH.009 (escut); EH.010 (escut); BP.001 (trama urbana); BP.003 (ruta Artà-Lluc)		Conjunts associats	
Data Catalogació 14-01-2019	Autor i treball de camp Amàlia Salas	Data darrera Revisió	Revisió

2. Localització del conjunt

2.1. Entorn físic

Coordenades UTM ED50 X: Y:	Coordenades UTM ETRS89 X: 500404 Y: 4394537	
Localització del conjunt Pl. de l'Església, 13	Municipi Llubí	Població Llubí
Polígon	Parcel·la	Identificació cadastral 0648811ED0904N0001UB

2.2. Entorn biogeogràfic

Vegetació	Recursos hídrics
------------------	-------------------------

Escut heràldic de la capella de Sant Josep
Pl. de l'Església, 13

Núm. de catàleg EH.011
Nivell de protecció A1

5. Grau de conservació del bé

5.1. Grau de conservació

Id Unitat	Altura màxima	Grau de conservació	Grau de conservació de la unitat
EH.009	2 (50-100 cm)	10	6

Grau d'identificació de les estructures	Grau de conservació del Conjunt
1	3.5

5.2. Patologies

Patologies en estructures No s'han detectat.	Patologies o defectes en murs No s'han detectat.
Patologies o defectes en cobertes No s'han detectat.	Elements que distorsionen Deteriorament del policromat.

5.3. Reformes i modificacions

5.3.1. Reformes i modificacions en el conjunt patrimonial

Modificació	Data de la modificació	Restauració	Data de la restauració

5.3.2. Reformes i modificacions en les unitats

Id Unitat	Modificació	Data	Id Unitat	Modificació	Data

5.4. Riscs que afecten al grau de conservació

Factors ambientals, reformes.

Escut heràldic de la capella de Sant Josep
Pl. de l'Església, 13

Núm. de catàleg
Nivell de protecció

EH.011
A1

6. Potencialitat del conjunt i valors a protegir

6.1. Potencialitat com element patrimonial visible

Monumentalitat del conjunt			
Altura màxima de les estructures	2		
Grau de conservació	8		
Superfície del conjunt	1	Mitjana de la monumentalitat	3,66
Grau de significació del bé			
HISTÒRICA			
Nivell d'informació històrica	1		
Nivell de valoració social	0		
ESTÈTICO-ARTÍSTICA			
Singularitat segons grup tipològic-formal	1		
Singularitat dins el grup tipològic	1		
Singularitat segons tècnica constructiva	1		
Singularitat en funció del material	1		
Altres particularitats	0	Mitjana de significació	2,25
Potencialitat educativa-informativa			
Valoració didàctica-formativa	1		
Valoració turística-divulgativa	0	Mitjana de potencialitat educativa-informativa	0,50
Accés			
Tipus d'accés	5		
Mitjà d'accés	4		
Adequació de l'accés	3		
Temps des de la via pública en vehicle	5		
Temps a peu des de la via pública	5	Mitjana de l'accés al conjunt	4,40
Condicionament del bé			
Condicionament i neteja	2		
Senyalització	0	Mitjana del condicionament	1,00
Interpretació del conjunt			
		Nivell d'interpretació	0,00
VALOR MITJÀ DE POTENCIALITAT COM A ELEMENT PATRIMONIAL VISITABLE			1,968
			48,12%

Escut heràldic de la capella de Sant Josep
Pl. de l'Església, 13

Núm. de catàleg EH.011
Nivell de protecció A1

6.2 Valors a protegir

Elements i valors destacats a preservar

Protecció integral de l'escut com a Bé d'Interès Cultural. Com es troba en un edifici que també té la protecció A1, no és necessari crear un entorn de protecció a la fitxa.

7. Referències bibliogràfiques

- ALOMAR SERRA, Gabriel; PERELLÓ FALANI, Gabriel Àngel. *Llubí*, Hora Nova, Palma, 2002. Pàg. 55.

8. Directrius d'intervenció

8.1. Intervencions preferents

Actuacions per evitar perills de degradació

Termini

Obres admeses al seu nivell de protecció

Llarg termini

Restauració de la policromia

Curt termini

8.2. Intervencions permeses

- No s'estableix cap possibilitat de canvi que comporti una modificació de la seva estructura o elements.
- Ha de mantenir l'ús o algun altre compatible amb l'adequat manteniment i protecció del bé.

Escut heràldic de la capella de Sant Josep
Pl. de l'Església, 13

Núm. de catàleg EH.011
Nivell de protecció A1

9. Documentació fotogràfica



10. Observacions

Aquest bé s'ha de cenyir a les condicions establertes al Decret 571/1963 de dia 14 de març, en la Protecció d'escuts, emblemes i creus de terme.

Escut Heràldic
Possessió de Son Gili Polígon 6, Parcel·la 133

Núm. de catàleg EH.012
Nivell de protecció A1

1. Nom i identificació del conjunt

Id EH.012	Nom Escut Heràldic	Categoria Escultura Heràldica	Subcategoria Escut heràldic
Núm. catàleg CIM 	Núm. catàleg NNSS EH.012	Nivell de protecció A1	Declaració BIC/BC Decret 571/1963
Marc Cronològic Segle XVII	Criteris de datació Epigràfics	Estil o corrent 	Autoria Desconeguda
Ús original Escut heràldic	Ús actual Escut heràldic	Propietat Privada	
Unitats associades AC.170 (habitatge)		Conjunts associats 	
Data Catalogació 22-10-2011	Autor i treball de camp Amàlia Salas	Data darrera Revisió 	Revisió

2. Localització del conjunt

2.1. Entorn físic

Coordenades UTM ED50 X: 5003877 Y: 4392072	Coordenades UTM ETRS89 X: 503757 Y: 4391856	
Localització del conjunt Carretera Sineu-Muro	Municipi Llubí	Població Llubí
Polígon 5	Parcel·la 133	Identificació cadastral 07030A006001330002QD

2.2. Entorn biogeogràfic

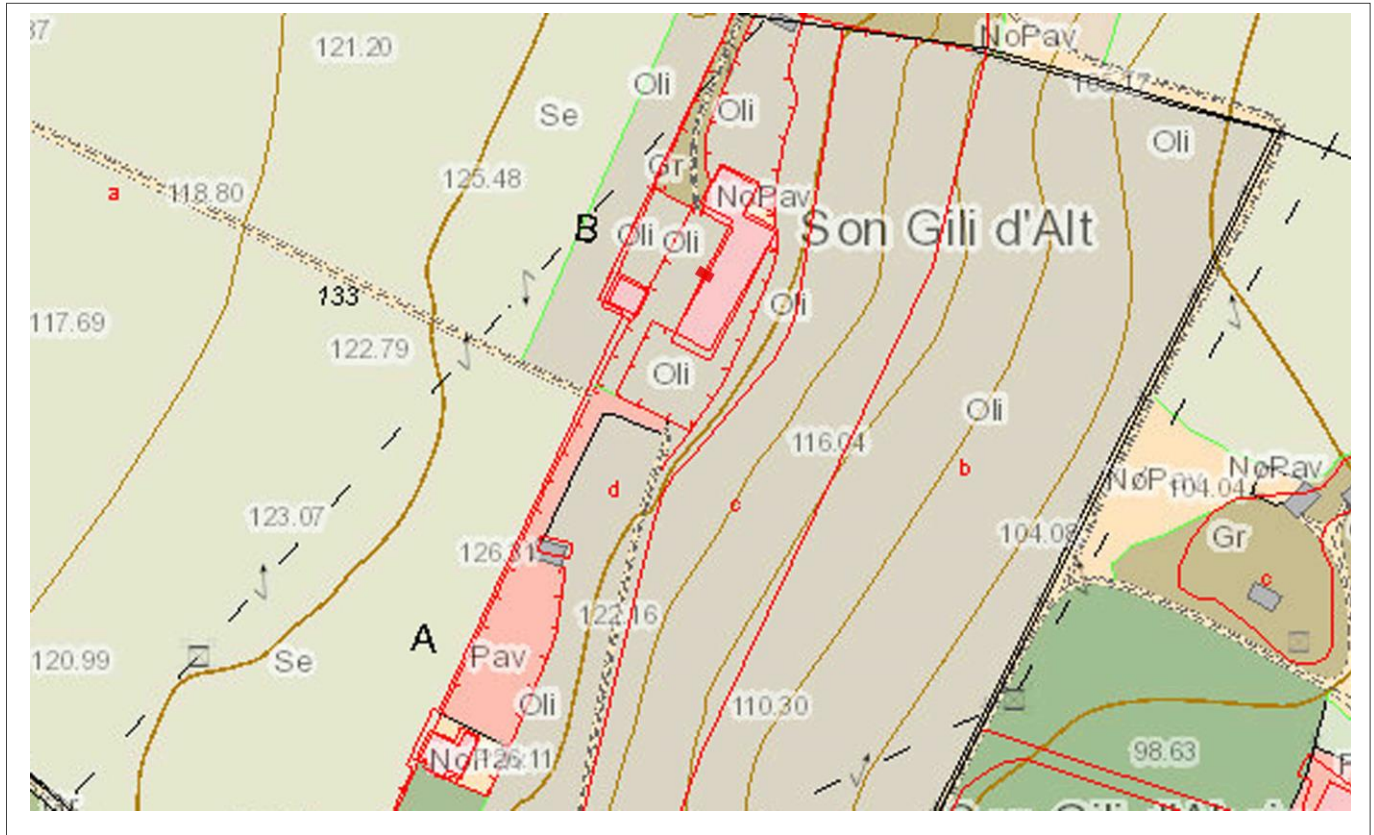
Vegetació Sembrats	Recursos hídrics Pou
------------------------------	--------------------------------

Escut Heràldic
 Possessió de Son Gili Polígon 6, Parcel·la 133

Núm. de catàleg EH.012
 Nivell de protecció A1

3. Documentació cartogràfica

3.1. Plànol de localització i delimitació del bé



4. Descripció del bé

4.1. Descripció global

L'escut heràldic es troba en la façana principal just damunt de la dovella central del portal forà. Dins el camp hi ha branca fullejada amb el capoll d'una flor. El timbre està decorat amb llambrequilles i una copinya ala part inferior. Es pot observar la inscripció 1676 als dos extrems inferiors de la pedra. No s'ha pogut esbrinar l'origen familiar d'aquest escut.

Son Gili presenta molt poca informació documental. La possessió abans es deia Son Gil, i en el segle XVII (1662) era propietat de Gabriel Alomar, però l'escut no és d'aquesta família.

4.2. Descripció de les unitats que integren el bé

Nom:

Descripció:

Escut Heràldic
Possessió de Son Gili Polígon 6, Parcel·la 133

Núm. de catàleg EH.012
Nivell de protecció A1

5. Grau de conservació del bé

5.1. Grau de conservació

Id Unitat	Altura màxima	Grau de conservació	Grau de conservació de la unitat
EH.012	1 (<50 cm)	10	5.5

Grau d'identificació de les estructures	Grau de conservació del Conjunt
1	3.25

5.2. Patologies

Patologies en estructures No s'han detectat.	Patologies o defectes en murs No s'han detectat.
Patologies o defectes en cobertes No s'han detectat.	Elements que distorsionen No s'han detectat.

5.3. Reformes i modificacions

5.3.1. Reformes i modificacions en el conjunt patrimonial

Modificació	Data de la modificació	Restauració	Data de la restauració
General	Any 2000		

5.3.2. Reformes i modificacions en les unitats

Id Unitat	Modificació	Data	Id Unitat	Modificació	Data

5.4. Riscs que afecten al grau de conservació

Reformes i factors ambientals.

Escut Heràldic
Possessió de Son Gili Polígon 6, Parcel·la 133

Núm. de catàleg EH.012
Nivell de protecció A1

6. Potencialitat del conjunt i valors a protegir

6.1. Potencialitat com element patrimonial visible

Monumentalitat del conjunt			
Altura màxima de les estructures	1		
Grau de conservació	10		
Superfície del conjunt	1	Mitjana de la monumentalitat	4,00
Grau de significació del bé			
HISTÒRICA			
Nivell d'informació històrica	0		
Nivell de valoració social	0		
ESTÈTICO-ARTÍSTICA			
Singularitat segons grup tipològic-formal	1		
Singularitat dins el grup tipològic	1		
Singularitat segons tècnica constructiva	1		
Singularitat en funció del material	1		
Altres particularitats	1	Mitjana de significació	2,50
Potencialitat educativa-informativa			
Valoració didàctica-formativa	1		
Valoració turística-divulgativa	0	Mitjana de potencialitat educativa-informativa	0,50
Accés			
Tipus d'accés	5		
Mitjà d'accés	4		
Adequació de l'accés	3		
Temps des de la via pública en vehicle	5		
Temps a peu des de la via pública	5	Mitjana de l'accés al conjunt	4,40
Condicionament del bé			
Condicionament i neteja	3		
Senyalització	0	Mitjana del condicionament	1,50
Interpretació del conjunt			
		Nivell d'interpretació	0,00
VALOR MITJÀ DE POTENCIALITAT COM A ELEMENT PATRIMONIAL VISITABLE		2,15	52,56%

Escut Heràldic
Possessió de Son Gili Polígon 6, Parcel·la 133

Núm. de catàleg EH.012
Nivell de protecció A1

6.2 Valors a protegir

Elements i valors destacats a preservar

Protecció integral de l'escut com a Bé d'Interès Cultural. Com es troba en un edifici que també té la protecció A2, no és necessari crear un entorn de protecció a la fitxa.

7. Referències bibliogràfiques

8. Directrius d'intervenció

8.1. Intervencions preferents

Actuacions per evitar perills de degradació

Termini

Obres admeses al seu nivell de protecció

Llarg termini

8.2. Intervencions permeses

- No s'estableix cap possibilitat de canvi que comporti una modificació de la seva estructura o elements.
- Ha de mantenir l'ús o algun altre compatible amb l'adequat manteniment i protecció del bé.

Escut Heràldic
Possessió de Son Gili Polígon 6, Parcel·la 133

Núm. de catàleg EH.012
Nivell de protecció A1

9. Documentació fotogràfica



10. Observacions

Aquest bé s'ha de cenyir a les condicions establertes al Decret 571/1963 de dia 14 de març, en la Protecció d'escuts, emblemes i creus de terme.

Escut Heràldic dels Alomar
Possessió de Son Perot Alomar Polígon 7, Parcel·la 173

Núm. de catàleg EH.013
Nivell de protecció A1

1. Nom i identificació del conjunt

Id EH.013	Nom Escut dels Alomar	Categoria Escultura Heràldica	Subcategoria Escut
Núm. catàleg CIM 	Núm. Catàleg PGOU EH.013	Nivell de protecció A1	Declaració BIC/BC Decret 571/1963
Marc Cronològic Segle XVI	Críteris de datació Bibliogràfics	Estil o corrent 	Autoria Desconeguda
Ús original Escut heràldic	Ús actual Escut heràldic	Propietat Privada	
Unitats associades J.014 (talaiot); ET.019 (era); ET.053 (sínia); AC.178 (habitatge)		Conjunts associats 	
Data Catalogació 20-01-2012	Autor i treball de camp Amàlia Salas	Data darrera Revisió 	Revisat

2. Localització del conjunt

2.1. Entorn físic

Coordenades UTM ED50 X: 503147 Y: 4393013	Coordenades UTM ETRS89 X: 503052 Y: 4392804	
Localització del conjunt Carretera Sineu-Muro	Municipi Llubí	Població Llubí
Polígon 7	Parcel·la 173	Identificació cadastral 07030A007001730000XW

2.2. Entorn biogeogràfic

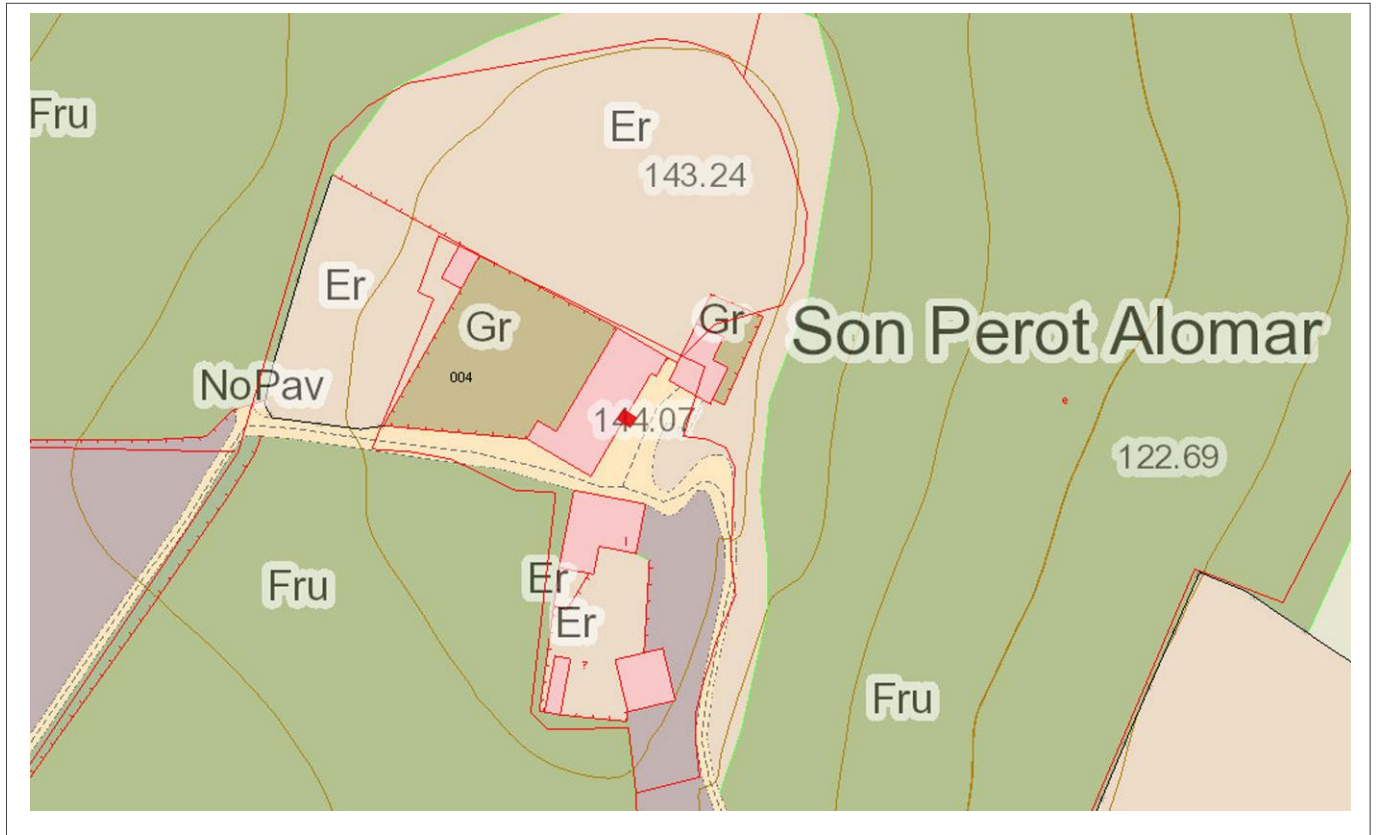
Vegetació Arbres fruiters, horts i garriga	Recursos hídrics Sínia
--	----------------------------------

Escut Heràldic dels Alomar
 Possessió de Son Perot Alomar Polígon 7, Parcel·la 173

Núm. de catàleg EH.013
 Nivell de protecció A1

3. Documentació cartogràfica

3.1. Plànol de localització i delimitació del bé



4. Descripció del bé

4.1. Descripció global

L'escut dels Alomar es troba present damunt la dovella central del portal forà de les cases de Son Perot Alomar. Aquest escut és molt senzill, conserva l'estructura medieval amb la punta inferior marcada. Dins el camp de l'escut s'observa només una partició que correspon a l'escut dels Alomar, és a dir, una ala en mig vol abaixat, i just per davall les ones del mar. El timbre és un elm, molt típic dels escuts familiars.

L'escut dels Alomar presenta un tipus d'heràldica parlada on es divideix el llinatge en dues paraules: ala i mar, d'aquí surten les figures que es representen a l'escut.

Les primeres dades documentals d'aquesta possessió són de l'any 1643 quan l'hereu de Perot Alomar de la Serra, d'on ve el nom de les cases, va fer un inventari dels seus béns. El segle XVIII es va tornar a fer un inventari i la possessió gaudia d'una vida agrària plena dedicada als cereals, l'oli i la ramaderia. L'any 1793 es va fundar una capellania i se sap que l'any 1769 es va fer una reforma a la casa.

4.2. Descripció de les unitats que integren el bé

Nom:

Descripció:

Escut Heràldic dels Alomar
 Possessió de Son Perot Alomar Polígon 7, Parcel·la 173

Núm. de catàleg EH.013
 Nivell de protecció A1

5. Grau de conservació del bé

5.1. Grau de conservació

Id Unitat	Altura màxima	Grau de conservació	Grau de conservació de la unitat
EH.013	1 (>50 cm)	10	5.5

Grau d'identificació de les estructures	Grau de conservació del Conjunt
1	3.25

5.2. Patologies

Patologies en estructures No s'han detectat.	Patologies o defectes en murs No s'han detectat.
Patologies o defectes en cobertes No s'han detectat.	Elements que distorsionen No s'han detectat.

5.3. Reformes i modificacions

5.3.1. Reformes i modificacions en el conjunt patrimonial

Modificació	Data de la modificació	Restauració	Data de la restauració

5.3.2. Reformes i modificacions en les unitats

Id Unitat	Modificació	Data	Id Unitat	Modificació	Data

5.4. Riscs que afecten al grau de conservació

Reformes i factors ambientals.

Escut Heràldic dels Alomar
 Possessió de Son Perot Alomar Polígon 7, Parcel·la 173

Núm. de catàleg EH.013
 Nivell de protecció A1

6. Potencialitat del conjunt i valors a protegir

6.1. Potencialitat com element patrimonial visible

Monumentalitat del conjunt			
Altura màxima de les estructures	1		
Grau de conservació	10		
Superfície del conjunt	1	Mitjana de la monumentalitat	4,00
Grau de significació del bé			
HISTÒRICA			
Nivell d'informació històrica	0		
Nivell de valoració social	0		
ESTÈTICO-ARTÍSTICA			
Singularitat segons grup tipològic-formal	1		
Singularitat dins el grup tipològic	1		
Singularitat segons tècnica constructiva	1		
Singularitat en funció del material	1		
Altres particularitats	1	Mitjana de significació	2,50
Potencialitat educativa-informativa			
Valoració didàctica-formativa	1		
Valoració turística-divulgativa	0	Mitjana de potencialitat educativa-informativa	0,50
Accés			
Típus d'accés	5		
Mitjà d'accés	4		
Adequació de l'accés	3		
Temps des de la via pública en vehicle	5		
Temps a peu des de la via pública	5	Mitjana de l'accés al conjunt	4,40
Condicionament del bé			
Condicionament i neteja	3		
Senyalització	0	Mitjana del condicionament	1,50
Interpretació del conjunt			
		Nivell d'interpretació	0,00
VALOR MITJÀ DE POTENCIALITAT COM A ELEMENT PATRIMONIAL VISITABLE		2,15	52,56%

Escut Heràldic dels Alomar
 Possessió de Son Perot Alomar Polígon 7, Parcel·la 173

Núm. de catàleg EH.013
 Nivell de protecció A1

6.2 Valors a protegir

Elements i valors destacats a preservar

Protecció integral de l'escut com a Bé d'Interès Cultural. Com es troba en un edifici que també té la protecció A2, no és necessari crear un entorn de protecció a la fitxa.

7. Referències Bibliogràfiques

- ALOMAR SERRA, Gabriel; PERELLÓ FALANI, Gabriel Àngel. *Llubí*, Hora Nova, Palma, 2002. Pàg. 69.

8. Directrius d'intervenció

8.1. Intervencions preferents

Actuacions per evitar perills de degradació

Termini

Obres admeses al seu nivell de protecció

Llarg termini

8.2. Intervencions permeses

- No s'estableix cap possibilitat de canvi que comporti una modificació de la seva estructura o elements.
- Ha de mantenir l'ús o algun altre compatible amb l'adequat manteniment i protecció del bé.

Escut Heràldic dels Alomar
Possessió de Son Perot Alomar Polígon 7, Parcel·la 173

Núm. de catàleg EH.013
Nivell de protecció A1

9. Documentació fotogràfica



10. Observacions

Aquest bé s'ha de cenyir a les condicions establertes al Decret 571/1963 de dia 14 de març, en la Protecció d'escuts, emblemes i creus de terme.

Escut Heràldic dels Marcel
Possessió de Son Ramon Polígon 3, Parcel·la 14

Núm. de catàleg EH.014
Nivell de protecció A1

1. Nom i identificació del conjunt

Id EH.014	Nom Escut dels Marcel	Categoria Escultura Heràldica	Subcategoria Escut heràldic
Núm. Catàleg CIM 	Núm. Catàleg NNSS EH.014	Nivell de protecció A1	Declaració BIC/BC Decret 571/1963
Marc cronològic Segle XIX	Críteris de datació Bibliogràfics	Estil o corrent 	Autoria Desconeguda
Ús original Escut heràldic	Ús actual Escut heràldic	Propietat Privada	
Unitats associades ET.047 (molí i aqüeducte); AC.143 (Son Ramon)		Conjunts associats 	
Data Catalogació 20-01-2012	Autor i treball de camp Amàlia Salas	Data darrera Revisió 	Revisat

2. Localització del conjunt

2.1. Entorn físic

Coordenades UTM ED50 X: 500925 Y: 43997579	Coordenades UTM ETRS89 X: 500829 Y: 4397376	
Localització del conjunt Carretera Ma-3500	Municipi Llubí	Població Llubí
Polígon 3	Parcel·la 14	Identificació cadastral 07030A003000140000XY

2.2. Entorn Biogeogràfic

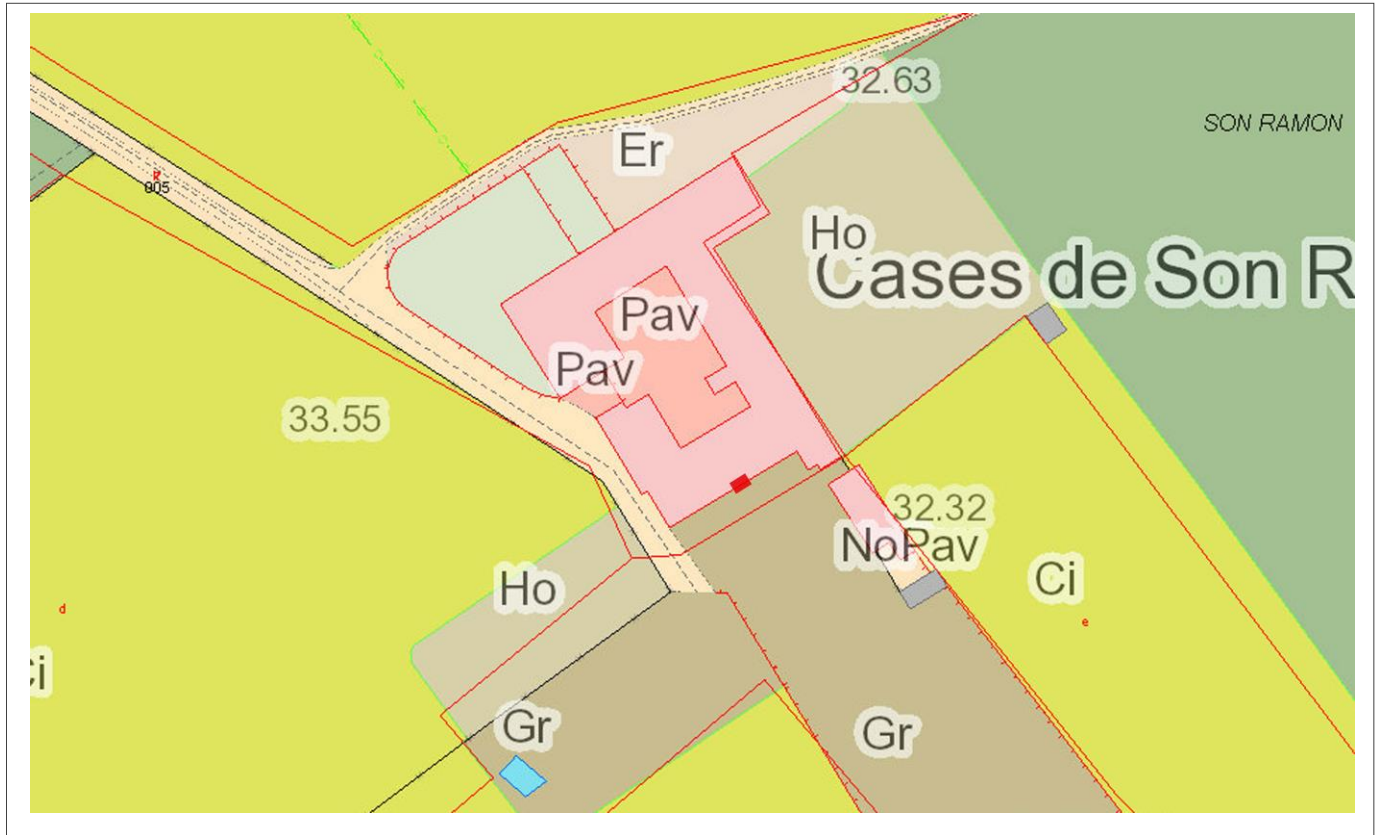
Vegetació Vinya, arbres fruiters i garriga	Recursos Hídrics Molí d'extracció d'aigua amb safareig
--	--

Escut Heràldic dels Marcel
 Possessió de Son Ramon Polígon 3, Parcel·la 14

Núm. de catàleg EH.014
 Nivell de protecció A1

3. Documentació cartogràfica

3.1. Plànol de localització i delimitació del bé



4. Descripció del bé

4.1. Descripció global

L'escut presenta dues figures naturals diferenciades per trobar-se en dues peces diferents. La peça superior conté tretze estrelles, i la inferior tres faixes onejades. La unió d'ambdues ens indica que es tracta de la família Marcel. El camper està emmarcat per una bordura mixtilínia decorada amb elements naturals com flors i fulles.

L'escut es troba a la dovella central del portal forà de la possessió de Son Ramon. L'emplaçament actual de l'element ens indica que anteriorment hi havia un altre escut, segurament de la família Güell, antiga propietària de la possessió. És perceptible gràcies a les marques que hi ha davall l'escut així com per la data que hi ha als extrems inferior de la dovella "1649", data en la que els propietaris era la família esmentada.

Els Marcel són una família de mercaders originària de Marsella que es documenta a Mallorca per primera vegada en el segle XVII, descendents del mariner Jacques Marcel. La família va comprar les terres i les cases el 5 de juny de 1792, i els van donar l'esplendor del que encara gaudeixen les cases amb una gran reforma l'any 1810 a mans de Claudi Marcel i Ripoll. Son Ramon va ser dels Marcel fins les darreries del segle XX.

Escut Heràldic dels Marcel
Possessió de Son Ramon Polígon 3, Parcel·la 14

Núm. de catàleg EH.014
Nivell de protecció A1

4.2. Descripció de les unitats que integren el bé

Nom:
Descripció:

5. Grau de conservació del bé

5.1. Grau de conservació

Id Unitat	Altura màxima	Grau de conservació	Grau de conservació de la unitat
EH.014	1 (<50 cm)	10	5.5

Grau d'identificació de les estructures	Grau de conservació del Conjunt
1	3.25

5.2. Patologies

Patologies en estructures No s'han detectat.	Patologies o defectes en murs No s'han detectat.
Patologies o defectes en cobertes No s'han detectat.	Elements que distorsionen No s'han detectat.

5.3. Reformes i modificacions

5.3.1. Reformes i modificacions en el conjunt patrimonial

Modificació	Data de la modificació	Restauració	Data de la restauració
		Celler i vaqueria	2008

5.3.2. Reformes i modificacions en les unitats

Id Unitat	Modificació	Data	Id Unitat	Modificació	Data

5.4. Riscs que afecten al grau de conservació

Reformes i factors ambientals.

Escut Heràldic dels Marcel
Possessió de Son Ramon Polígon 3, Parcel·la 14

Núm. de catàleg EH.014
Nivell de protecció A1

6. Potencialitat del conjunt i valors a protegir

6.1. Potencialitat com element patrimonial visible

Monumentalitat del conjunt			
Altura màxima de les estructures	1		
Grau de conservació	10		
Superfície del conjunt	1	Mitjana de la monumentalitat	4,00
Grau de significació del bé			
HISTÒRICA			
Nivell d'informació històrica	2		
Nivell de valoració social	2		
ESTÈTICO-ARTÍSTICA			
Singularitat segons grup tipològic-formal	1		
Singularitat dins el grup tipològic	1		
Singularitat segons tècnica constructiva	1		
Singularitat en funció del material	1		
Altres particularitats	1	Mitjana de significació	3,50
Potencialitat educativa-informativa			
Valoració didàctica-formativa	1		
Valoració turística-divulgativa	1	Mitjana de potencialitat educativa-informativa	1,00
Accés			
Típus d'accés	5		
Mitjà d'accés	4		
Adequació de l'accés	3		
Temps des de la via pública en vehicle	5		
Temps a peu des de la via pública	5	Mitjana de l'accés al conjunt	4,40
Condicionament del bé			
Condicionament i neteja	3		
Senyalització	0	Mitjana del condicionament	1,50
Interpretació del conjunt			
		Nivell d'interpretació	0,00
VALOR MITJÀ DE POTENCIALITAT COM A ELEMENT PATRIMONIAL VISITABLE		2,4	58,67%

Escut Heràldic dels Marcel
 Possessió de Son Ramon Polígon 3, Parcel·la 14

Núm. de catàleg EH.014
 Nivell de protecció A1

6.2 Valors a protegir

Elements i valors destacats a preservar

Protecció integral de l'escut com a Bé d'Interès Cultural. Com es troba en un edifici que també té la protecció A2, no és necessari crear un entorn de protecció a la fitxa.

7. Referències bibliogràfiques

- VIBOT, Tomàs. *Les Possessions de Mallorca*, vol. IV, Col·lecció Ramon Llull, Edicions el Gall, Pollença, 2009. Pàgs. 263-280.

8. Directrius d'intervenció

8.1. Intervencions preferents

Actuacions per evitar perills de degradació

Termini

Obres admeses al seu nivell de protecció

Llarg termini


8.2. Intervencions permeses

- No s'estableix cap possibilitat de canvi que comporti una modificació de la seva estructura o elements.
- Ha de mantenir l'ús o algun altre compatible amb l'adequat manteniment i protecció del bé.

Escut Heràldic dels Marcel
Possessió de Son Ramon Polígon 3, Parcel·la 14

Núm. de catàleg EH.014
Nivell de protecció A1

9. Documentació fotogràfica



10. Observacions

Aquest bé s'ha de cenyir a les condicions establertes al Decret 571/1963 de dia 14 de març, en la Protecció d'escuts, emblemes i creus de terme.

Escuts Heràldics de Vinagrella
Possessió de Vinagrella Polígon 3, Parcel·la 638

Núm. de catàleg EH.015
Nivell de protecció A1

1. Nom i identificació del conjunt

Id EH.015	Nom Escuts de Vinagrella	Categoria Escultura Heràldica	Subcategoria Escut heràldic
Núm. catàleg CIM 	Núm. Catàleg NNSS EH.015	Nivell de protecció A1	Declaració BIC/BC Decret 571/1963
Marc Cronològic Segle XVII (ambdós)	Criteris de datació Bibliogràfics	Estil o corrent 	Autoria Desconeguda
Ús original Escut heràldic	Ús actual Escut heràldic	Propietat Privada	
Unitats associades J.022 (forn de calç); J.023 (cova); J.027 (cova); AC.147 (habitatge); ET.076 (paret seca);		Conjunts associats 	
Data Catalogació 20-01-2012	Autor i treball de camp Amàlia Salas	Data darrera Revisió 	Revisat

2. Localització del conjunt

2.1. Entorn Físic

Coordenades UTM ED50 X: 501503 Y: 4396891	Coordenades UTM ETRS89 X: 501407 Y: 4396686	
Localització del conjunt Camí Vell Maria de la Salut	Municipi Llubí	Població Llubí
Polígon 3	Parcel·la 638	Identificació cadastral 07030A003006380000XI

2.2. Entorn biogeogràfic

Vegetació Vinya, arbres fruiters i garriga	Recursos hídrics Torrent de Vinagrella
--	--

Escuts Heràldics de Vinagrella
 Possessió de Vinagrella Polígon 3, Parcel·la 638

Núm. de catàleg EH.015
 Nivell de protecció A1

3. Documentació cartogràfica

3.1. Plànol de localització i delimitació del bé



4. Descripció del bé

4.1. Descripció global

Vinagrella era una possessió en la que es feia visible l'ostentació de la família que la posseïa gràcies als escuts que es troben present per tota la possessió, sobretot a l'edifici noble o palau. El primer escut que es troba és el que hi ha just damunt el portal forà on estan representades totes les famílies que han gaudit de Vinagrella des de que pertany a la família Olesa. Si s'observa el camper podem observar que té quatre particions. Les partions (de dalt a baix, i d'esquerra a dreta) corresponen a les famílies Safortesa, Verí, Olesa i Sureda.

L'escut té un camper tradicional, és a dir, en forma pròpia d'escut, però té una vora molt decorada amb elements vegetals i geomètrics que parteixen d'un elm col·locat a la part superior de l'escut. Aquest tipus de decoració és la més habitual en els escuts familiars i ens indica que és d'època moderna, encara que el camper segueixi els traçats medievals.

El segon escut se situa damunt la porta d'accés a la capella. Aquí només hi ha representada la família Safortesa amb una vora molt decorada. El camper de l'escut és cobert per les tres flors de llis que representen als Safortesa però hi ha les acompanya la creu de Sant Jordi en el costat esquerre del camp. Com en el cas anterior el camp es troba coronat per un elm del que sorgeixen decoracions geomètriques i vegetals de tipus barroc.

Vinagrella és, probablement, la possessió més important de Llubí i molts autors estan d'acord en què també és una de les més importants de la part nord de l'illa. Les terres no només comprenien les actuals

Escuts Heràldics de Vinagrella
Possessió de Vinagrella Polígon 3, Parcel·la 638

Núm. de catàleg EH.015
Nivell de protecció A1

sinó que les possessions com s'Alqueria, s'Ermitori i Son Sastre també hi formaven part. Vinagrella és d'origen islàmic i en el repartiment de Mallorca va correspondre a la porció del Bisbe de Girona; a finals del segle XIII era propietat de la família Cerdà i en el segle XVI era de la família Genovart que va subhastar la possessió l'any 1536. Així la família Olesa es va fer amb la propietat de Vinagrella, ja amb un important celler de 3 cups i 7 bótes congrenyades. Maria Quint i Olesa es va casar amb Thomàs Quint Safortesa, família que va adquirir diferents títols nobiliaris i va estar present a la vida política de l'illa. Actualment, la possessió encara pertany a la família Safortesa.

4.2. Descripció de les unitats que integren el bé

Nom:

Descripció:

5. Grau de conservació del bé

5.1. Grau de conservació

Id Unitat	Altura màxima	Grau de conservació	Grau de conservació de la unitat
EH.009	1 (<50 cm)	10	5.5

Grau d'identificació de les estructures	Grau de conservació del Conjunt
1	3.25

5.2. Patologies

Patologies en estructures No s'han pogut detectar.	Patologies o defectes en murs No s'han pogut detectar.
Patologies o defectes en cobertes No s'han pogut detectar.	Elements que distorsionen No s'han pogut detectar.

5.3. Reformes i modificacions

5.3.1. Reformes i modificacions en el conjunt patrimonial

Modificació	Data de la modificació	Restauració	Data de la restauració

5.3.2. Reformes i modificacions en les unitats

Id Unitat	Modificació	Data	Id Unitat	Modificació	Data

5.4. Riscs que afecten al grau de conservació

Reformes i factors ambientals.

Escuts Heràldics de Vinagrella
Possessió de Vinagrella Polígon 3, Parcel·la 638

Núm. de catàleg EH.015
Nivell de protecció A1

6. Potencialitat del conjunt i valors a protegir

6.1. Potencialitat com element patrimonial visible

Monumentalitat del conjunt			
Altura màxima de les estructures	1		
Grau de conservació	10		
Superfície del conjunt	1	Mitjana de la monumentalitat	4,00
Grau de significació del bé			
HISTÒRICA			
Nivell d'informació històrica	4		
Nivell de valoració social	3		
ESTÈTICO-ARTÍSTICA			
Singularitat segons grup tipològic-formal	1		
Singularitat dins el grup tipològic	1		
Singularitat segons tècnica constructiva	1		
Singularitat en funció del material	1		
Altres particularitats	1	Mitjana de significació	4,25
Potencialitat educativa-informativa			
Valoració didàctica-formativa	1		
Valoració turística-divulgativa	1	Mitjana de potencialitat educativa-informativa	1,00
Accés			
Tipus d'accés	5		
Mitjà d'accés	4		
Adequació de l'accés	3		
Temps des de la via pública en vehicle	5		
Temps a peu des de la via pública	5	Mitjana de l'accés al conjunt	4,40
Condicionament del bé			
Condicionament i neteja	2		
Senyalització	0	Mitjana del condicionament	1,50
Interpretació del conjunt			
		Nivell d'interpretació	0,00
VALOR MITJÀ DE POTENCIALITAT COM A ELEMENT PATRIMONIAL VISITABLE			2,525
			61,73%

Escuts Heràldics de Vinagrella
Possessió de Vinagrella Polígon 3, Parcel·la 638

Núm. de catàleg EH.015
Nivell de protecció A1

6.2 Valors a protegir

Elements i valors destacats a preservar

Protecció integral de l'escut com a Bé d'Interès Cultural. Com es troba en un edifici que també té la protecció A1, no és necessari crear un entorn de protecció a la fitxa.

7. Referències Bibliogràfiques

- ALOMAR SERRA, Gabriel; PERELLÓ FALANI, Gabriel Àngel. *Llubí*, Hora Nova, Palma, 2002. Pàg. 69.
- ALBERTÍ, Jaume; ROSSELLÓ, Ramon; VIBOT, Thomàs. *Història de Llubí 1600-1836*, vol. II, Cristòfol Rosselló Editor, Muro, 2010. Pàgs. 84-88.
- SEGURA, Miquel. *Possessions de Mallorca*, vol. II, Edicions Teix, Campos. Pàgs.93-96.
- VIBOT, Tomàs. *Les Possessions de Mallorca*, vol. IV, Col·lecció Ramon Lull, Edicions el Gall, Pollença, 2009. Pàgs. 263-280.

8. Directrius d'intervenció

8.1. Intervencions preferents

Actuacions per evitar perills de degradació

Termini

Obres admeses al seu nivell de protecció

Llarg termini

8.2. Intervencions permeses

- No s'estableix cap possibilitat de canvi que comporti una modificació de la seva estructura o elements.
- Ha de mantenir l'ús o algun altre compatible amb l'adequat manteniment i protecció del bé.

Escuts Heràldics de Vinagrella
Possessió de Vinagrella Polígon 3, Parcel·la 638

Núm. de catàleg EH.015
Nivell de protecció A1

9. Documentació fotogràfica



10. Observacions

Aquest bé s'ha de cenyir a les condicions establertes al Decret 571/1963 de dia 14 de març, en la Protecció d'escuts, emblemes i creus de terme.

Escut Heràldic dels Ramis
Can Bo Plaça de Son Ramis, 4

Núm. de catàleg EH.016
Nivell de protecció A1

1. Nom i identificació del conjunt

Id	Nom	Categoria	Subcategoria
EH.016	Escuts dels Ramis	Escultura Heràldica	Escut heràldic
Núm. catàleg CIM	Núm. Catàleg NNSS	Nivell de protecció	Declaració BIC/BC
	EH.016	A1	Decret 571/1963
Marc cronològic	Criteris de datació	Estil o corrent	Autoria
Segle XVII-XVIII	Estructurals		Desconeguda
Ús original	Ús actual	Propietat	
Escut heràldic	Escut heràldic	Privada	
Unitats associades	Conjunts associats		
AC.133 (habitatge); BP.001 (trama urbana); BP.003 (ruta Artà-Lluc)			
Data catalogació	Autor i treball de camp	Data darrera revisió	Revisat
27-07-2011	Amàlia Salas		

2. Localització del conjunt

2.1. Entorn físic

Coordenades UTM ED50	Coordenades UTM ETRS89	
X: 500983 Y: 4394518	X: 500892 Y: 4394313	
Localització del conjunt	Municipi	Població
Plaça de Son Ramis, 4	Llubí	Llubí
Polígon	Parcel·la	Identificació cadastral
		0945402ED0904N0001DB

2.2. Entorn biogeogràfic

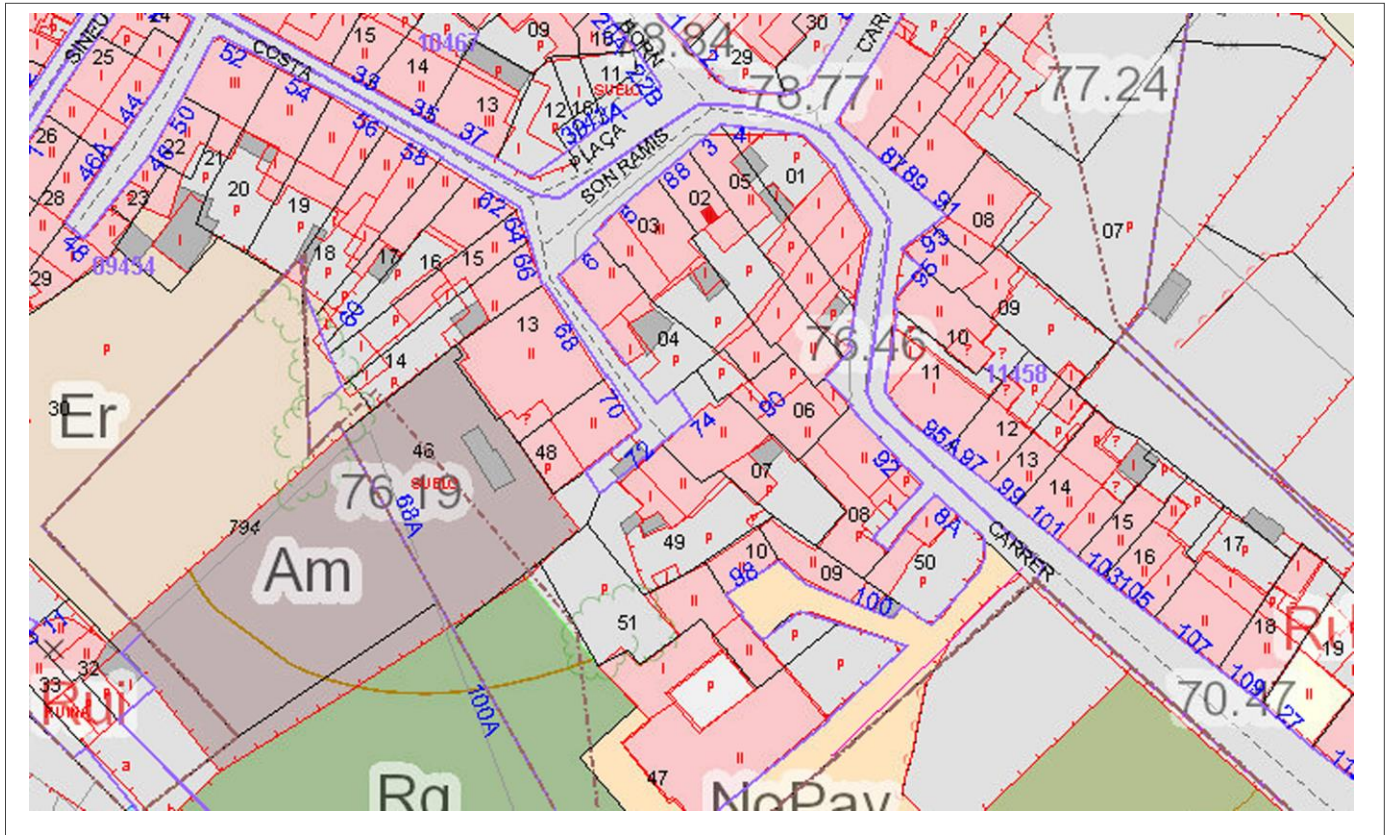
Vegetació	Recursos hídrics

Escut Heràldic dels Ramis
Can Bo, Plaça de Son Ramis, 4

Núm. de catàleg EH.016
Nivell de protecció A1

3. Documentació Cartogràfica

3.1. Plànol de localització i Delimitació del Bé



4. Descripció del bé

4.1. Descripció global

Aquest escut es conserva en un dels murs interiors del vestíbul de Can Bo, un habitatge situat a la Plaça de Son Ramis.

El camper és molt senzill, no té particions, simplement un escussó a l'abisme on es pot veure dues figures: una mà aguantant un ram. L'escussó està envoltat per una orla poc perceptible per la gran quantitat de pintura que presenta l'escut. La bordura és mixtilínia i podríem datar l'escut en l'època moderna (segles XVII i XVIII).

4.2. Descripció de les unitats que integren el bé

Nom:

Descripció:

Escut Heràldic dels Ramis
Can Bo, Plaça de Son Ramis, 4

Núm. de catàleg EH.016
Nivell de protecció A1

5. Grau de conservació del bé

5.1. Grau de conservació

Id Unitat	Altura màxima	Grau de conservació	Grau de conservació de la unitat
EH.016	1 (<50 cm)	10	5.5

Grau d'identificació de les estructures	Grau de conservació del Conjunt
1	3.25

5.2. Patologies

Patologies en estructures No s'han detectat.	Patologies o defectes en murs No s'han detectat.
Patologies o defectes en cobertes No s'han detectat.	Elements que distorsionen No s'han detectat.

5.3. Reformes i modificacions

5.3.1. Reformes i modificacions en el conjunt patrimonial

Modificació	Data de la modificació	Restauració	Data de la restauració

5.3.2. Reformes i modificacions en les unitats

Id Unitat	Modificació	Data	Id Unitat	Modificació	Data

5.4. Riscs que afecten al grau de conservació

Reformes i factors ambientals.

Escut Heràldic dels Ramis
Can Bo, Plaça de Son Ramis, 4

Núm. de catàleg
Nivell de protecció

EH.016
A1

6. Potencialitat del conjunt i valors a protegir

6.1. Potencialitat com element patrimonial visible

Monumentalitat del conjunt			
Altura màxima de les estructures	1		
Grau de conservació	10		
Superfície del conjunt	1	Mitjana de la monumentalitat	4,00
Grau de significació del bé			
HISTÒRICA			
Nivell d'informació històrica	1		
Nivell de valoració social	0		
ESTÈTICO-ARTÍSTICA			
Singularitat segons grup tipològic-formal	1		
Singularitat dins el grup tipològic	1		
Singularitat segons tècnica constructiva	1		
Singularitat en funció del material	1		
Altres particularitats	1	Mitjana de significació	2,75
Potencialitat educativa-informativa			
Valoració didàctica-formativa	1		
Valoració turística-divulgativa	1	Mitjana de potencialitat educativa-informativa	1,00
Accés			
Tipus d'accés	5		
Mitjà d'accés	4		
Adequació de l'accés	3		
Temps des de la via pública en vehicle	5		
Temps a peu des de la via pública	5	Mitjana de l'accés al conjunt	4,40
Condicionament del bé			
Condicionament i neteja	2		
Senyalització	0	Mitjana del condicionament	1,50
Interpretació del conjunt			
		Nivell d'interpretació	0,00
VALOR MITJÀ DE POTENCIALITAT COM A ELEMENT PATRIMONIAL VISITABLE		1,941	47,47%

Escut Heràldic dels Ramis
Can Bo, Plaça de Son Ramis, 4

Núm. de catàleg EH.016
Nivell de protecció A1

6.2 Valors a protegir

Elements i valors destacats a preservar

Protecció integral de l'escut.

7. Referències Bibliogràfiques

- ALOMAR SERRA, Gabriel; PERELLÓ FALANI, Gabriel Àngel. *Llubí*, Hora Nova, Palma, 2002. Pàg. 89.
- ALBERTÍ, Jaume; ROSSELLÓ, Ramon; VIBOT, Thomàs. *Història de Llubí 1600-1836*, vol. II, Cristòfol Rosselló Editor, Muro, 2010. Pàg. 38.

8. Directrius d'intervenció

8.1. Intervencions preferents

Actuacions per evitar perills de degradació

Termini

Obres admeses al seu nivell de protecció

Llarg termini

8.2. Intervencions permeses

- No s'estableix cap possibilitat de canvi que comporti una modificació de la seva estructura o elements.
- Ha de mantenir l'ús o algun altre compatible amb l'adequat manteniment i protecció del bé.

Escut Heràldic dels Ramis
Can Bo, Plaça de Son Ramis, 4

Núm. de catàleg EH.016
Nivell de protecció A1

9. Documentació fotogràfica



10. Observacions

Aquest bé s'ha de cenyir a les condicions establertes al Decret 571/1963 de dia 14 de març, en la Protecció d'escuts, emblemes i creus de terme.

Escut Heràldic dels Sabater
Sa Verdera Polígon 4, Parcel·la 57

Núm. de catàleg EH.017
Nivell de protecció A1

1. Nom i identificació del conjunt

Id	Nom	Categoria	Subcategoria
EH.017	Escuts dels Sabater	Escultura Heràldica	Escut heràldic
Núm. catàleg CIM	Núm. catàleg NNSS	Nivell de protecció	Declaració BIC/BC
	EH.017	A1	Decret 571/1963
Marc cronològic	Críteris de datació	Estil o corrent	Autoria
Segle XV	Bibliogràfics		Desconeguda
Ús original	Ús actual	Propietat	
Escut heràldic	Escut heràldic	Privada	
Unitats associades		Conjunts associats	
J.029 (ceràmica en superfícies, pedrera, mur); AC.150 (habitatge)			
Data Catalogació	Autor i treball de camp	Data darrera Revisió	Revisat
20-01-2012	Amàlia Salas		

2. Localització del conjunt

2.1. Entorn físic

Coordenades UTM ED50	Coordenades UTM ETRS89	
X: 504125 Y: 4394896	X: 504028 Y: 4394691	
Localització del conjunt	Municipi	Població
Carretera Llubí-Santa Margalida	Llubí	Llubí
Polígon	Parcel·la	Identificació cadastral
4	57	07030A004000570000XQ

2.2. Entorn biogeogràfic

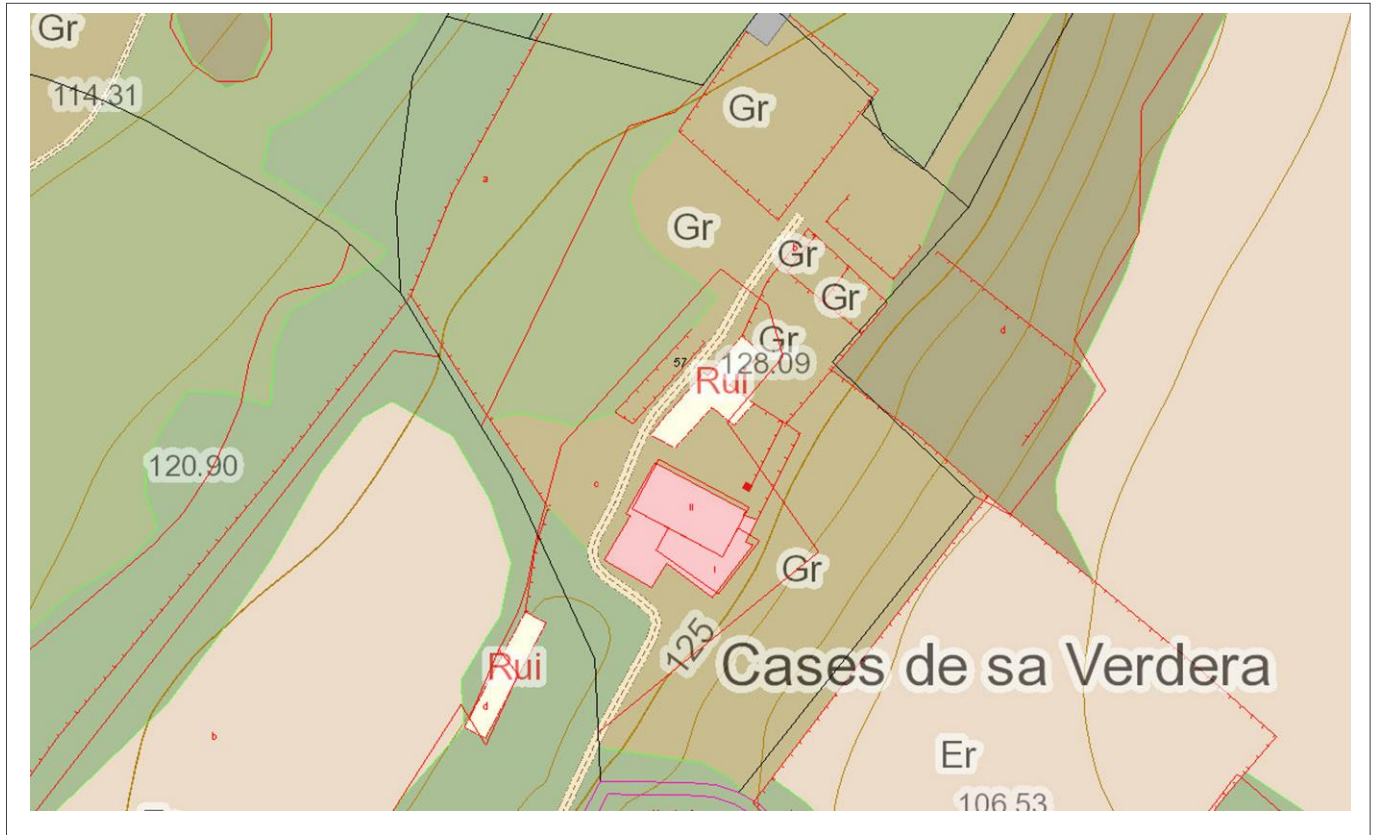
Vegetació	Recursos hídrics
Sembrat i garriga	Pous

Escuts Heràldics de Vinagrella
 Possessió de Son Ramon Polígon 3, Parcel·la 638

Núm. de catàleg EH.017
 Nivell de protecció A1

3. Documentació cartogràfica

3.1. Plànol de localització i delimitació del bé



4. Descripció del bé

4.1. Descripció global

En la part posterior de l'immoble es conserva un pou amb capelleta d'arc apuntat, segurament d'origen medieval, ja que conserva l'escut dels sabaters.

L'escut és molt senzill té un camp arrodonit en la part inferior i decorat en la part superior amb llambrequilles. En la part central del camp hi ha una sabata de factura molt senzilla.

4.2. Descripció de les unitats que integren el bé

Nom:

Descripció:

Escuts Heràldics de Vinagrella
 Possessió de Son Ramon Polígon 3, Parcel·la 638

Núm. de catàleg EH.017
 Nivell de protecció A1

5. Grau de conservació del bé

5.1. Grau de conservació

Id Unitat	Altura màxima	Grau de conservació	Grau de conservació de la unitat
EH.011	1 (<50 cm)	10	5.5

Grau d'identificació de les estructures	Grau de conservació del Conjunt
1	3.25

5.2. Patologies

Patologies en estructures No s'han detectat.	Patologies o defectes en murs Porositat i saladina.
Patologies o defectes en cobertes Esbucament d'alguna de les parts de la capelleta.	Elements que distorsionen No s'han detectat.

5.3. Reformes i modificacions

5.3.1. Reformes i modificacions en el conjunt patrimonial

Modificació	Data de la modificació	Restauració	Data de la restauració

5.3.2. Reformes i modificacions en les unitats

Id Unitat	Modificació	Data	Id Unitat	Modificació	Data

5.4. Riscs que afecten al grau de conservació

Reformes i factors ambientals.

Escuts Heràldics de Vinagrella
Possessió de Son Ramon Polígon 3, Parcel·la 638

Núm. de catàleg EH.017
Nivell de protecció A1

6. Potencialitat del conjunt i valors a protegir

6.1. Potencialitat com element patrimonial visible

Monumentalitat del conjunt			
Altura màxima de les estructures	1		
Grau de conservació	10		
Superfície del conjunt	1	Mitjana de la monumentalitat	4,00
Grau de significació del bé			
HISTÒRICA			
Nivell d'informació històrica	2		
Nivell de valoració social	0		
ESTÈTICO-ARTÍSTICA			
Singularitat segons grup tipològic-formal	1		
Singularitat dins el grup tipològic	1		
Singularitat segons tècnica constructiva	1		
Singularitat en funció del material	1		
Altres particularitats	1	Mitjana de significació	3,5
Potencialitat educativa-informativa			
Valoració didàctica-formativa	1		
Valoració turística-divulgativa	1	Mitjana de potencialitat educativa-informativa	1,00
Accés			
Tipus d'accés	5		
Mitjà d'accés	4		
Adequació de l'accés	3		
Temps des de la via pública en vehicle	5		
Temps a peu des de la via pública	5	Mitjana de l'accés al conjunt	4,40
Condicionament del bé			
Condicionament i neteja	2		
Senyalització	0	Mitjana del condicionament	1,50
Interpretació del conjunt			
		Nivell d'interpretació	0,00
VALOR MITJÀ DE POTENCIALITAT COM A ELEMENT PATRIMONIAL VISITABLE		2,4	58,67%

Escuts Heràldics de Vinagrella
 Possessió de Son Ramon Polígon 3, Parcel·la 638

Núm. de catàleg EH.017
 Nivell de protecció A1

6.2 Valors a protegir

Elements i valors destacats a preservar

Protecció integral de l'escut.

7. Referències Bibliogràfiques

- ALOMAR SERRA, Gabriel; PERELLÓ FALANI, Gabriel Àngel. *Llubí*, Hora Nova, Palma, 2002. Pàg. 70.
- ALBERTÍ, Jaume; ROSSELLÓ, Ramon; VIBOT, Thomàs. *Història de Llubí 1600-1836*, vol. I, Cristòfol Rosselló Editor, Muro, 2010. Pàgs. 144-168.
- ALBERTÍ, Jaume; ROSSELLÓ, Ramon; VIBOT, Thomàs. *Història de Llubí 1600-1836*, vol. II, Cristòfol Rosselló Editor, Muro, 2010. Pàgs. 94-99.

8. Directrius d'intervenció

8.1. Intervencions preferents

Actuacions per evitar perills de degradació

Termini

Obres admeses al seu nivell de protecció

Llarg termini

Restauració del coll i capelleta del pou

Curt termini


8.2. Intervencions permeses

- No s'estableix cap possibilitat de canvi que comporti una modificació de la seva estructura o elements.
- Ha de mantenir l'ús o algun altre compatible amb l'adequat manteniment i protecció del bé.

Escuts Heràldics de Vinagrella
Possessió de Son Ramon Polígon 3, Parcel·la 638

Núm. de catàleg EH.017
Nivell de protecció A1

9. Documentació fotogràfica



10. Observacions

Aquest bé s'ha de cenyir a les condicions establertes al Decret 571/1963 de dia 14 de març, en la Protecció d'escuts, emblemes i creus de terme.

Escut Heràldic de Llubí
Cementeri Municipal

Núm. de catàleg EH.018
Nivell de protecció A1

1. Nom i identificació del conjunt

Id	Nom	Categoria	Subcategoria
EH.018	Escuts de Llubí	Escultura Heràldica	Escut heràldic
Núm. catàleg CIM	Núm. catàleg NNSS	Nivell de protecció	Declaració BIC/BC
	EH.018	A1	Decret 571/1963
Marc Cronològic	Críteris de datació	Estil o corrent	Autoria
Segle XX	Estructurals		Desconeguda
Ús original	Ús actual	Propietat	
Escut heràldic	Escut heràldic	Pública	
Unitats associades	Conjunts associats		
AC.205 (façana cementiri), EH.019 (escuts)			
Data Catalogació	Autor i treball de camp	Data darrera Revisió	Revisió
20-01-2012	Amàlia Salas		

2. Localització del conjunt

2.1. Entorn físic

Coordenades UTM ED50	Coordenades UTM ETRS89	
X: 499598 Y: 4394366	X: 499478 Y: 4394173	
Localització del conjunt	Municipi	Població
Carretera Inca-Llubí	Llubí	Llubí
Polígon	Parcel·la	Identificació cadastral
		No existeix

2.2. Entorn biogeogràfic

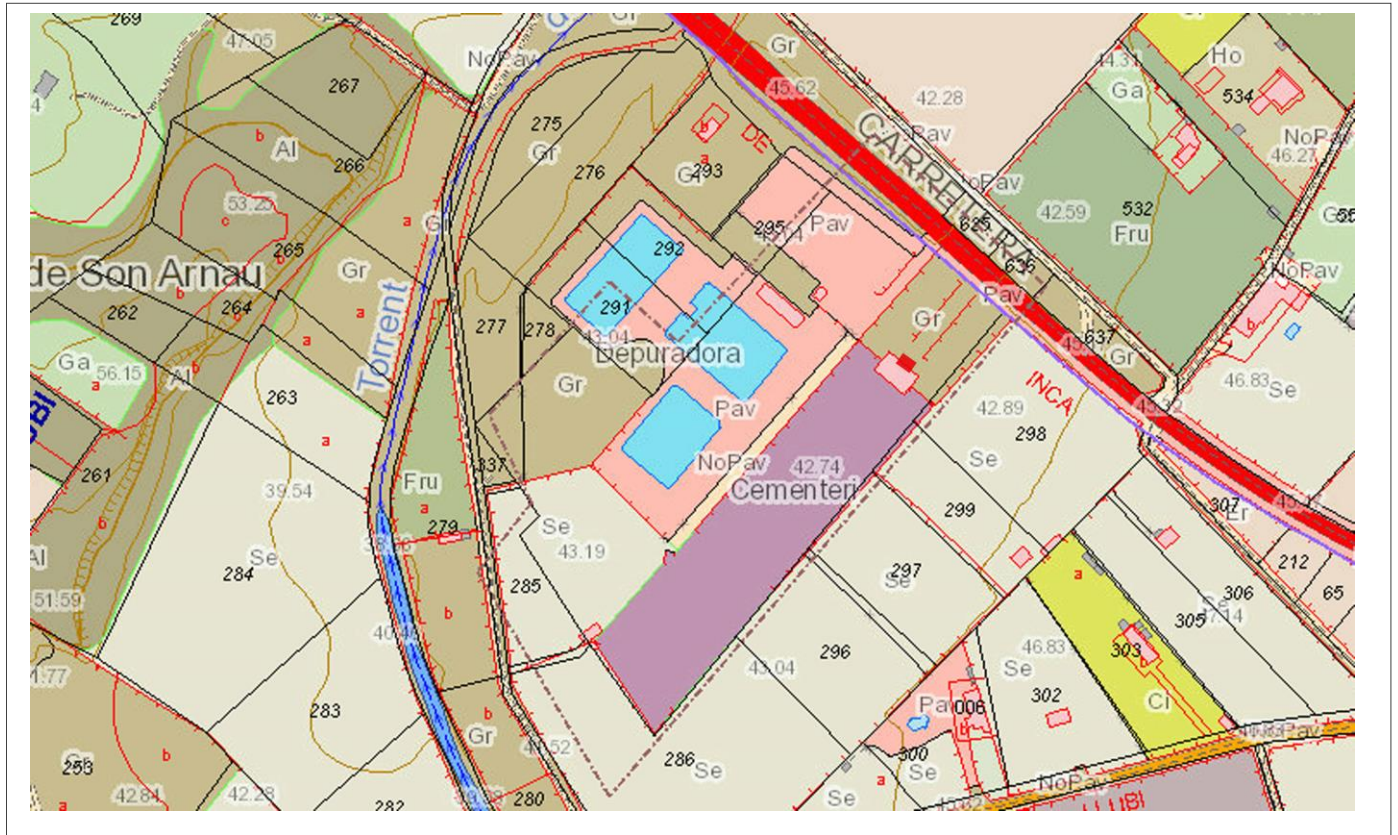
Vegetació	Recursos hídrics

Escut Heràldic de Llubí
Cementeri Municipal

Núm. de catàleg EH.018
Nivell de protecció A1

3. Documentació cartogràfica

3.1. Plànol de localització i delimitació del bé



4. Descripció del bé

4.1. Descripció global

El cementeri municipal presenta un portal d'accés de planta rectangular amb un portal d'accés centralitzat de mig punt amb carcanyol, així com dues finestres també amb arc de mig punt i carcanyol decoratiu. El portal d'accés presenta adovellat on s'hi ha col·locat un escut heràldic en les dovelles centrals.

L'escut representa al terme municipal de Llubí, ja que en la part superior del camp s'hi troba la representació en baix relleu d'un castell i en la part inferior del camp la d'un llop. El camp central acaba en punta i està emmarcat per diferents ornamentacions florals i vegetals.

4.2. Descripció de les unitats que integren el bé

Nom:

Descripció:

Escut Heràldic de Llubí
Cementeri Municipal

Núm. de catàleg EH.018
Nivell de protecció A1

5. Grau de conservació del bé

5.1. Grau de conservació

Id Unitat	Altura màxima	Grau de conservació	Grau de conservació de la unitat
EH.018	1 (<50 cm)	10	5.5

Grau d'identificació de les estructures	Grau de conservació del conjunt
1	3.25

5.2. Patologies

Patologies en estructures No s'han detectat.	Patologies o defectes en murs No s'han detectat.
Patologies o defectes en cobertes No s'han detectat.	Elements que distorsionen No s'han detectat.

5.3. Reformes i modificacions

5.3.1. Reformes i modificacions en el conjunt patrimonial

Modificació	Data de la modificació	Restauració	Data de la restauració

5.3.2. Reformes i modificacions en les unitats

Id Unitat	Modificació	Data	Id Unitat	Modificació	Data

5.4. Riscs que afecten al grau de conservació

Reformes i factors ambientals.

Escut Heràldic de Llubí
Cementeri Municipal

Núm. de catàleg
Nivell de protecció

EH.018
A1

6. Potencialitat del conjunt i valors a protegir

6.1. Potencialitat com element patrimonial visible

Monumentalitat del conjunt			
Altura màxima de les estructures	1		
Grau de conservació	10		
Superfície del conjunt	1	Mitjana de la monumentalitat	4,00
Grau de significació del bé			
HISTÒRICA			
Nivell d'informació històrica	1		
Nivell de valoració social	0		
ESTÈTICO-ARTÍSTICA			
Singularitat segons grup tipològic-formal	1		
Singularitat dins el grup tipològic	1		
Singularitat segons tècnica constructiva	1		
Singularitat en funció del material	1		
Altres particularitats	1	Mitjana de significació	2,75
Potencialitat educativa-informativa			
Valoració didàctica-formativa	1		
Valoració turística-divulgativa	1	Mitjana de potencialitat educativa-informativa	1,00
Accés			
Típus d'accés	5		
Mitjà d'accés	4		
Adequació de l'accés	3		
Temps des de la via pública en vehicle	5		
Temps a peu des de la via pública	5	Mitjana de l'accés al conjunt	4,40
Condicionament del bé			
Condicionament i neteja	2		
Senyalització	0	Mitjana del condicionament	1,50
Interpretació del conjunt			
		Nivell d'interpretació	0,00
VALOR MITJÀ DE POTENCIALITAT COM A ELEMENT PATRIMONIAL VISITABLE		2,233	54,60%

Escut Heràldic de Llubí
Cementeri Municipal

Núm. de catàleg EH.018
Nivell de protecció A1

6.2 Valors a protegir

Elements i valors destacats a preservar

Protecció integral del bé.

7. Referències bibliogràfiques

- ALOMAR SERRA, Gabriel; PERELLÓ FALANI, Gabriel Àngel. *Llubí*, Hora Nova, Palma, 2002. Pàg. 39.

8. Directrius d'intervenció

8.1. Intervencions preferents

Actuacions per evitar perills de degradació

Termini

Obres admeses al seu nivell de protecció

Llarg termini

8.2. Intervencions permeses

- No es permet cap possibilitat de canvi que comporti una modificació de la seva estructura o elements.
- Ha de mantenir l'ús original o algun altre compatible amb l'adequat manteniment i protecció del bé.

Escut Heràldic de Llubí
Cementeri Municipal

Núm. de catàleg
Nivell de protecció

EH.018
A1

9. Documentació fotogràfica



10. Observacions

Aquest bé s'ha de cenyir a les condicions establertes al Decret 571/1963 de dia 14 de març, en la Protecció d'escuts, emblemes i creus de terme.

Escut Heràldic de Llubí
Cementeri Municipal

Núm. de catàleg EH.019
Nivell de protecció A1

1. Nom i identificació del conjunt

Id EH.019	Nom Escuts de Llubí	Categoria Escultura Heràldica	Subcategoria Escut heràldic
Núm. catàleg CIM 	Núm. catàleg NNSS EH.019	Nivell de protecció A1	Declaració BIC/BC Decret 571/1963
Marc Cronològic Segle XX	Criteris de datació Estructurals	Estil o corrent 	Autoria Desconeguda
Ús original Escut heràldic	Ús actual Escut heràldic	Propietat Pública	
Unitats associades AC.205 (façana cementiri), EH.018 (escut)		Conjunts associats 	
Data Catalogació 14-01-2019	Autor i treball de camp Amàlia Salas	Data darrera Revisió 	Revisió

2. Localització del conjunt

2.1. Entorn físic

Coordenades UTM ED50 X: 499598 Y: 4394366	Coordenades UTM ETRS89 X: 499478 Y: 4394173	
Localització del conjunt Carretera Inca-Llubí	Municipi Llubí	Població Llubí
Polígon 	Parcel·la 	Identificació cadastral No existeix

2.2. Entorn biogeogràfic

Vegetació 	Recursos hídrics
----------------------	-----------------------------

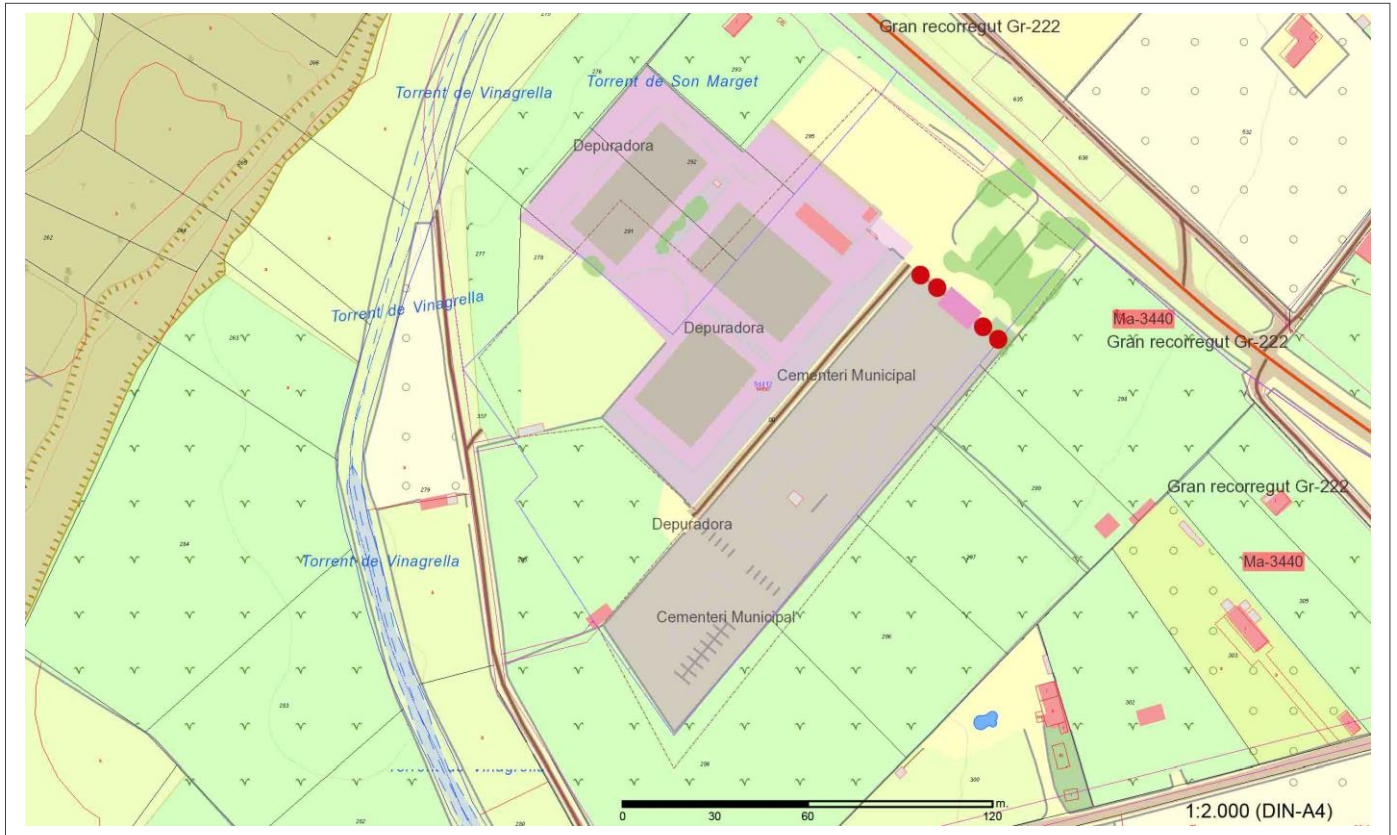
Escut Heràldic de Llubí
Cementeri Municipal

Núm. de catàleg
Nivell de protecció

EH.019
A1

3. Documentació cartogràfica

3.1. Plànol de localització i delimitació del bé



4. Descripció del bé

4.1. Descripció global

Conjunt de 4 escuts de ferro situats de forma simètrica a la reixa metàl·lica de tancament del cementiri municipal. Es troben 2 escuts a dreta i esquerra de l'accés principal del cementiri.

Els 4 escuts tenen les mateixes característiques: estan esmaltats en sable, són metàl·lics i la seva una derivació de l'escut de cap de cavall timbrat amb volutes als extrems. L'element heràldic representa al terme municipal de Llubí, en la part superior del camp hi ha el baix relleu d'un castell i en la part inferior un llop també en baix relleu.

4.2. Descripció de les unitats que integren el bé

Nom:

Descripció:

Escut Heràldic de Llubí
Cementeri Municipal

Núm. de catàleg EH.019
Nivell de protecció A1

5. Grau de conservació del bé

5.1. Grau de conservació

Id Unitat	Altura màxima	Grau de conservació	Grau de conservació de la unitat
EH.019	1 (<50 cm)	10	5.5

Grau d'identificació de les estructures	Grau de conservació del conjunt
1	3.25

5.2. Patologies

Patologies en estructures No s'han detectat.	Patologies o defectes en murs No s'han detectat.
Patologies o defectes en cobertes No s'han detectat.	Elements que distorsionen No s'han detectat.

5.3. Reformes i modificacions

5.3.1. Reformes i modificacions en el conjunt patrimonial

Modificació	Data de la modificació	Restauració	Data de la restauració

5.3.2. Reformes i modificacions en les unitats

Id Unitat	Modificació	Data	Id Unitat	Modificació	Data

5.4. Riscs que afecten al grau de conservació

Reformes i factors ambientals.

Escut Heràldic de Llubí
Cementeri Municipal

Núm. de catàleg
Nivell de protecció

EH.019
A1

6. Potencialitat del conjunt i valors a protegir

6.1. Potencialitat com element patrimonial visible

Monumentalitat del conjunt			
Altura màxima de les estructures	1		
Grau de conservació	10		
Superfície del conjunt	1	Mitjana de la monumentalitat	4,00
Grau de significació del bé			
HISTÒRICA			
Nivell d'informació històrica	0		
Nivell de valoració social	0		
ESTÈTICO-ARTÍSTICA			
Singularitat segons grup tipològic-formal	1		
Singularitat dins el grup tipològic	1		
Singularitat segons tècnica constructiva	1		
Singularitat en funció del material	1		
Altres particularitats	1	Mitjana de significació	2,50
Potencialitat educativa-informativa			
Valoració didàctica-formativa	1		
Valoració turística-divulgativa	1	Mitjana de potencialitat educativa-informativa	1,00
Accés			
Típus d'accés	5		
Mitjà d'accés	4		
Adequació de l'accés	3		
Temps des de la via pública en vehicle	5		
Temps a peu des de la via pública	5	Mitjana de l'accés al conjunt	4,40
Condicionament del bé			
Condicionament i neteja	2		
Senyalització	0	Mitjana del condicionament	1,50
Interpretació del conjunt			
		Nivell d'interpretació	0,00
VALOR MITJÀ DE POTENCIALITAT COM A ELEMENT PATRIMONIAL VISITABLE		2,233	54,60%

Escut Heràldic de Llubí
Cementeri Municipal

Núm. de catàleg EH.019
Nivell de protecció A1

6.2 Valors a protegir

Elements i valors destacats a preservar

Els 4 escuts es protegeixen de forma íntegra.

7. Referències bibliogràfiques

8. Directrius d'intervenció

8.1. Intervencions preferents

Actuacions per evitar perills de degradació

Termini

Obres admeses al seu nivell de protecció

Llarg termini

8.2. Intervencions permeses

- No es permet cap possibilitat de canvi que comporti una modificació de la seva estructura o elements.
- Ha de mantenir l'ús original o algun altre compatible amb l'adequat manteniment i protecció del bé.

Escut Heràldic de Llubí
Cementeri Municipal

Núm. de catàleg
Nivell de protecció

EH.019
A1

9. Documentació fotogràfica



10. Observacions

Aquest bé s'ha de cenyir a les condicions establertes al Decret 571/1963 de dia 14 de març, en la Protecció d'escuts, emblemes i creus de terme.

Escut Heràldic de Llubí
Ajuntament de Llubí

Núm. de catàleg EH.020
Nivell de protecció A1

1. Nom i identificació del conjunt

Id EH.020	Nom Escuts de Llubí	Categoria Escultura Heràldica	Subcategoria Escut heràldic
Núm. catàleg CIM 	Núm. catàleg NNSS EH.020	Nivell de protecció A1	Declaració BIC/BC Decret 571/1963
Marc Cronològic Segle XX	Criteris de datació Estètics	Estil o corrent 	Autoria Desconeguda
Ús original Escut heràldic	Ús actual Escut heràldic	Propietat Pública	
Unitats associades BP.001 (trama urbana); BP.003 (ruta Artà-Lluc)		Conjunts associats 	
Data Catalogació 14-01-2019	Autor i treball de camp Amàlia Salas	Data darrera Revisió 	Revisió

2. Localització del conjunt

2.1. Entorn físic

Coordenades UTM ED50 X: Y:	Coordenades UTM ETRS89 X: 500311 Y: 4394509	
Localització del conjunt c/Sant Feliu, 13	Municipi Llubí	Població Llubí
Polígon 	Parcel·la 	Identificació cadastral 0447522ED0904N0001OB

2.2. Entorn biogeogràfic

Vegetació 	Recursos hídrics
----------------------	-----------------------------

Escut Heràldic de Llubí
Ajuntament de Llubí

Núm. de catàleg EH.020
Nivell de protecció A1

5. Grau de conservació del bé

5.1. Grau de conservació

Id Unitat	Altura màxima	Grau de conservació	Grau de conservació de la unitat
EH.020	1 (<50 cm)	10	5.5

Grau d'identificació de les estructures	Grau de conservació del conjunt
1	3.25

5.2. Patologies

Patologies en estructures No s'han detectat.	Patologies o defectes en murs No s'han detectat.
Patologies o defectes en cobertes No s'han detectat.	Elements que distorsionen No s'han detectat.

5.3. Reformes i modificacions

5.3.1. Reformes i modificacions en el conjunt patrimonial

Modificació	Data de la modificació	Restauració	Data de la restauració

5.3.2. Reformes i modificacions en les unitats

Id Unitat	Modificació	Data	Id Unitat	Modificació	Data

5.4. Riscs que afecten al grau de conservació

Reformes i factors ambientals.

Escut Heràldic de Llubí
Ajuntament de Llubí

Núm. de catàleg
Nivell de protecció

EH.020
A1

6. Potencialitat del conjunt i valors a protegir

6.1. Potencialitat com element patrimonial visible

Monumentalitat del conjunt			
Altura màxima de les estructures	1		
Grau de conservació	10		
Superfície del conjunt	1	Mitjana de la monumentalitat	4,00
Grau de significació del bé			
HISTÒRICA			
Nivell d'informació històrica	0		
Nivell de valoració social	0		
ESTÈTICO-ARTÍSTICA			
Singularitat segons grup tipològic-formal	1		
Singularitat dins el grup tipològic	1		
Singularitat segons tècnica constructiva	0		
Singularitat en funció del material	0		
Altres particularitats	0	Mitjana de significació	0,66
Potencialitat educativa-informativa			
Valoració didàctica-formativa	1		
Valoració turística-divulgativa	0	Mitjana de potencialitat educativa-informativa	0,50
Accés			
Típus d'accés	5		
Mitjà d'accés	4		
Adequació de l'accés	3		
Temps des de la via pública en vehicle	5		
Temps a peu des de la via pública	5	Mitjana de l'accés al conjunt	4,40
Condicionament del bé			
Condicionament i neteja	2		
Senyalització	0	Mitjana del condicionament	1,50
Interpretació del conjunt			
		Nivell d'interpretació	0,00
VALOR MITJÀ DE POTENCIALITAT COM A ELEMENT PATRIMONIAL VISITABLE		1,843	45,06%

Escut Heràldic de Llubí
Ajuntament de Llubí

Núm. de catàleg EH.020
Nivell de protecció A1

6.2 Valors a protegir

Elements i valors destacats a preservar

Protecció integral del bé.

7. Referències bibliogràfiques

8. Directrius d'intervenció

8.1. Intervencions preferents

Actuacions per evitar perills de degradació

Termini

Obres admeses al seu nivell de protecció

Llarg termini

8.2. Intervencions permeses

- No s'estableix cap possibilitat de canvi que comporti una modificació de la seva estructura o elements.
- Ha de mantenir l'ús o algun altre compatible amb l'adequat manteniment i protecció del bé.

Escut Heràldic de Llubí
Ajuntament de Llubí

Núm. de catàleg
Nivell de protecció

EH.020
A1

9. Documentació fotogràfica



10. Observacions

Aquest bé s'ha de cenyir a les condicions establertes al Decret 571/1963 de dia 14 de març, en la Protecció d'escuts, emblemes i creus de terme.

Escut Heràldic de la Creu de Son Ramis
Passeig de la Riba

Núm. de catàleg EH.021
Nivell de protecció A1

1. Nom i identificació del conjunt

Id	Nom	Categoria	Subcategoria
EH.021	Escut de Llubí	Escultura Heràldica	Escut heràldic
Núm. catàleg CIM	Núm. catàleg NNSS	Nivell de protecció	Declaració BIC/BC
	EH.021	A1	Decret 571/1963
Marc Cronològic	Criteris de datació	Estil o corrent	Autoria
1686	Epigràfics		Desconeguda
Ús original	Ús actual	Propietat	
Escut heràldic	Escut heràldic	Pública	
Unitats associades	Conjunts associats		
BP.001 (trama urbana); EH.003 (creu)			
Data Catalogació	Autor i treball de camp	Data darrera Revisió	Revisió
14-01-2019	Amàlia Salas		

2. Localització del conjunt

2.1. Entorn físic

Coordenades UTM ED50	Coordenades UTM ETRS89	
X: Y:	X: 500862 Y: 4394421	
Localització del conjunt	Municipi	Població
Passeig de la Riba	Llubí	Llubí
Polígon	Parcel·la	Identificació cadastral

2.2. Entorn biogeogràfic

Vegetació	Recursos hídrics

Escut Heràldic de la Creu de Son Ramis
Passeig de la Riba

Núm. de catàleg EH.021
Nivell de protecció A1

3. Documentació cartogràfica

3.1. Plànol de localització i delimitació del bé



4. Descripció del bé

4.1. Descripció global

Escut de marès situat en el fust de la creu de Son Ramis, situada al Passeig de la Riba. L'escut presenta un sol camp amb una mà que agafa un ram, és a dir, la representació de llinatge ramis. El timbrat és mixtilini amb llambrequilles i volutes.

4.2. Descripció de les unitats que integren el bé

Nom:

Descripció:

Escut Heràldic de la Creu de Son Ramis
Passeig de la Riba

Núm. de catàleg EH.021
Nivell de protecció A1

5. Grau de conservació del bé

5.1. Grau de conservació

Id Unitat	Altura màxima	Grau de conservació	Grau de conservació de la unitat
EH.021	1 (<50 cm)	10	5.5

Grau d'identificació de les estructures	Grau de conservació del conjunt
1	3.25

5.2. Patologies

Patologies en estructures No s'han detectat.	Patologies o defectes en murs No s'han detectat.
Patologies o defectes en cobertes No s'han detectat.	Elements que distorsionen No s'han detectat.

5.3. Reformes i modificacions

5.3.1. Reformes i modificacions en el conjunt patrimonial

Modificació	Data de la modificació	Restauració	Data de la restauració

5.3.2. Reformes i modificacions en les unitats

Id Unitat	Modificació	Data	Id Unitat	Modificació	Data

5.4. Riscs que afecten al grau de conservació

Reformes i factors ambientals.

Escut Heràldic de la Creu de Son Ramis
Passeig de la Riba

Núm. de catàleg
Nivell de protecció

EH.021
A1

6. Potencialitat del conjunt i valors a protegir

6.1. Potencialitat com element patrimonial visible

Monumentalitat del conjunt			
Altura màxima de les estructures	1		
Grau de conservació	9		
Superfície del conjunt	1	Mitjana de la monumentalitat	3,66
Grau de significació del bé			
HISTÒRICA			
Nivell d'informació històrica	1		
Nivell de valoració social	0		
ESTÈTICO-ARTÍSTICA			
Singularitat segons grup tipològic-formal	1		
Singularitat dins el grup tipològic	1		
Singularitat segons tècnica constructiva	0		
Singularitat en funció del material	0		
Altres particularitats	0	Mitjana de significació	1,25
Potencialitat educativa-informativa			
Valoració didàctica-formativa	1		
Valoració turística-divulgativa	1	Mitjana de potencialitat educativa-informativa	1,00
Accés			
Típus d'accés	5		
Mitjà d'accés	4		
Adequació de l'accés	3		
Temps des de la via pública en vehicle	5		
Temps a peu des de la via pública	5	Mitjana de l'accés al conjunt	4,40
Condicionament del bé			
Condicionament i neteja	2		
Senyalització	0	Mitjana del condicionament	1,50
Interpretació del conjunt			
		Nivell d'interpretació	0,00
VALOR MITJÀ DE POTENCIALITAT COM A ELEMENT PATRIMONIAL VISITABLE		1,968	48,11%

Escut Heràldic de la Creu de Son Ramis
Passeig de la Riba

Núm. de catàleg EH.021
Nivell de protecció A1

6.2 Valors a protegir

Elements i valors destacats a preservar

Protecció integral de l'escut com a Bé d'Interès Cultural. Com es troba en un edifici que també té la protecció A1, no és necessari crear un entorn de protecció a la fitxa.

7. Referències bibliogràfiques

- ALOMAR SERRA, Gabriel; PERELLÓ FALANI, Gabriel Àngel. *Llubí*, Hora Nova, Palma, 2002. Pàg. 55.

8. Directrius d'intervenció

8.1. Intervencions preferents

Actuacions per evitar perills de degradació

Termini

Obres admeses al seu nivell de protecció

Llarg termini

8.2. Intervencions permeses


- No s'estableix cap possibilitat de canvi que comporti una modificació de la seva estructura o elements.
- Ha de mantenir l'ús o algun altre compatible amb l'adequat manteniment i protecció del bé.

Escut Heràldic de la Creu de Son Ramis
Passeig de la Riba

Núm. de catàleg
Nivell de protecció

EH.021
A1

9. Documentació fotogràfica



10. Observacions

Aquest bé s'ha de cenyir a les condicions establertes al Decret 571/1963 de dia 14 de març, en la Protecció d'escuts, emblemes i creus de terme.