

05 ET – PATRIMONI ETNOLÒGIC

Núm. Catàleg NNSS	Polígon	Parcel·la	Nom comú	Tipologia	Nivell Protecció
ET001		3 374		Aljub	A2
ET002		9 71		Aljub	A2
ET003		7 69	Aljub de Son Torrens	Aljub	A2
ET004		7 562		Barraca	A2
ET005		9 41	Barraca de curucull	Barraca	A2
ET006		4 425		Cisterna	A2
ET007		5 146	Cisterna de s'Alqueria Blanca	Cisterna	A2
ET008		6 108	Cisterna de Son Fiol d'en March	Cisterna	A2
ET009		7 524		Cisterna	A2
ET010		7 777		Era de batre	A2
ET010		7 777		Barraca	A2
ET010		7 777		Rotlle de sitja	A2
ET 011		3 266		Era de batre	A2
ET 012		3 367		Era de batre	A2
ET 013		3 369		Era de batre	A2
ET 014		3 379		Era de batre	A2
ET 015		4 583		Era de batre	A2
ET 016		5 2		Era de batre	A2
ET 017		6 177	Era de Batre de Son Quel	Era de batre	A2
ET 017		6 177		Cisterna	A2
ET 018		6 271	Era de batre de Son Llopart	Era de batre	A2
ET 019		7 173	Era de batre Son Perot Alomar	Era de batre	A2
ET 020		7 489		Era de batre	A2
ET 020		7 489		Barraca	A2
ET 021		7 545		Era de batre	A2
ET 022		7 599		Era de batre	A2
ET 023		7 789	Era de batre d'es Dau	Era de batre	A2
ET 024		8 96	Era de batre de Sant Jordi	Era de batre	A2
ET 025		9 481	Era de batre de Son Sitges	Era de batre	A2
ET 026		10 1	Era de Batre de Son Suau d'abaix	Era de batre	A2
ET 027		10 9		Era de batre	A2
ET 028		3 405	Era de batre camí de ses Coves	Era de batre	A2
ET 029	PR U.A.C.1 Suelo		Era de batre del Cementiri vell	Era de batre	A2
ET 030	PR U.A.C.1 Suelo		Era de batre	Era de batre	A2
ET 031		7 329		Fita de terme	A2
ET 032		4 329	Marge de Son Bernat	Marge	A2
ET 032		4 329	Pujador de Son Bernat	Pujador	A2
ET 033		3 351	Marjades de Ses Coves	Marges	A2
ET 034		2 9	Molí de Can Pancuit	Molí aiguader	A2
ET 034		2 9		Safareig	A2
ET 035		2 93	Molí de Son Figuerola Vell	Molí aiguader	A2
ET 035		2 93		Safareig	A2
ET 036		2 96		Molí aiguader	A2
ET 036		2 96		Safareig	A2
ET 037	c/Creu,20		Molí d'en Suau	Molí fariner	A2
ET 038		7 109	Molí de Can Corbera	Molí fariner	A2
ET 039	Camí de Ses Coves		Molí de Can Moreu	Molí fariner	A2
ET 040	Camí de Ses Coves		Molí de Can Mulet A	Molí fariner	A2
ET 041	Camí de Ses Coves		Molí de Can Mulet B	Molí fariner	A2
ET 042	pl. Molí de Son Rafal, 3		Molí de Son Rafal	Molí fariner	A2
ET 043		7 716	Molí d'en Blanc	Molí fariner	A2

ET 044	c/Sineu, 11		Molí d'en Moronell	Molí fariner	A2	
ET 045		7	795	Molí d'en Serra	Molí fariner	A2
ET 046	c/de la Carretera, 63			Molí d'es Cos	Molí fariner	A2
ET 047		3	14	Molí aiguader de Son Ramon	Molí aiguader	A2
ET 047		3	14	Aqüeducte de Son Ramon	Aqüeducte	A2
ET 047		3	14	Safareig de Son Ramon	Safareig	A2
ET 048		7	571	Sínia de Sa Cleda	Sínia	A2
ET 049		7	651		Sínia	A2
ET 050		10	15		Sínia	A2
ET 051		4	602	Sínia de s'Hort vell de Vinagrella	Sínia	A2
ET 052		7	172		Sínia	A2
ET 053		7	173	Sínia de Son Perot Alomar	Sínia	A2
ET 054		3	407	Pou des Sacost	Pou	A2
ET 055		4	560		Pou	A2
ET 055		4	560		Aljub	A2
ET 056		4	488	Pou de sa Terra Bona	Pou	A2
ET 057		6	243	Pou de Son Quel	Pou	A2
ET 058		7	182	Pou de Sa Cleda	Pou	A2
ET 059		9	465		Pou	A2
ET 060		10	4	Pou de Son Suau	Pou	A2
ET 061		4	594	Pou de s'Alqueria	Pou	A2
ET 062		4	491		Pou	A2
ET 063		7	552	Pou de sa Fonteta	Pou	A2
ET 064		7	668	Pou a Sa Cleda	Pou	A2
ET 065		3	416		Escala	A2
ET 066		7	552		Safareig	A2
ET 067		7	671	Abeurador de s'Hort de Son Rossinyol	Abeurador	A2
ET 068		1	10		Sínia	A2
ET 069		8	266	Casa Troglodita	Barraca	A2
ET 070		7	806		Trull	A2
ET 071					Marjades	A2
ET 072				Carretera Llubí a Sineu	Paret Seca	A2
ET 073				Carretera Sineu a Muro	Paret Seca	A2
ET 074				Carretera Llubí a Santa Margalida	Paret Seca	A2
ET 075				Carretera Ma-3513 de Maria de la Salut a Muro	Paret Seca	A2
ET 076				Carretera Ma-3441 de Llubí a Sa Pobla	Paret Seca	A2
ET 077				Establits de Son Burguet	Paret Seca	A2
ET 078				Ses Rotes de Son Ramonet	Paret Seca	A2

Aljub
Polígon 3 parcel·la 374

Núm. de catàleg
Nivell de protecció

ET.001
A2

1. Nom i identificació del conjunt

Id ET.001	Nom Aljub	Categoria Bé etnològic	Subcategoria Aljub
Núm. catàleg CIM	Núm. catàleg NNSS	Nivell de protecció A2	Declaració BIC/BC
Marc cronològic Desconegut	Críteris de datació	Estil o corrent	Autoria Desconeguda
Ús original Aljub	Ús actual Aljub	Propietat Privada	
Unitats associades ET.076 (paret seca)		Conjunts associats	
Data Catalogació 01-02-2012	Autora i treball de camp Antoni Pons	Data darrera revisió	Revisió Ana García Peraire

2. Localització del conjunt

2.1. Entorn físic

Coordenades UTM ED50 X: Y:	Coordenades UTM ETRS89 X: 500980 Y: 4395253	
Localització del conjunt	Municipi Llubí	Població
Polígon 3	Parcel·la 374	Identificació cadastral 07030A003003740000XT

2.2. Entorn biogeogràfic

Vegetació	Recursos hídrics

Aljub
Polígon 3 parcel·la 374

Núm. de catàleg
Nivell de protecció

ET.001
A2

3. Documentació cartogràfica

3.1. Plànol de localització i delimitació del bé



4. Descripció del bé

4.1. Descripció global

Aljub de planta rectangular parcialment excavat i adossat a la carretera, amb parets de tapial revestit de morter. La coberta és d'arc rebaixat de formigó armat connectada amb les parets a partir de blocs de marès. El coll és d'obertura lateral rectangular, al costat d'un petit entaulament per posar-hi una instal·lació elèctrica. Al costat de l'aljub hi ha una pica per abeurar animals de paredat en verd

4.2. Descripció de les unitats que integren el bé

Nom:

Descripció:

Aljub
Polígon 3 parcel·la 374

Núm. de catàleg
Nivell de protecció

ET.001
A2

5. Grau de conservació del bé

5.1. Grau de conservació

Id Unitat	Altura màxima	Grau de conservació	Grau de conservació de la unitat
ET.001	5(amb estructura soterrada)	9	7
Grau d'identificació de les estructures		Grau de conservació del Conjunt	
1		4	

5.2. Patologies

Patologies en estructures	Patologies o defectes en murs
	El tapial ha perdut part del morter de cobriment
Patologies o defectes en cobertes	Elements que distorsionen
	El color del ciment que cobreix la pica no concorda amb el color de l'arquitectura tradicional

5.3. Reformes i modificacions

5.3.1. Reformes i modificacions en el conjunt patrimonial

Modificació	Data de la modificació	Restauració	Data de la restauració
Coberta anterior substituïda per coberta de formigó	Desconeguda	.	

5.3.2. Reformes i modificacions en les unitats

Id Unitat	Modificació	Data	Id Unitat	Modificació	Data

5.4. Riscs que afecten al grau de conservació

Factors ambientals, eliminació de l'estructura.

Aljub
Polígon 3 parcel·la 374

Núm. de catàleg
Nivell de protecció

ET.001
A2

6. Potencialitat del conjunt i valors a protegir

6.1. Potencialitat com element patrimonial visible

Monumentalitat del conjunt			
Altura màxima de les estructures	5		
Grau de conservació	9		
Superfície del conjunt	1	Mitjana de la monumentalitat	5
Grau de significació del bé			
HISTÒRICA			
Nivell d'informació històrica	1		
Nivell de valoració social	0		
ESTÈTICO-ARTÍSTICA			
Singularitat segons grup tipològic-formal	1		
Singularitat dins el grup tipològic	0		
Singularitat segons tècnica constructiva	0		
Singularitat en funció del material	0		
Altres particularitats	0	Mitjana de significació	0,75
Potencialitat educativa-informativa			
Valoració didàctica-formativa	1		
Valoració turística-divulgativa	0	Mitjana de potencialitat educativa-informativa	0,5
Accés			
Tipus d'accés	5		
Mitjà d'accés	4		
Adequació de l'accés	1		
Temps des de la via pública en vehicle	5		
Temps a peu des de la via pública	5	Mitjana de l'accés al conjunt	4
Condicionament del bé			
Condicionament i neteja	0		
Senyalització	0	Mitjana del condicionament	0
Interpretació del conjunt			
		Nivell d'interpretació	1
VALOR MITJÀ DE POTENCIALITAT COM A ELEMENT PATRIMONIAL VISITABLE		1,87	45,84%

Aljub
Polígon 3 parcel·la 374

Núm. de catàleg
Nivell de protecció

ET.001
A2

6.2 Valors a protegir

Elements i valors destacats a preservar

Protecció integral de la pica i l'aljub.

7. Referències Bibliogràfiques

8. Directrius d'intervenció

8.1. Intervencions preferents

Actuacions per evitar perills de degradació

Cobriments del tapial

Altres

Termini

Mig termini

Termini

8.2. Intervencions permeses

S'hauran de conservar íntegrament els elements destacats. En aquests elements únicament es permetran obres de conservació i restauració que no modifiquin ni la seva estructura ni els seus elements d'acabat.

8.3. Usos permesos

Els originals.

Aljub
Polígon 3 parcel·la 374

Núm. de catàleg
Nivell de protecció

ET.001
A2

9. Documentació fotogràfica



10. Observacions

Aljub
Polígon 9 parcel·la 71

Núm. de catàleg
Nivell de protecció

ET.002
A2

1. Nom i identificació del conjunt

Id ET.002	Nom Aljub	Categoria Bé etnològic	Subcategoria Aljub
Núm. catàleg CIM	Núm. catàleg NNSS	Nivell de protecció A2	Declaració BIC/BC
Marc cronològic	Críteris de datació	Estil o corrent	Autoria Desconeguda
Ús original Aljub	Ús actual Aljub	Propietat Privada	
Unitats associades BP.003 (ruta Artà-Lluc)		Conjunts associats	
Data Catalogació 28-01-2012	Autora i treball de camp Antoni Pons	Data darrera revisió	Revisió Ana García Peraire

2. Localització del conjunt

2.1. Entorn físic

Coordenades UTM ED50 X: Y:	Coordenades UTM ETRS89 X: 501229 Y: 4394067	
Localització del conjunt	Municipi Llubí	Població
Polígon 9	Parcel·la 71	Identificació cadastral 07030A009000710000XP 07030A009000710001MA

2.2. Entorn biogeogràfic

Vegetació Heura, mata, ullastre	Recursos hídrics
---	-------------------------

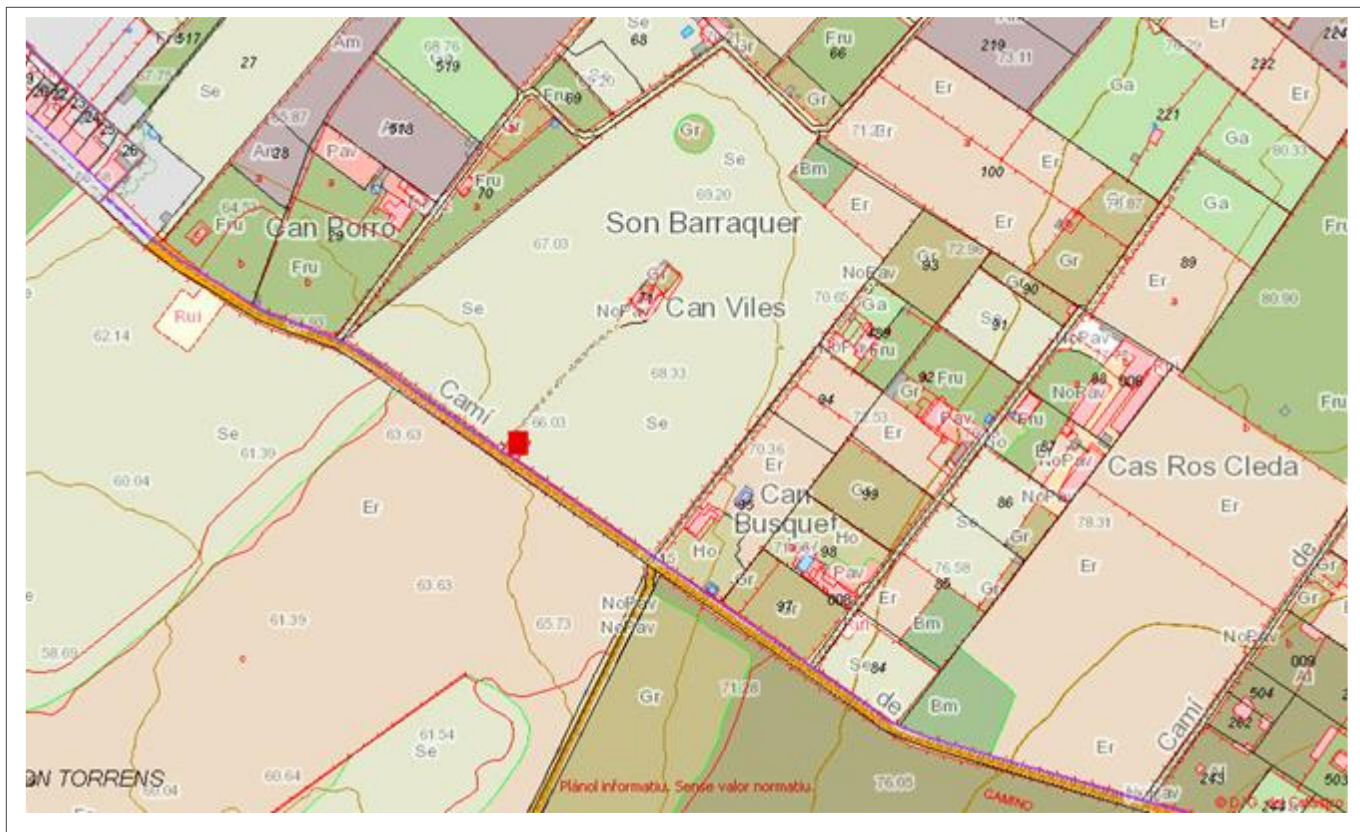
Aljub
Polígon 9 parcel·la 71

Núm. de catàleg
Nivell de protecció

ET.002
A2

3. Documentació cartogràfica

3.1. Plànol de localització i delimitació del bé



4. Descripció del bé

4.1. Descripció global

Aljub semi hipogeu de planta rectangular. Exteriorment es troba fet amb la tècnica de paredat en verd, amb pedra calcària i part de marès. Té una coberta plana amb coll superior. Interiorment es veu la coberta rebaixada de peces de marès regulars. El coll té llinda de pedra i estructura de capelleta. El conjunt és de planta quadrada i coberta horitzontal. Es troba fet amb carreus de marès, que conformen tota la seva estructura.

4.2. Descripció de les unitats que integren el bé

Nom:

Descripció:

Aljub
Polígon 9 parcel·la 71

Núm. de catàleg
Nivell de protecció

ET.002
A2

5. Grau de conservació del bé

5.1. Grau de conservació

Id Unitat	Altura màxima	Grau de conservació	Grau de conservació de la unitat
ET.002	5	9	7

Grau d'identificació de les estructures	Grau de conservació del Conjunt
1	4

5.2. Patologies

Patologies en estructures	Patologies o defectes en murs
Patologies o defectes en cobertes	Elements que distorsionen
	Vegetació als voltants de l'aljub

5.3. Reformes i modificacions

5.3.1. Reformes i modificacions en el conjunt patrimonial

Modificació	Data de la modificació	Restauració	Data de la restauració

5.3.2. Reformes i modificacions en les unitats

Id Unitat	Modificació	Data	Id Unitat	Modificació	Data

5.4. Riscs que afecten al grau de conservació

Factors ambientals, vegetació i destrucció del coll o de l'aljub.

Aljub
Polígon 9 parcel·la 71

Núm. de catàleg
Nivell de protecció

ET.002
A2

6. Potencialitat del conjunt i valors a protegir

6.1. Potencialitat com element patrimonial visible

Monumentalitat del conjunt			
Altura màxima de les estructures	5		
Grau de conservació	9		
Superfície del conjunt	1	Mitjana de la monumentalitat	5
Grau de significació del bé			
HISTÒRICA			
Nivell d'informació històrica	1		
Nivell de valoració social	0		
ESTÈTICO-ARTÍSTICA			
Singularitat segons grup tipològic-formal	1		
Singularitat dins el grup tipològic	0		
Singularitat segons tècnica constructiva	0		
Singularitat en funció del material	0		
Altres particularitats	0	Mitjana de significació	0,75
Potencialitat educativa-informativa			
Valoració didàctica-formativa	1		
Valoració turística-divulgativa	0	Mitjana de potencialitat educativa-informativa	0,5
Accés			
Tipus d'accés	5		
Mitjà d'accés	4		
Adequació de l'accés	1		
Temps des de la via pública en vehicle	5		
Temps a peu des de la via pública	5	Mitjana de l'accés al conjunt	4
Condicionament del bé			
Condicionament i neteja	0		
Senyalització	0	Mitjana del condicionament	0
Interpretació del conjunt			
		Nivell d'interpretació	1
VALOR MITJÀ DE POTENCIALITAT COM A ELEMENT PATRIMONIAL VISITABLE		1,87	45,72%

Aljub
 Polígon 9 parcel·la 71

Núm. de catàleg
 Nivell de protecció

ET.002
A2

6.2 Valors a protegir

Elements i valors destacats a preservar

Protecció integral de l'aljub

7. Referències Bibliogràfiques

8. Directrius d'intervenció

8.1. Intervencions preferents

Actuacions per evitar perills de degradació

Termini

Manteniment

Continu

Altres

Termini

Neteja de la vegetació

Curt termini

8.2. Intervencions permeses

S'hauran de conservar íntegrament els elements destacats. En aquests elements únicament es permetran obres de conservació i restauració que no modifiquin ni la seva estructura ni els seus elements d'acabat.
 Restauració de l'element, mantenint els materials tradicionals de marès i pedra viva

8.3. Usos permesos

Únicament l'ús com a aljub

Aljub
Polígon 9 parcel·la 71

Núm. de catàleg
Nivell de protecció

ET.002
A2

9. Documentació fotogràfica



10. Observacions

Aljub
Polígon 7 parcel·la 69

Núm. de catàleg
Nivell de protecció

ET.003
A2

1. Nom i identificació del conjunt

Id ET.003	Nom Aljub	Categoria Bé etnològic	Subcategoria Aljub
Núm. catàleg CIM	Núm. catàleg NNSS	Nivell de protecció A2	Declaració BIC/BC
Marc cronològic	Criteris de datació	Estil o corrent	Autoria Desconeguda
Ús original Aljub	Ús actual Cap	Propietat Privada	
Unitats associades BP.003 (ruta Artà-Lluc)		Conjunts associats	
Data Catalogació 01-02-2012	Autora i treball de camp Antoni Pons	Data darrera revisió	Revisió Ana García Peraire

2. Localització del conjunt

2.1. Entorn físic

Coordenades UTM ED50 X: Y:	Coordenades UTM ETRS89 X: 501072 Y: 4394136	
Localització del conjunt	Municipi Llubí	Població
Polígon 7	Parcel·la 69	Identificació cadastral 07030A007000690000XS

2.2. Entorn biogeogràfic

Vegetació	Recursos hídrics

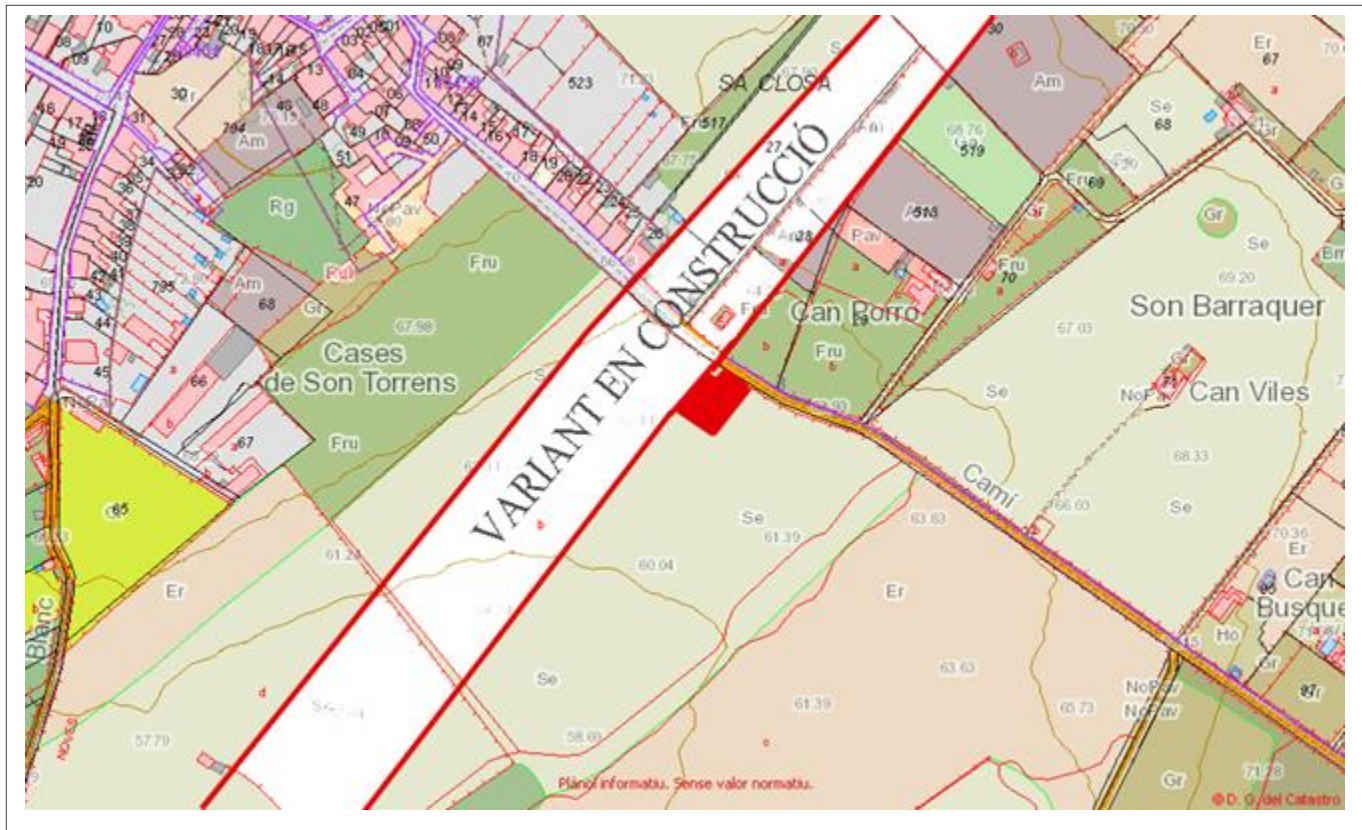
Aljub
Polígon 7 parcel·la 69

Núm. de catàleg
Nivell de protecció

ET.003
A2

3. Documentació cartogràfica

3.1. Plànol de localització i delimitació del bé



4. Descripció del bé

4.1. Descripció global

Aljub de planta rectangular parcialment excavat i adossat a un tancat de pedra en verd de més de dos metres d'alt, acabat en esquena d'ase i amb portal de llinda monolítica. La coberta de l'aljub és d'arc rebaixat de blocs de marès. El coll és vertical de planta rectangular, fet de carreus de pedra regulars, amb dues piques al seus costats i ampit de pedra. Al costat del coll de l'aljub hi ha una canal de fang.

4.2. Descripció de les unitats que integren el bé

Nom:

Descripció:

Aljub
Polígon 7 parcel·la 69

Núm. de catàleg
Nivell de protecció

ET.003
A2

5. Grau de conservació del bé

5.1. Grau de conservació

Id Unitat	Altura màxima	Grau de conservació	Grau de conservació de la unitat
ET.003	5(amb estructura soterrada)	6	5,5

Grau d'identificació de les estructures	Grau de conservació del Conjunt
1	3,25

5.2. Patologies

Patologies en estructures	Patologies o defectes en murs l'ingrés i part de la paret del recinte on hi ha l'aljub està derruïda
Patologies o defectes en cobertes	Elements que distorsionen Vegetació. Morters de coloració no tradicional al coll de l'aljub

5.3. Reformes i modificacions

5.3.1. Reformes i modificacions en el conjunt patrimonial

Modificació	Data de la modificació	Restauració	Data de la restauració

5.3.2. Reformes i modificacions en les unitats

Id Unitat	Modificació	Data	Id Unitat	Modificació	Data

5.4. Riscs que afecten al grau de conservació

Eliminació de l'estructura, factors ambientals, Manca d'accés adequat (per la construcció de la variant al seu costat), vegetació, pèrdua total del seu significat patrimonial.

Aljub
Polígon 7 parcel·la 69

Núm. de catàleg
Nivell de protecció

ET.003
A2

6. Potencialitat del conjunt i valors a protegir

6.1. Potencialitat com element patrimonial visible

Monumentalitat del conjunt			
Altura màxima de les estructures	5		
Grau de conservació	6		
Superfície del conjunt	4	Mitjana de la monumentalitat	5
Grau de significació del bé			
HISTÒRICA			
Nivell d'informació històrica	1		
Nivell de valoració social	0		
ESTÈTICO-ARTÍSTICA			
Singularitat segons grup tipològic-formal	1		
Singularitat dins el grup tipològic	1		
Singularitat segons tècnica constructiva	0		
Singularitat en funció del material	0		
Altres particularitats	1	Mitjana de significació	1,75
Potencialitat educativa-informativa			
Valoració didàctica-formativa	2		
Valoració turística-divulgativa	0	Mitjana de potencialitat educativa-informativa	1
Accés			
Tipus d'accés	5		
Mitjà d'accés	4		
Adequació de l'accés	1		
Temps des de la via pública en vehicle	5		
Temps a peu des de la via pública	5	Mitjana de l'accés al conjunt	4
Condicionament del bé			
Condicionament i neteja	0		
Senyalització	0	Mitjana del condicionament	0
Interpretació del conjunt			
		Nivell d'interpretació	1
VALOR MITJÀ DE POTENCIALITAT COM A ELEMENT PATRIMONIAL VISITABLE		2,125	49,85%

Aljub
Polígon 7 parcel·la 69

Núm. de catàleg
 Nivell de protecció

ET.003
A2

6.2 Valors a protegir

Elements i valors destacats a preservar

Protecció integral de tot el recinte de l'aljub.

7. Referències Bibliogràfiques

8. Directrius d'intervenció

8.1. Intervencions preferents

Actuacions per evitar perills de degradació

Termini

Reparació dels paredat en verd de l'ingrés

Curt termini

Consolidació del coll

Curt termini

Altres

Termini

Neteja de la vegetació

Curt termini

8.2. Intervencions permeses

S'hauran de conservar íntegrament els elements destacats. En aquests elements únicament es permetran obres de conservació i restauració que no modifiquin ni la seva estructura ni els seus elements d'acabat.

8.3. Usos permesos


Els originals.

Aljub
Polígon 7 parcel·la 69

Núm. de catàleg
Nivell de protecció

ET.003
A2

9. Documentació fotogràfica



Aljub
Polígon 7 parcel·la 69

Núm. de catàleg
Nivell de protecció

ET.003
A2



10. Observacions

Barraca
Polígon 7 parcel·la 562

Núm. de catàleg ET.004
Nivell de protecció A2

1. Nom i identificació del conjunt

Id ET.004	Nom Barraca	Categoria Bé etnològic	Subcategoria Barraca
Núm. catàleg CIM 	Núm. catàleg NNSS 	Nivell de protecció A2	Declaració BIC/BC
Marc cronològic Desconegut	Críteris de datació 	Estil o corrent 	Autoria Desconeguda
Ús original Habitatge temporal	Ús actual Cap	Propietat Privada	
Unitats associades J.003 (poblat i santuari)		Conjunts associats 	
Data Catalogació 02-02-2012	Autora i treball de camp Antoni Pons	Data darrera revisió 	Revisió Ana García Peraire

2. Localització del conjunt

2.1. Entorn físic

Coordenades UTM ED50 X: Y:	Coordenades UTM ETRS89 X: 501975 Y: 4393012	
Localització del conjunt 	Municipi Llubí	Població
Polígon 7	Parcel·la 562	Identificació cadastral 07030A007005620000XG

2.2. Entorn biogeogràfic

Vegetació Pins, ullastres, alzines i mates. També vegetació baixa	Recursos hídrics
---	-----------------------------

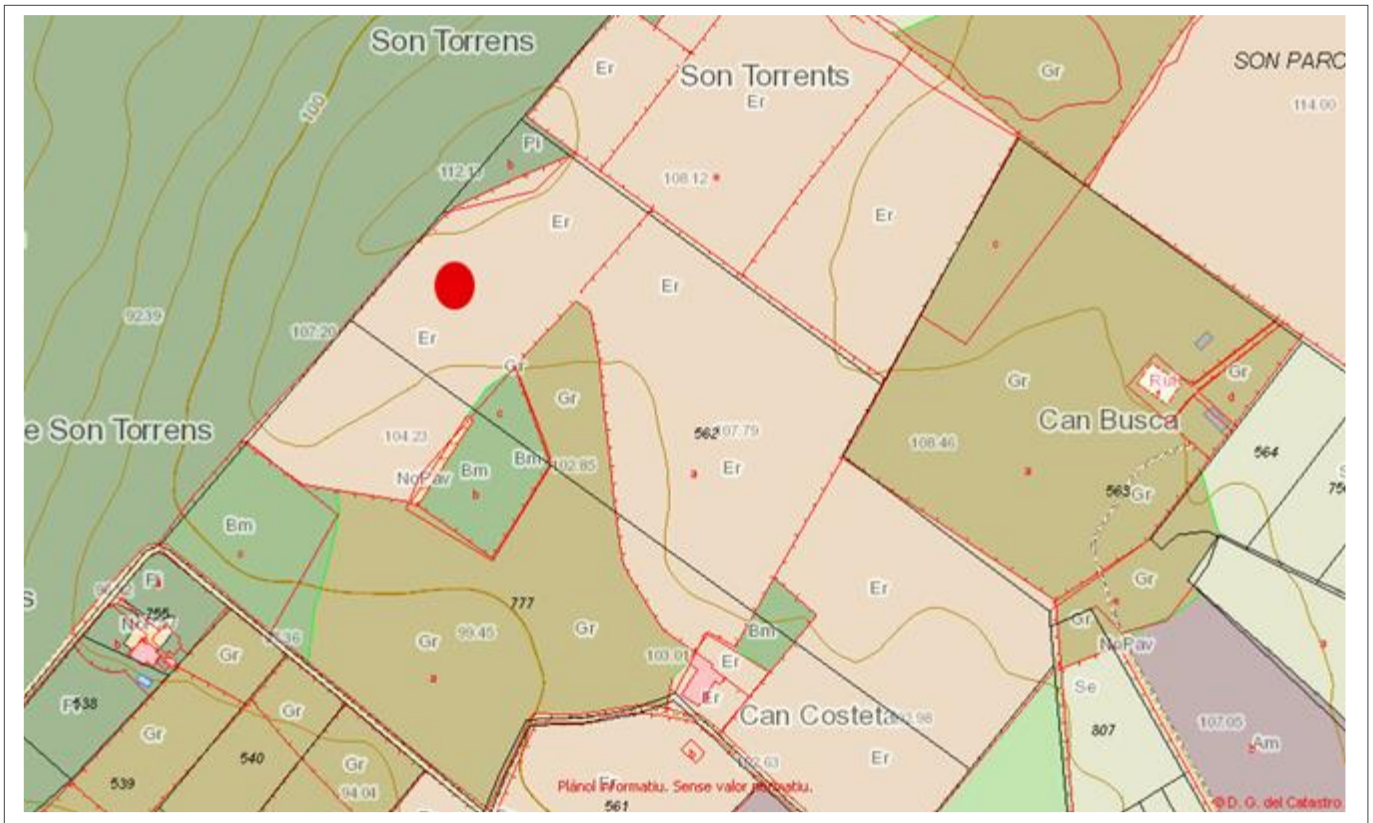
Barraca
Polígon 7 parcel·la 562

Núm. de catàleg
Nivell de protecció

ET.004
A2

3. Documentació cartogràfica

3.1. Plànol de localització i delimitació del bé



4. Descripció del bé

4.1. Descripció global

Barraca de planta irregular feta amb pedra seca, amb un ingrés a partir de l'aproximació de dos brancals de pedres cantoneres.

4.2. Descripció de les unitats que integren el bé

Nom:

Descripció:

Barraca
Polígon 7 parcel·la 562

Núm. de catàleg
Nivell de protecció

ET.004
A2

5. Grau de conservació del bé

5.1. Grau de conservació

Id Unitat	Altura màxima	Grau de conservació	Grau de conservació de la unitat
ET.004	5	6	5.5

Grau d'identificació de les estructures	Grau de conservació del Conjunt
1	3.25

5.2. Patologies

Patologies en estructures	Patologies o defectes en murs
Patologies o defectes en cobertes	Elements que distorsionen
	Vegetació a sobre de la barraca i als voltants

5.3. Reformes i modificacions

5.3.1. Reformes i modificacions en el conjunt patrimonial

Modificació	Data de la modificació	Restauració	Data de la restauració

5.3.2. Reformes i modificacions en les unitats

Id Unitat	Modificació	Data	Id Unitat	Modificació	Data

5.4. Riscs que afecten al grau de conservació

Factors ambientals, vegetació, destrucció de les estructures.

Barraca
Polígon 7 parcel·la 562

Núm. de catàleg
Nivell de protecció

ET.004
A2

6. Potencialitat del conjunt i valors a protegir

6.1. Potencialitat com element patrimonial visible

Monumentalitat del conjunt			
Altura màxima de les estructures	5		
Grau de conservació	6		
Superfície del conjunt	2	Mitjana de la monumentalitat	4,33
Grau de significació del bé			
HISTÒRICA			
Nivell d'informació històrica	1		
Nivell de valoració social	0		
ESTÈTICO-ARTÍSTICA			
Singularitat segons grup tipològic-formal	1		
Singularitat dins el grup tipològic	1		
Singularitat segons tècnica constructiva	0		
Singularitat en funció del material	0		
Altres particularitats	0	Mitjana de significació	1,25
Potencialitat educativa-informativa			
Valoració didàctica-formativa	1		
Valoració turística-divulgativa	1	Mitjana de potencialitat educativa-informativa	1
Accés			
Tipus d'accés	3		
Mitjà d'accés	2		
Adequació de l'accés	1		
Temps des de la via pública en vehicle	5		
Temps a peu des de la via pública	5	Mitjana de l'accés al conjunt	3,2
Condicionament del bé			
Condicionament i neteja	0		
Senyalització	0	Mitjana del condicionament	0
Interpretació del conjunt			
		Nivell d'interpretació	1
VALOR MITJÀ DE POTENCIALITAT COM A ELEMENT PATRIMONIAL VISITABLE		1,79	43,76%

Barraca
Polígon 7 parcel·la 562

Núm. de catàleg
Nivell de protecció

ET.004
A2

6.2 Valors a protegir

Elements i valors destacats a preservar

Protecció integral. El bé queda condicionat també a la protecció arqueològica de la fitxa J.003, ja que es troba dins la delimitació del jaciment.

7. Referències Bibliogràfiques

--

8. Directrius d'intervenció

8.1. Intervencions preferents

Actuacions per evitar perills de degradació

Termini

Eliminació de la vegetació de la barraca

Curt termini

Consolidació

Curt termini

Altres

Termini

--

--

8.2. Intervencions permeses

S'hauran de conservar íntegrament els elements destacats. En aquests elements únicament es permetran obres de conservació i restauració que no modifiquin ni la seva estructura ni els seus elements d'acabat.
Restauració de l'estructura amb pedra viva i en sec.

8.3. Usos permesos

Els originals a l'estructura.

Barraca
Polígon 7 parcel·la 562

Núm. de catàleg
Nivell de protecció

ET.004
A2

9. Documentació fotogràfica



10. Observacions

Barraca de curucull
Polígon 9 parcel·la 41

Núm. de catàleg
Nivell de protecció

ET.005
A2

1. Nom i identificació del conjunt

Id ET.005	Nom Barraca de curucull	Categoria Bé etnològic	Subcategoria Barraca
Núm. catàleg CIM 	Núm. catàleg NNSS 	Nivell de protecció A2	Declaració BIC/BC
Marc cronològic Desconegut	Críteris de datació 	Estil o corrent 	Autoria Desconeguda
Ús original Habitatge temporal	Ús actual Cap	Propietat Pública	
Unitats associades ET.074 (paret seca)		Conjunts associats 	
Data Catalogació 24-01-2012	Autora i treball de camp Antoni Pons	Data darrera revisió 	Revisió Ana García Peraire

2. Localització del conjunt

2.1. Entorn físic

Coordenades UTM ED50 X: Y:	Coordenades UTM ETRS89 X: 501364 Y: 4394569	
Localització del conjunt 	Municipi Llubí	Població
Polígon 9	Parcel·la 41	Identificació cadastral 07030A009000410000XT

2.2. Entorn biogeogràfic

Vegetació Vegetació baixa al voltant de la barraca	Recursos hídrics
--	-----------------------------

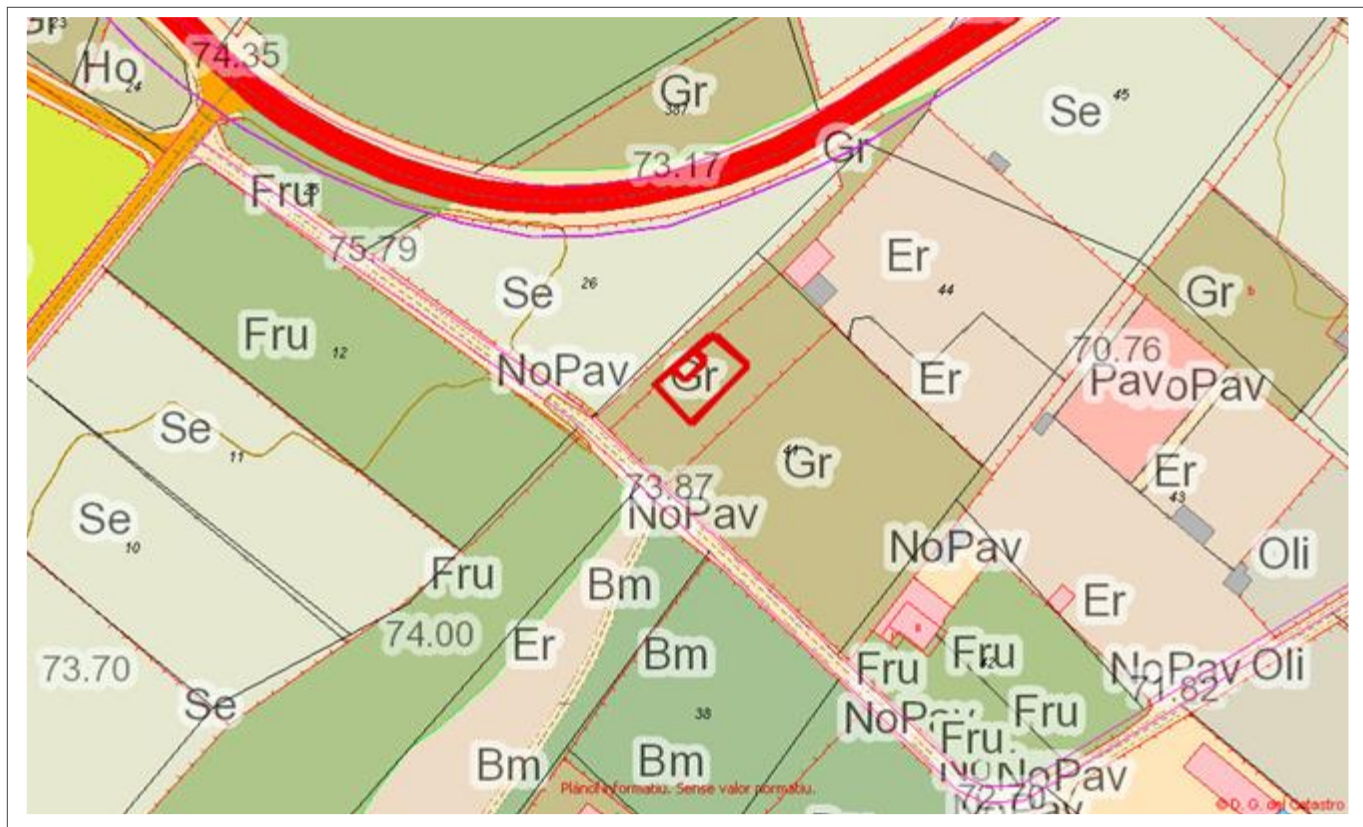
Barraca de curucull
Polígon 9 parcel·la 41

Núm. de catàleg
Nivell de protecció

ET.005
A2

3. Documentació cartogràfica

3.1. Plànol de localització i delimitació del bé



4. Descripció del bé

4.1. Descripció global

Barraca de curucull de planta quadrada, coberta de falsa volta i accés de portal amb llinda monolítica. Tota l'estructura es troba feta de pedra amb sec adobada, amb cantoneres irregulars en els brancals del portal i als cantons de les parets. Adossada a la barraca hi ha restes d'un tancament en runes de planta rectangular, segurament per guardar bestiar. Tot el conjunt es troba dins un tancat rectangular de paret de pedra en sec i en verd en molt mal estat de conservació.

4.2. Descripció de les unitats que integren el bé

Nom:

Descripció:

Barraca de curucull
Polígon 9 parcel·la 41

Núm. de catàleg
Nivell de protecció

ET.005
A2

5. Grau de conservació del bé

5.1. Grau de conservació

Id Unitat	Altura màxima	Grau de conservació	Grau de conservació de la unitat
ET.005	5	6	5,5

Grau d'identificació de les estructures	Grau de conservació del Conjunt
1	3,2

5.2. Patologies

Patologies en estructures	Patologies o defectes en murs Esbaldrecs en el tancament adossat i a les parets del voltant
Patologies o defectes en cobertes	Elements que distorsionen Vegetació. Tancament del conjunt que no permet el seu accés

5.3. Reformes i modificacions

5.3.1. Reformes i modificacions en el conjunt patrimonial

Modificació	Data de la modificació	Restauració	Data de la restauració

5.3.2. Reformes i modificacions en les unitats

Id Unitat	Modificació	Data	Id Unitat	Modificació	Data

5.4. Riscs que afecten al grau de conservació

Obres, destrucció de la barraca, factors ambientals, deteriorament general per manca d'ús. Vegetació.

Barraca de curucull
Polígon 9 parcel·la 41

Núm. de catàleg
Nivell de protecció

ET.005
A2

6. Potencialitat del conjunt i valors a protegir

6.1. Potencialitat com element patrimonial visible

Monumentalitat del conjunt			
Altura màxima de les estructures	5		
Grau de conservació	6		
Superfície del conjunt	1	Mitjana de la monumentalitat	4
Grau de significació del bé			
HISTÒRICA			
Nivell d'informació històrica	1		
Nivell de valoració social	0		
ESTÈTICO-ARTÍSTICA			
Singularitat segons grup tipològic-formal	1		
Singularitat dins el grup tipològic	0		
Singularitat segons tècnica constructiva	1		
Singularitat en funció del material	0		
Altres particularitats	0	Mitjana de significació	1,25
Potencialitat educativa-informativa			
Valoració didàctica-formativa	1		
Valoració turística-divulgativa	1	Mitjana de potencialitat educativa-informativa	1
Accés			
Tipus d'accés	5		
Mitjà d'accés	4		
Adequació de l'accés	1		
Temps des de la via pública en vehicle	5		
Temps a peu des de la via pública	5	Mitjana de l'accés al conjunt	4
Condicionament del bé			
Condicionament i neteja	0		
Senyalització	0	Mitjana del condicionament	0
Interpretació del conjunt			
		Nivell d'interpretació	1
VALOR MITJÀ DE POTENCIALITAT COM A ELEMENT PATRIMONIAL VISITABLE		1,87	45,72%

Barraca de curucull
Polígon 9 parcel·la 41

Núm. de catàleg
Nivell de protecció

ET.005
A2

6.2 Valors a protegir

Elements i valors destacats a preservar

Protecció integral de la barraca i el seu tancament.

7. Referències Bibliogràfiques

8. Directrius d'intervenció

8.1. Intervencions preferents

Actuacions per evitar perills de degradació

Termini

Eliminació de la vegetació de la barraca

Curt termini

Consolidació de l'estructura de pedra en sec

Curt termini

Altres

Termini

8.2. Intervencions permeses

S'hauran de conservar íntegrament els elements destacats. En aquests elements únicament es permetran obres de conservació i restauració que no modifiquin ni la seva estructura ni els seus elements d'acabat.

Restauració amb materials i tècniques originals. Pedra viva en sec.

8.3. Usos permesos

Magatzem de materials agrícoles o lloc per animals.

Barraca de curucull
Polígon 9 parcel·la 41

Núm. de catàleg
Nivell de protecció

ET.005
A2

9. Documentació fotogràfica



10. Observacions

Cisterna
Polígon 4 parcel·la 425

Núm. de catàleg ET.006
Nivell de protecció A2

1. Nom i identificació del conjunt

Id ET.006	Nom Cisterna	Categoria Bé etnològic	Subcategoria Cisterna
Núm. catàleg CIM 	Núm. catàleg NNSS 	Nivell de protecció A2	Declaració BIC/BC
Marc cronològic Segle XX	Críteris de datació Materials	Estil o corrent 	Autoria Desconeguda
Ús original Cisterna	Ús actual Desconegut	Propietat Privada	
Unitats associades 		Conjunts associats 	
Data Catalogació 02-02-2011	Autora i treball de camp Antoni Pons	Data darrera revisió 	Revisió Ana García Peraire

2. Localització del conjunt

2.1. Entorn físic

Coordenades UTM ED50 X: Y:	Coordenades UTM ETRS89 X: 502911 Y: 4396920	
Localització del conjunt 	Municipi Llubí	Població
Polígon 4	Parcel·la 425	Identificació cadastral 07030A004004250000XJ

2.2. Entorn biogeogràfic

Vegetació 	Recursos hídrics La cisterna es troba enmig d'un torrent
----------------------	--

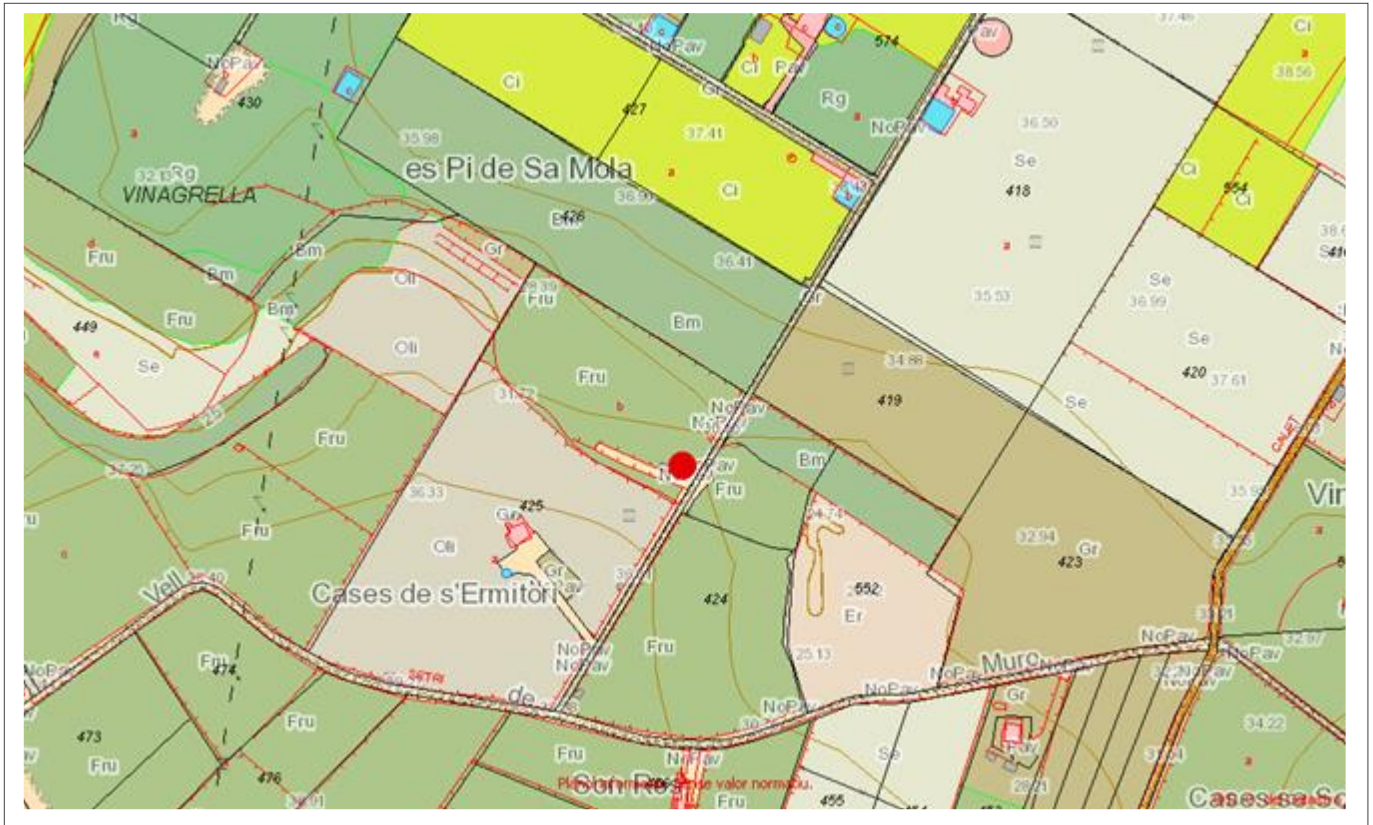
Cisterna
Polígon 4 parcel·la 425

Núm. de catàleg
Nivell de protecció

ET.006
A2

3. Documentació cartogràfica

3.1. Plànol de localització i delimitació del bé



4. Descripció del bé

4.1. Descripció global

Cisterna amb coll de planta circular de paredat parcial en verd i en sec, amb ampit de pedra marès. El paredat és de pedra irregular sense adobar, de menys d'un metre d'alt acabat amb lloses col·locades de pla. L'ampit es troba inscrit a l'interior de la circumferència.

4.2. Descripció de les unitats que integren el bé

Nom:

Descripció:

Cisterna
Polígon 4 parcel·la 425

Núm. de catàleg
Nivell de protecció

ET.006
A2

5. Grau de conservació del bé

5.1. Grau de conservació

Id Unitat	Altura màxima	Grau de conservació	Grau de conservació de la unitat
ET.006	3	6	4,5

Grau d'identificació de les estructures	Grau de conservació del Conjunt
1	2,75

5.2. Patologies

Patologies en estructures	Patologies o defectes en murs
Coll amb esbaldrecs parcials	

Patologies o defectes en cobertes	Elements que distorsionen
	Vegetació a sobre del coll

5.3. Reformes i modificacions

5.3.1. Reformes i modificacions en el conjunt patrimonial

Modificació	Data de la modificació	Restauració	Data de la restauració

5.3.2. Reformes i modificacions en les unitats

Id Unitat	Modificació	Data	Id Unitat	Modificació	Data

5.4. Riscs que afecten al grau de conservació

Destrucció del coll, factors ambientals i vegetació.

Cisterna
Polígon 4 parcel·la 425

Núm. de catàleg
Nivell de protecció

ET.006
A2

6. Potencialitat del conjunt i valors a protegir

6.1. Potencialitat com element patrimonial visible

Monumentalitat del conjunt			
Altura màxima de les estructures	3		
Grau de conservació	6		
Superfície del conjunt	1	Mitjana de la monumentalitat	3,33
Grau de significació del bé			
HISTÒRICA			
Nivell d'informació històrica	1		
Nivell de valoració social	0		
ESTÈTICO-ARTÍSTICA			
Singularitat segons grup tipològic-formal	1		
Singularitat dins el grup tipològic	0		
Singularitat segons tècnica constructiva	0		
Singularitat en funció del material	0		
Altres particularitats	0	Mitjana de significació	0,25
Potencialitat educativa-informativa			
Valoració didàctica-formativa	1		
Valoració turística-divulgativa	0	Mitjana de potencialitat educativa-informativa	0,5
Accés			
Tipus d'accés	1		
Mitjà d'accés	2		
Adequació de l'accés	1		
Temps des de la via pública en vehicle	5		
Temps a peu des de la via pública	5	Mitjana de l'accés al conjunt	2,8
Condicionament del bé			
Condicionament i neteja	0		
Senyalització	0	Mitjana del condicionament	0
Interpretació del conjunt			
		Nivell d'interpretació	1
VALOR MITJÀ DE POTENCIALITAT COM A ELEMENT PATRIMONIAL VISITABLE		1,30	31,78%

Cisterna
Polígon 4 parcel·la 425

Núm. de catàleg
Nivell de protecció

ET.006
A2

6.2 Valors a protegir

Elements i valors destacats a preservar

Protecció integral de la cisterna,

7. Referències Bibliogràfiques

8. Directrius d'intervenció

8.1. Intervencions preferents

Actuacions per evitar perills de degradació

Termini

Consolidació del coll

Curt termini

Altres

Termini

8.2. Intervencions permeses

S'hauran de conservar íntegrament els elements destacats. En aquests elements únicament es permetran obres de conservació i restauració que no modifiquin ni la seva estructura ni els seus elements d'acabat.
Restauració del coll seguint la tècnica de paredat en verd i emprant materials similars als originals.

8.3. Usos permesos

Els originals d'una cisterna.

Cisterna
Polígon 4 parcel·la 425

Núm. de catàleg
Nivell de protecció

ET.006
A2

9. Documentació fotogràfica



10. Observacions

Cisterna
Polígon 5 parcel·la 146

Núm. de catàleg
Nivell de protecció

ET.007
A2

1. Nom i identificació del conjunt

Id ET.007	Nom Cisterna	Categoria Bé etnològic	Subcategoria Cisterna
Núm. catàleg CIM	Núm. catàleg NNSS	Nivell de protecció A2	Declaració BIC/BC
Marc cronològic	Criteris de datació Materials	Estil o corrent	Autoria Desconeguda
Ús original Cisterna	Ús actual Cisterna	Propietat Privada	
Unitats associades AC.166 (habitatge); ET.074 (paret seca)		Conjunts associats	
Data Catalogació 28-01-2012	Autora i treball de camp Antoni Pons	Data darrera revisió	Revisió Ana García Peraire

2. Localització del conjunt

2.1. Entorn físic

Coordenades UTM ED50 X: Y:	Coordenades UTM ETRS89 X: 504942 Y: 4394108	
Localització del conjunt	Municipi Llubí	Població
Polígon 5	Parcel·la 146	Identificació cadastral 07030A005001460000XJ 07030A005001460001MK

2.2. Entorn biogeogràfic

Vegetació	Recursos hídrics

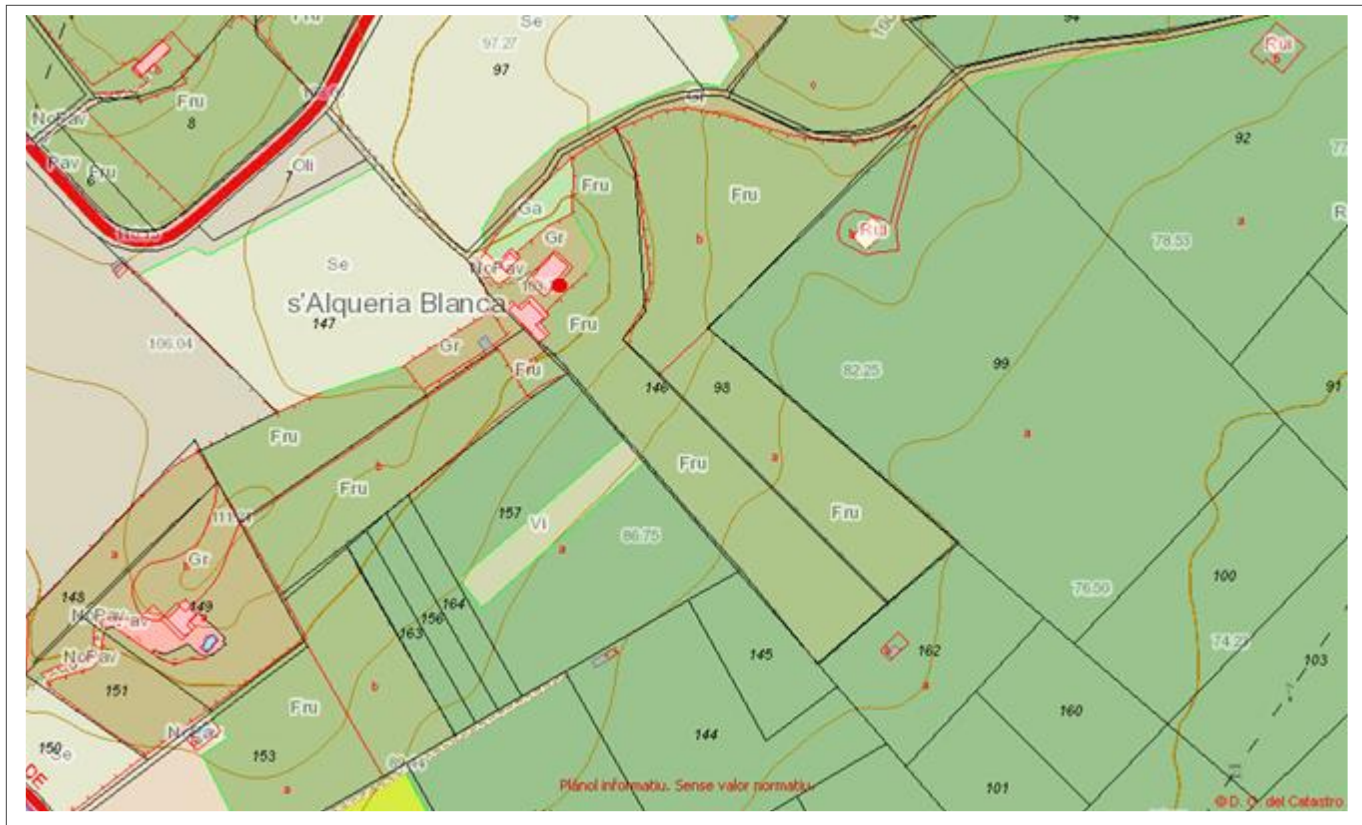
Cisterna
Polígon 5 parcel·la 146

Núm. de catàleg
Nivell de protecció

ET.007
A2

3. Documentació cartogràfica

3.1. Plànol de localització i delimitació del bé



4. Descripció del bé

4.1. Descripció global

Cisterna adossada a una construcció, amb el dipòsit amb forma de pera. El coll és de planta quadrada, coberta de capelleta de mig punt, tot fet amb carreus de marès. A sota de l'arc té un ampit amb fillola de test. Es tanca l'obertura de la cisterna amb una porteta metàl·lica.

4.2. Descripció de les unitats que integren el bé

Nom:

Descripció:

Cisterna
Polígon 5 parcel·la 146

Núm. de catàleg
Nivell de protecció

ET.007
A2

5. Grau de conservació del bé

5.1. Grau de conservació

Id Unitat	Altura màxima	Grau de conservació	Grau de conservació de la unitat
ET.007	5	10	7,5

Grau d'identificació de les estructures	Grau de conservació del Conjunt
1	4,25

5.2. Patologies

Patologies en estructures	Patologies o defectes en murs
Patologies o defectes en cobertes	Elements que distorsionen
	Vegetació a sobre del coll

5.3. Reformes i modificacions

5.3.1. Reformes i modificacions en el conjunt patrimonial

Modificació	Data de la modificació	Restauració	Data de la restauració

5.3.2. Reformes i modificacions en les unitats

Id Unitat	Modificació	Data	Id Unitat	Modificació	Data

5.4. Riscs que afecten al grau de conservació

Destrucció del coll, factors ambientals i vegetació.

Cisterna
Polígon 5 parcel·la 146

Núm. de catàleg
Nivell de protecció

ET.007
A2

6. Potencialitat del conjunt i valors a protegir

6.1. Potencialitat com element patrimonial visible

Monumentalitat del conjunt			
Altura màxima de les estructures	5		
Grau de conservació	10		
Superfície del conjunt	1	Mitjana de la monumentalitat	5,3
Grau de significació del bé			
HISTÒRICA			
Nivell d'informació històrica	1		
Nivell de valoració social	0		
ESTÈTICO-ARTÍSTICA			
Singularitat segons grup tipològic-formal	1		
Singularitat dins el grup tipològic	0		
Singularitat segons tècnica constructiva	0		
Singularitat en funció del material	0		
Altres particularitats	0	Mitjana de significació	0,75
Potencialitat educativa-informativa			
Valoració didàctica-formativa	1		
Valoració turística-divulgativa	0	Mitjana de potencialitat educativa-informativa	0,5
Accés			
Tipus d'accés	5		
Mitjà d'accés	2		
Adequació de l'accés	1		
Temps des de la via pública en vehicle	5		
Temps a peu des de la via pública	5	Mitjana de l'accés al conjunt	3,6
Condicionament del bé			
Condicionament i neteja	0		
Senyalització	0	Mitjana del condicionament	0
Interpretació del conjunt			
		Nivell d'interpretació	1
VALOR MITJÀ DE POTENCIALITAT COM A ELEMENT PATRIMONIAL VISITABLE		1,85	45,23%

Cisterna
Polígon 5 parcel·la 146

Núm. de catàleg
Nivell de protecció

ET.007
A2

6.2 Valors a protegir

Elements i valors destacats a preservar

Protecció integral de la cisterna.

7. Referències Bibliogràfiques

8. Directrius d'intervenció

8.1. Intervencions preferents

Actuacions per evitar perills de degradació

Termini

Consolidació del coll

Curt termini

Altres

Termini

8.2. Intervencions permeses

S'hauran de conservar íntegrament els elements destacats. En aquests elements únicament es permetran obres de conservació i restauració que no modifiquin ni la seva estructura ni els seus elements d'acabat.
Restauració, emprant la tècnica i materials originals

8.3. Usos permesos

No es contemplen usos diferents al de dipòsit d'aigua

Cisterna
Polígon 5 parcel·la 146

Núm. de catàleg
Nivell de protecció

ET.007
A2

9. Documentació fotogràfica



10. Observacions

Cisterna de Son Fiol d'en March
Polígon 6 parcel·la 108

Núm. de catàleg
Nivell de protecció

ET.008
A2

1. Nom i identificació del conjunt

Id ET.008	Nom Cisterna de Son Fiol d'en March	Categoria Bé etnològic	Subcategoria Cisterna
Núm. catàleg CIM	Núm. catàleg NNSS	Nivell de protecció A2	Declaració BIC/BC
Marc cronològic	Criteris de datació	Estil o corrent	Autoria Desconeguda
Ús original Cisterna	Ús actual Cisterna	Propietat Privada	
Unitats associades J.035 (ceràmica en superfície) AC.167 (habitatge); AC.168 (habitatge)		Conjunts associats	
Data Catalogació 28-01-2012	Autora i treball de camp Antoni Pons	Data darrera revisió	Revisió Ana García Peraire

2. Localització del conjunt

2.1. Entorn físic

Coordenades UTM ED50 X: Y:	Coordenades UTM ETRS89 X: 504034 Y: 4392899	
Localització del conjunt	Municipi Llubí	Població
Polígon 6	Parcel·la 108	Identificació cadastral 07030A006001080000XT

2.2. Entorn biogeogràfic

Vegetació	Recursos hídrics

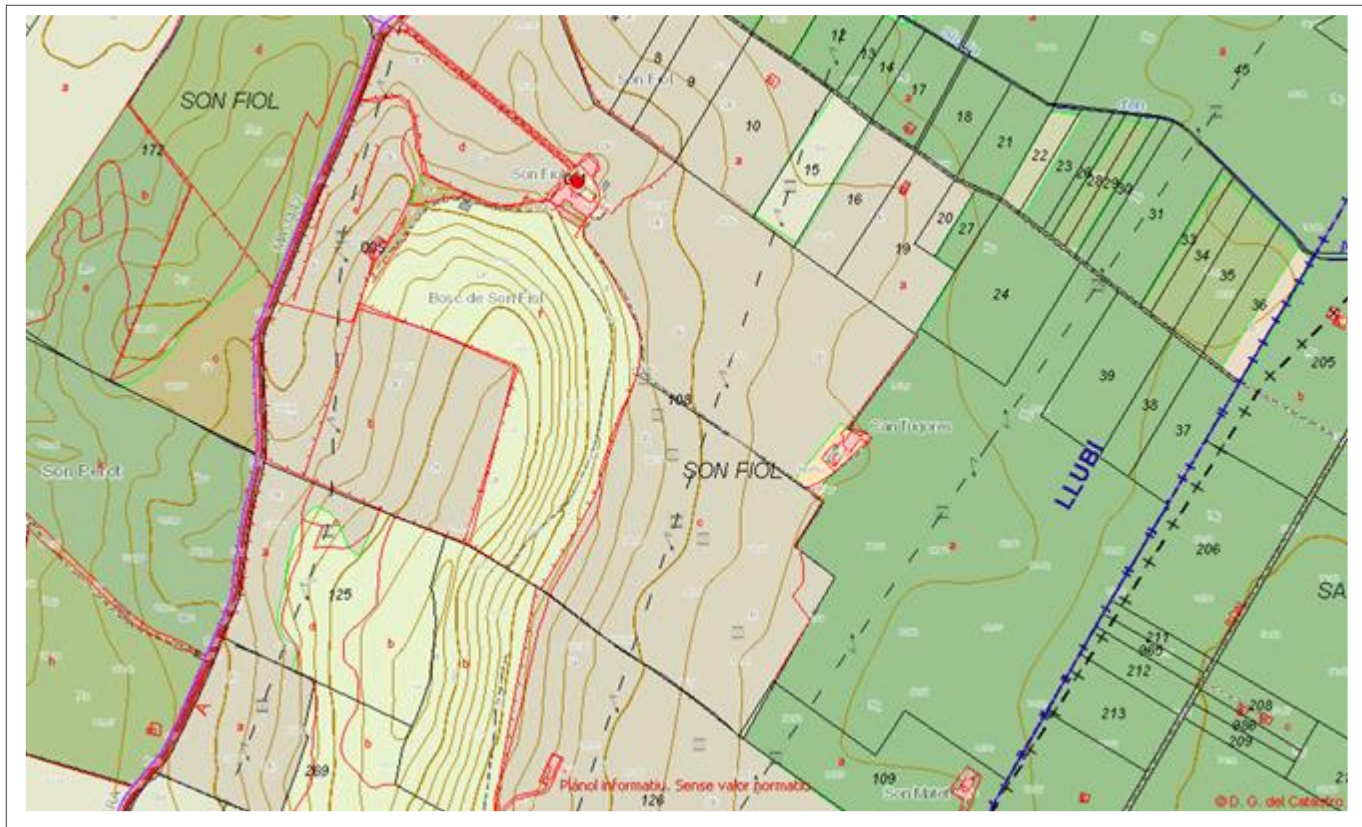
Cisterna de Son Fiol d'en March
Polígon 6 parcel·la 108

Núm. de catàleg
Nivell de protecció

ET.008
A2

3. Documentació cartogràfica

3.1. Plànol de localització i delimitació del bé



4. Descripció del bé

4.1. Descripció global

Cisterna amb un coll de planta quadrada fet d'obra i rematat amb peces regulars de pedra viva. Adossat al coll i a la mateixa alçada es troba una pica quadrangular de pedra a sobre d'un cos de paredat en verd. El trespòl dels voltants del pou es troba empedrat amb llosa i encimentat amb junta plena.

4.2. Descripció de les unitats que integren el bé

Nom:

Descripció:

Cisterna de Son Fiol d'en March
Polígon 6 parcel·la 108

Núm. de catàleg
Nivell de protecció

ET.008
A2

5. Grau de conservació del bé

5.1. Grau de conservació

Id Unitat	Altura màxima	Grau de conservació	Grau de conservació de la unitat
ET.008	3	10	6,5

Grau d'identificació de les estructures	Grau de conservació del Conjunt
1	3,75

5.2. Patologies

Patologies en estructures	Patologies o defectes en murs
Patologies o defectes en cobertes	Elements que distorsionen

5.3. Reformes i modificacions

5.3.1. Reformes i modificacions en el conjunt patrimonial

Modificació	Data de la modificació	Restauració	Data de la restauració

5.3.2. Reformes i modificacions en les unitats

Id Unitat	Modificació	Data	Id Unitat	Modificació	Data

5.4. Riscs que afecten al grau de conservació

Destrucció del coll o factors ambientals.

Cisterna de Son Fiol d'en March
Polígon 6 parcel·la 108

Núm. de catàleg
Nivell de protecció

ET.008
A2

6. Potencialitat del conjunt i valors a protegir

6.1. Potencialitat com element patrimonial visible

Monumentalitat del conjunt			
Altura màxima de les estructures	3		
Grau de conservació	10		
Superfície del conjunt	1	Mitjana de la monumentalitat	4,66
Grau de significació del bé			
HISTÒRICA			
Nivell d'informació històrica	1		
Nivell de valoració social	0		
ESTÈTICO-ARTÍSTICA			
Singularitat segons grup tipològic-formal	1		
Singularitat dins el grup tipològic	0		
Singularitat segons tècnica constructiva	0		
Singularitat en funció del material	0		
Altres particularitats	0	Mitjana de significació	0,75
Potencialitat educativa-informativa			
Valoració didàctica-formativa	0		
Valoració turística-divulgativa	1	Mitjana de potencialitat educativa-informativa	0,5
Accés			
Tipus d'accés	5		
Mitjà d'accés	2		
Adequació de l'accés	1		
Temps des de la via pública en vehicle	5		
Temps a peu des de la via pública	5	Mitjana de l'accés al conjunt	3,6
Condicionament del bé			
Condicionament i neteja	0		
Senyalització	0	Mitjana del condicionament	0
Interpretació del conjunt			
		Nivell d'interpretació	1
VALOR MITJÀ DE POTENCIALITAT COM A ELEMENT PATRIMONIAL VISITABLE		1,75	42,78%

Cisterna de Son Fiol d'en March
Polígon 6 parcel·la 108

Núm. de catàleg
Nivell de protecció

ET.008
A2

6.2 Valors a protegir

Elements i valors destacats a preservar

Protecció integral de la cisterna.

7. Referències Bibliogràfiques

8. Directrius d'intervenció

8.1. Intervencions preferents

Actuacions per evitar perills de degradació

Termini

Consolidació del coll

Llarg termini

Altres

Termini

8.2. Intervencions permeses

S'hauran de conservar íntegrament els elements destacats. En aquests elements únicament es permetran obres de conservació i restauració que no modifiquin ni la seva estructura ni els seus elements d'acabat.
Restauració, emprant la tècnica i materials originals

8.3. Usos permesos

Els originals.

Cisterna de Son Fiol d'en March
Polígon 6 parcel·la 108

Núm. de catàleg
Nivell de protecció

ET.008
A2

9. Documentació fotogràfica



10. Observacions

Cisterna
Polígon 7 parcel·la 524

Núm. de catàleg ET.009
Nivell de protecció A2

1. Nom i identificació del conjunt

Id ET.009	Nom Cisterna	Categoria Bé etnològic	Subcategoria Cisterna
Núm. catàleg CIM 	Núm. catàleg NNSS 	Nivell de protecció A2	Declaració BIC/BC
Marc cronològic Segle XX	Críteris de datació Materials	Estil o corrent 	Autoria Desconeguda
Ús original Cisterna	Ús actual Cisterna	Propietat Privada	
Unitats associades 		Conjunts associats 	
Data Catalogació 30-01-2012	Autora i treball de camp Antoni Pons	Data darrera revisió 	Revisió Ana García Peraire

2. Localització del conjunt

2.1. Entorn físic

Coordenades UTM ED50 X: Y:	Coordenades UTM ETRS89 X: 501438 Y: 4392826	
Localització del conjunt 	Municipi Llubí	Població
Polígon 7	Parcel·la 524	Identificació cadastral 07030A007005240000XA

2.2. Entorn biogeogràfic

Vegetació 	Recursos hídrics
----------------------	-----------------------------

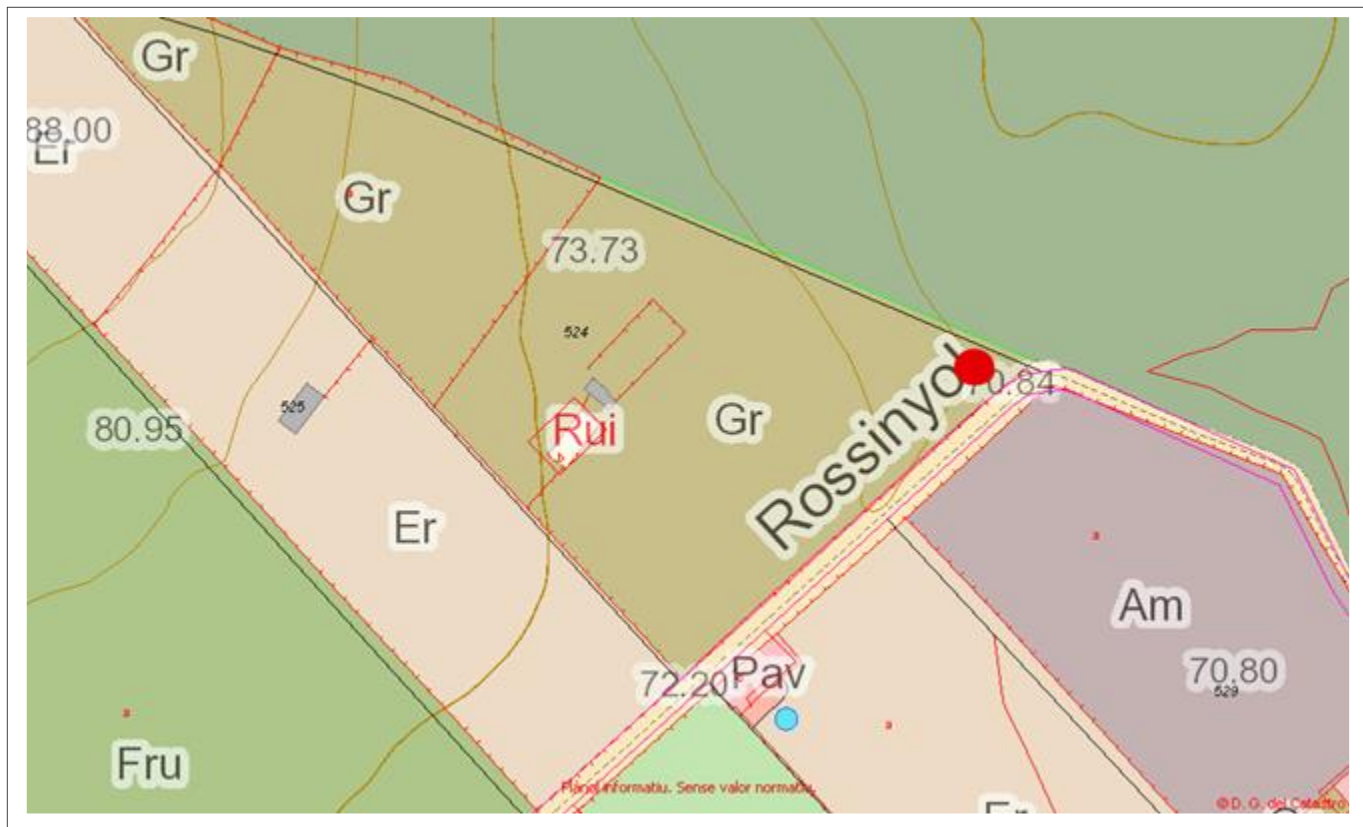
Cisterna
Polígon 7 parcel·la 524

Núm. de catàleg
Nivell de protecció

ET.009
A2

3. Documentació cartogràfica

3.1. Plànol de localització i delimitació del bé



4. Descripció del bé

4.1. Descripció global

Cisterna de secció circular referida de morter, amb un coll de planta Circular d'uns seixanta centímetres d'alt, fet de paredat en verd amb ampit inscrit a la circumferència. La junta de les pedres es plena de morter, i la part superior del coll té morter de grava.

4.2. Descripció de les unitats que integren el bé

Nom:

Descripció:

Cisterna
Polígon 7 parcel·la 524

Núm. de catàleg
Nivell de protecció

ET.009
A2

5. Grau de conservació del bé

5.1. Grau de conservació

Id Unitat	Altura màxima	Grau de conservació	Grau de conservació de la unitat
ET.009	3	9	6

Grau d'identificació de les estructures	Grau de conservació del Conjunt
1	3,5

5.2. Patologies

Patologies en estructures	Patologies o defectes en murs
	Alguna pedra de la darrera filada ha desaparegut
Patologies o defectes en cobertes	Elements que distorsionen
	Vegetació als voltants del coll

5.3. Reformes i modificacions

5.3.1. Reformes i modificacions en el conjunt patrimonial

Modificació	Data de la modificació	Restauració	Data de la restauració

5.3.2. Reformes i modificacions en les unitats

Id Unitat	Modificació	Data	Id Unitat	Modificació	Data

5.4. Riscs que afecten al grau de conservació

Factors ambientals, vegetació i destrucció del coll o del pou.

Cisterna
Polígon 7 parcel·la 524

Núm. de catàleg
Nivell de protecció

ET.009
A2

6. Potencialitat del conjunt i valors a protegir

6.1. Potencialitat com element patrimonial visible

Monumentalitat del conjunt			
Altura màxima de les estructures	3		
Grau de conservació	9		
Superfície del conjunt	1	Mitjana de la monumentalitat	4,33
Grau de significació del bé			
HISTÒRICA			
Nivell d'informació històrica	1		
Nivell de valoració social	0		
ESTÈTICO-ARTÍSTICA			
Singularitat segons grup tipològic-formal	1		
Singularitat dins el grup tipològic	0		
Singularitat segons tècnica constructiva	0		
Singularitat en funció del material	0		
Altres particularitats	0	Mitjana de significació	0,75
Potencialitat educativa-informativa			
Valoració didàctica-formativa	0		
Valoració turística-divulgativa	1	Mitjana de potencialitat educativa-informativa	0,5
Accés			
Tipus d'accés	5		
Mitjà d'accés	2		
Adequació de l'accés	1		
Temps des de la via pública en vehicle	5		
Temps a peu des de la via pública	5	Mitjana de l'accés al conjunt	3,6
Condicionament del bé			
Condicionament i neteja	0		
Senyalització	0	Mitjana del condicionament	0
Interpretació del conjunt			
		Nivell d'interpretació	1
VALOR MITJÀ DE POTENCIALITAT COM A ELEMENT PATRIMONIAL VISITABLE		1,69	41,32%

Cisterna
Polígon 7 parcel·la 524

Núm. de catàleg
Nivell de protecció

ET.009
A2

6.2 Valors a protegir

Elements i valors destacats a preservar

Protecció integral de la cisterna

7. Referències Bibliogràfiques

8. Directrius d'intervenció

8.1. Intervencions preferents

Actuacions per evitar perills de degradació

Termini

Consolidació del coll

Mig termini

Neteja de la vegetació

Curt termini

Altres

Termini

8.2. Intervencions permeses

S'hauran de conservar íntegrament els elements destacats. En aquests elements únicament es permetran obres de conservació i restauració que no modifiquin ni la seva estructura ni els seus elements d'acabat.

Restauració, emprant la tècnica i materials originals

8.3. Usos permesos

No es contemplen usos diferents al de dipòsit d'aigua

Cisterna
Polígon 7 parcel·la 524

Núm. de catàleg
Nivell de protecció

ET.009
A2

9. Documentació fotogràfica



10. Observacions

Diversos béns etnològics
Polígon 7 parcel·la 777

Núm. de catàleg ET.010
Nivell de protecció A2

1. Nom i identificació del conjunt

Id ET.010	Nom Diversos	Categoria Bé etnològic	Subcategoria Era, barraca, rotlle de sitja i aixopluc
Núm. catàleg CIM 	Núm. catàleg NNSS 	Nivell de protecció A2	Declaració BIC/BC
Marc cronològic Desconegut	Críteris de datació 	Estil o corrent 	Autoria Desconeguda
Ús original Era, habitatge temporal	Ús actual Cap	Propietat Privada	
Unitats associades J.003 (poblat i santuari); AC.194 (habitatge).		Conjunts associats 	
Data Catalogació 02-02-2012	Autora i treball de camp Antoni Pons	Data darrera revisió 	Revisió Ana García Peraire

2. Localització del conjunt

2.1. Entorn físic

Coordenades UTM ED50 X: Y:	Coordenades UTM ETRS89 a) Era X: 502151 Y: 4392789 b) Barraca X: 501938 Y: 4392889 c) Rotlle de sitja X: 501959 Y: 4392915	
Localització del conjunt 	Municipi Llubí	Població
Polígon 7	Parcel·la 777	Identificació cadastral 07030A007007770000XH

2.2. Entorn biogeogràfic

Vegetació Pins, ullastres, alzines i mates. També Vegetació baixa	Recursos hídrics
---	-----------------------------

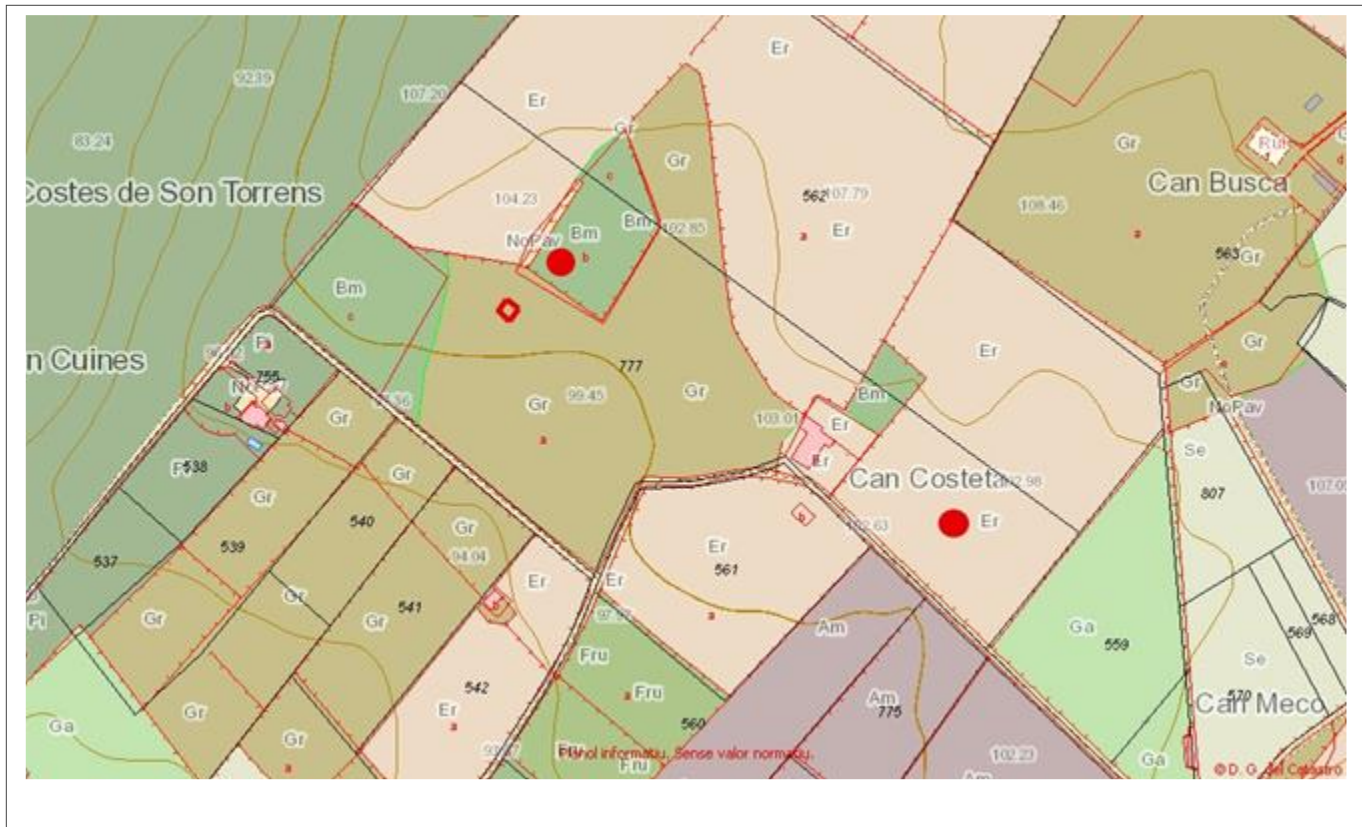
Diversos béns etnològics
Polígon 7 parcel·la 777

Núm. de catàleg
Nivell de protecció

ET.010
A2

3. Documentació cartogràfica

3.1. Plànol de localització i delimitació del bé



4. Descripció del bé

4.1. Descripció global

--

4.2. Descripció de les unitats que integren el bé

Era ET.010.1

Descripció: Era de planta circular de 18 metres de diàmetre en un lloc sense pendent. Es troba elevada per tota la circumferència amb una paret de pedra seca adobada de menys de dos metres, sense diferenciar la filada de dalt, que fa de rasant. El material és pedra viva calcària. Té reutilitzacions de grans blocs de pedra (veure fitxa J.003)

Nom: Barraca ET.010.2

Barraca de planta quadrada feta amb pedra seca, amb un portal amb llinda monolítica, amb volta d'aproximació i coberta a un aiguavés a partir d'un segon cos de pedra, superposat al quadrat inferior. La pedra es troba adobada al cos inferior i menys adobada al superior. El portal té brancals de pedres cantoneres de molta grandària. La coberta de la barraca té una teulada en molt mal estat de conservació (veure fitxa J.003).

Diversos béns etnològics
Polígon 7 parcel·la 777

Núm. de catàleg
Nivell de protecció

ET.010
A2

Aixoplucs?

Possibles aixoplucs que no ha estat possible localitzar. Es mantenen les fotografies que es varen fer l'any 2006 pel Consell de Mallorca sobre aquests elements.

Rotlle de sitja ET.010.3

Descripció: Restes d'un antic rotlle de sitja. Es conserven les pedres adobades que el delimiten, actualment encastades al terra. Es troba totalment coberta de vegetació. No es veu l'empedrat.

Diversos béns etnològics
Polígon 7 parcel·la 777

Núm. de catàleg
Nivell de protecció

ET.010
A2

5. Grau de conservació del bé

5.1. Grau de conservació

Id Unitat	Altura màxima	Grau de conservació	Grau de conservació de la unitat
ET.010.1	5	8	4.3
ET.010.2	5	8	6.5
ET.010.3	1	3	2

Grau d'identificació de les estructures
3

Grau de conservació del Conjunt
3,6

5.2. Patologies

Patologies en estructures
Mal estat de la part posterior de la barraca quadrada, amb esbaldrec de la paret externa

Patologies o defectes en murs
Mal estat de la rasant de l'era

Patologies o defectes en cobertes
Mal estat de la teulada de la barraca quadrada

Elements que distorsionen
Vegetació a sobre de tot el conjunt etnològic

5.3. Reformes i modificacions

5.3.1. Reformes i modificacions en el conjunt patrimonial

Modificació	Data de la modificació	Restauració	Data de la restauració

5.3.2. Reformes i modificacions en les unitats

Id Unitat	Modificació	Data	Id Unitat	Modificació	Data

5.4. Riscs que afecten al grau de conservació

Factors ambientals, vegetació, destrucció de les estructures.

Diversos béns etnològics
Polígon 7 parcel·la 777

Núm. de catàleg
Nivell de protecció

ET.010
A2

6. Potencialitat del conjunt i valors a protegir

6.1. Potencialitat com element patrimonial visible

Monumentalitat del conjunt			
Altura màxima de les estructures	3		
Grau de conservació	4		
Superfície del conjunt	2	Mitjana de la monumentalitat	3
Grau de significació del bé			
HISTÒRICA			
Nivell d'informació històrica	1		
Nivell de valoració social	0		
ESTÈTICO-ARTÍSTICA			
Singularitat segons grup tipològic-formal	1		
Singularitat dins el grup tipològic	1		
Singularitat segons tècnica constructiva	1		
Singularitat en funció del material	0		
Altres particularitats	1	Mitjana de significació	2,25
Potencialitat educativa-informativa			
Valoració didàctica-formativa	1		
Valoració turística-divulgativa	1	Mitjana de potencialitat educativa-informativa	1
Accés			
Tipus d'accés	3		
Mitjà d'accés	2		
Adequació de l'accés	1		
Temps des de la via pública en vehicle	5		
Temps a peu des de la via pública	5	Mitjana de l'accés al conjunt	3,2
Condicionament del bé			
Condicionament i neteja	0		
Senyalització	0	Mitjana del condicionament	0
Interpretació del conjunt			
		Nivell d'interpretació	1
VALOR MITJÀ DE POTENCIALITAT COM A ELEMENT PATRIMONIAL VISITABLE		1,74	42,54%

Diversos béns etnològics
Polígon 7 parcel·la 777

Núm. de catàleg
Nivell de protecció

ET.010
A2

6.2 Valors a protegir

Elements i valors destacats a preservar

Protecció integral de l'era, les dues barraques i els aixoplucs. Els bens queden condicionats també a la protecció arqueològica de la fitxa J003, ja que es troben dins la delimitació del jaciment.

7. Referències Bibliogràfiques

8. Directrius d'intervenció

8.1. Intervencions preferents

Actuacions per evitar perills de degradació	Termini
Eliminació de la vegetació del conjunt	Curt termini
Restauració de la teulada de la barraca quadrada	Curt termini
Consolidació barraca irregular	Curt termini
Altres	Termini

8.2. Intervencions permeses

S'hauran de conservar íntegrament els elements destacats. En aquests elements únicament es permetran obres de conservació i restauració que no modifiquin ni la seva estructura ni els seus elements d'acabat.
Restauració, emprant la tècnica i materials originals

8.3. Usos permesos

No es contemplen usos diferents als originals

Diversos béns etnològics
Polígon 7 parcel·la 777

Núm. de catàleg
Nivell de protecció

ET.010
A2

9. Documentació fotogràfica



10. Observacions

Era de batre
Polígon 3 parcel·la 266

Núm. de catàleg ET.011
Nivell de protecció A2

1. Nom i identificació del conjunt

Id ET.011	Nom Era de batre	Categoria Bé etnològic	Subcategoria Era
Núm. catàleg CIM	Núm. catàleg NNSS	Nivell de protecció A2	Declaració BIC/BC
Marc cronològic Desconegut	Críteris de datació	Estil o corrent	Autoria Desconeguda
Ús original Era de batre	Ús actual Cap	Propietat Privada	
Unitats associades		Conjunts associats	
Data Catalogació 23-01-2012	Autora i treball de camp Antoni Pons	Data darrera revisió	Revisió Ana García Peraire

2. Localització del conjunt

2.1. Entorn físic

Coordenades UTM ED50 X: Y:	Coordenades UTM ETRS89 X: 500641 Y: 4395632	
Localització del conjunt	Municipi Llubí	Població
Polígon 3	Parcel·la 266	Identificació cadastral 07030A003002660000XW

2.2. Entorn biogeogràfic

Vegetació Vegetació baixa a sobre de l'era	Recursos hídrics
--	-------------------------

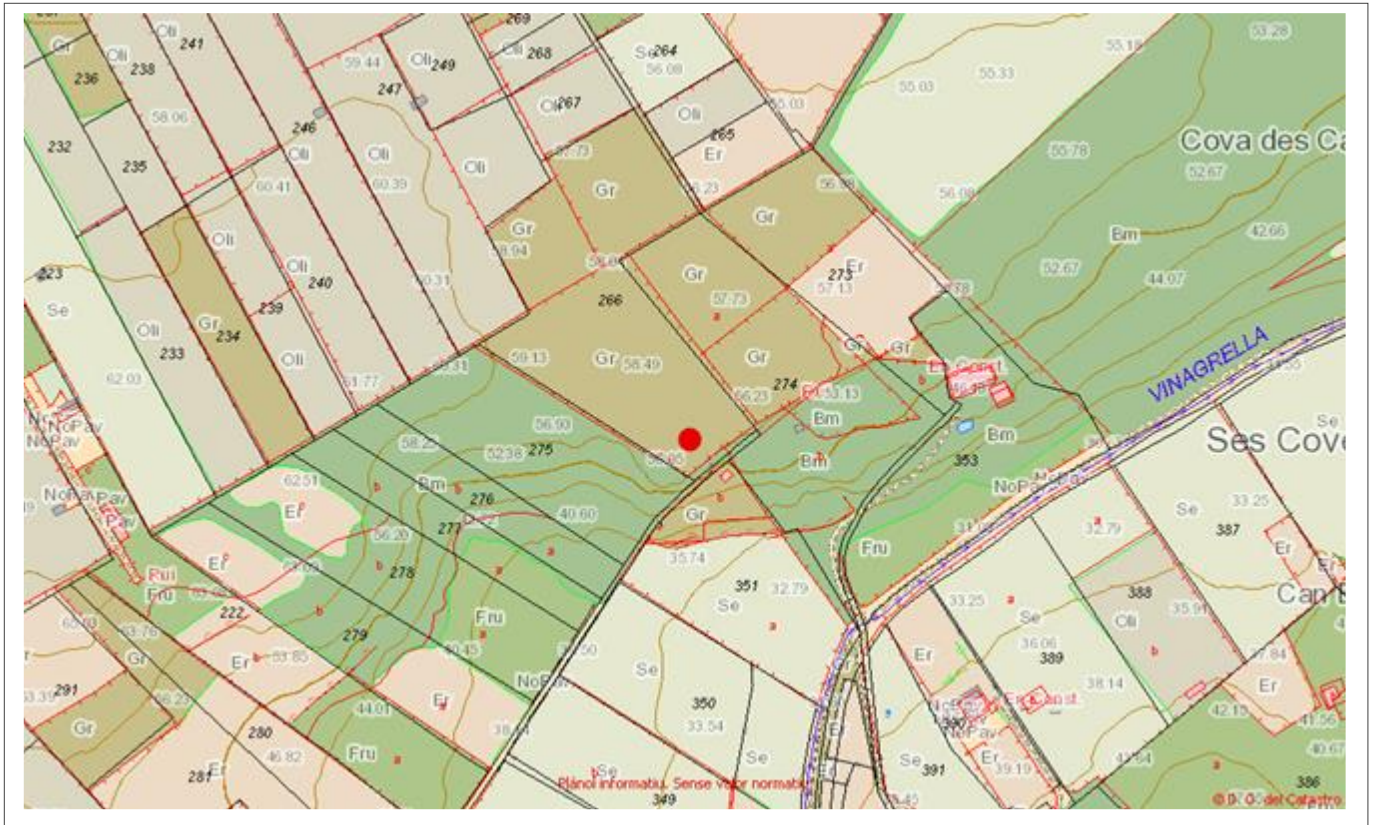
Era de batre
Polígon 3 parcel·la 266

Núm. de catàleg
Nivell de protecció

ET.011
A2

3. Documentació cartogràfica

3.1. Plànol de localització i delimitació del bé



4. Descripció del bé

4.1. Descripció global

Era de planta circular de 13 metres de diàmetre en un lloc sense pendent. Es troba elevada per tota la circumferència amb una paret de pedra seca adobada de menys de cinquanta centímetres d'alt de mitja, acabada amb una filada de pedra irregular a mode de rasant. El material és pedra viva calcària.

4.2. Descripció de les unitats que integren el bé

Nom:

Descripció:

Era de batre
Polígon 3 parcel·la 266

Núm. de catàleg
Nivell de protecció

ET.011
A2

5. Grau de conservació del bé

5.1. Grau de conservació

Id Unitat	Altura màxima	Grau de conservació	Grau de conservació de la unitat
ET.011	1	5	3

Grau d'identificació de les estructures	Grau de conservació del Conjunt
1	2

5.2. Patologies

Patologies en estructures	Patologies o defectes en murs
Part de la paret seca de l'era es troba esbaldregada	

Patologies o defectes en cobertes	Elements que distorsionen
	Vegetació a sobre i als voltants de l'era

5.3. Reformes i modificacions

5.3.1. Reformes i modificacions en el conjunt patrimonial

Modificació	Data de la modificació	Restauració	Data de la restauració

5.3.2. Reformes i modificacions en les unitats

Id Unitat	Modificació	Data	Id Unitat	Modificació	Data

5.4. Riscs que afecten al grau de conservació

Deteriorament general per manca d'ús, vegetació, eliminació de l'estructura pel llaurat de la zona, factors ambientals.

Era de batre
Polígon 3 parcel·la 266

Núm. de catàleg
Nivell de protecció

ET.011
A2

6. Potencialitat del conjunt i valors a protegir

6.1. Potencialitat com element patrimonial visible

Monumentalitat del conjunt			
Altura màxima de les estructures	1		
Grau de conservació	5		
Superfície del conjunt	1	Mitjana de la monumentalitat	2,33
Grau de significació del bé			
HISTÒRICA			
Nivell d'informació històrica	1		
Nivell de valoració social	0		
ESTÈTICO-ARTÍSTICA			
Singularitat segons grup tipològic-formal	1		
Singularitat dins el grup tipològic	0		
Singularitat segons tècnica constructiva	0		
Singularitat en funció del material	0		
Altres particularitats	0	Mitjana de significació	0,75
Potencialitat educativa-informativa			
Valoració didàctica-formativa	1		
Valoració turística-divulgativa	0	Mitjana de potencialitat educativa-informativa	0,5
Accés			
Tipus d'accés	3		
Mitjà d'accés	2		
Adequació de l'accés	1		
Temps des de la via pública en vehicle	4		
Temps a peu des de la via pública	5	Mitjana de l'accés al conjunt	3
Condicionament del bé			
Condicionament i neteja	0		
Senyalització	0	Mitjana del condicionament	0
Interpretació del conjunt			
		Nivell d'interpretació	1
VALOR MITJÀ DE POTENCIALITAT COM A ELEMENT PATRIMONIAL VISITABLE		1,26	30,80%

Era de batre
Polígon 3 parcel·la 266

Núm. de catàleg
Nivell de protecció

ET.011
A2

6.2 Valors a protegir

Elements i valors destacats a preservar

Protecció integral de l'era.

7. Referències Bibliogràfiques

8. Directrius d'intervenció

8.1. Intervencions preferents

Actuacions per evitar perills de degradació

Termini

Restauració de l'estructura de pedra en sec

Curt termini

Eliminació de vegetació superior i pedreny

Curt termini

Altres

Termini

8.2. Intervencions permeses

S'hauran de conservar íntegrament els elements destacats. En aquests elements únicament es permetran obres de conservació i restauració que no modifiquin ni la seva estructura ni els seus elements d'acabat.
Restauració de l'era amb la tècnica de pedra en sec.

8.3. Usos permesos

Els originals.

Era de batre
Polígon 3 parcel·la 266

Núm. de catàleg
Nivell de protecció

ET.011
A2

9. Documentació fotogràfica



10. Observacions

Era de batre
Polígon 3 parcel·la 367

Núm. de catàleg ET.012
Nivell de protecció A2

1. Nom i identificació del conjunt

Id ET.012	Nom Era de batre	Categoria Bé etnològic	Subcategoria Era
Núm. catàleg CIM	Núm. catàleg NNSS	Nivell de protecció A2	Declaració BIC/BC
Marc cronològic Desconegut	Críteris de datació	Estil o corrent	Autoria Desconeguda
Ús original Era de batre	Ús actual Cap	Propietat Privada	
Unitats associades ET.076 (paret seca)		Conjunts associats	
Data Catalogació 09-01-2012	Autora i treball de camp Antoni Pons	Data darrera revisió	Revisió Ana García Peraire

2. Localització del conjunt

2.1. Entorn físic

Coordenades UTM ED50 X: Y:	Coordenades UTM ETRS89 X: 501055 Y: 4395415	
Localització del conjunt	Municipi Llubí	Població
Polígon 3	Parcel·la 367	Identificació cadastral 07030A003003670000XG

2.2. Entorn biogeogràfic

Vegetació	Recursos hídrics

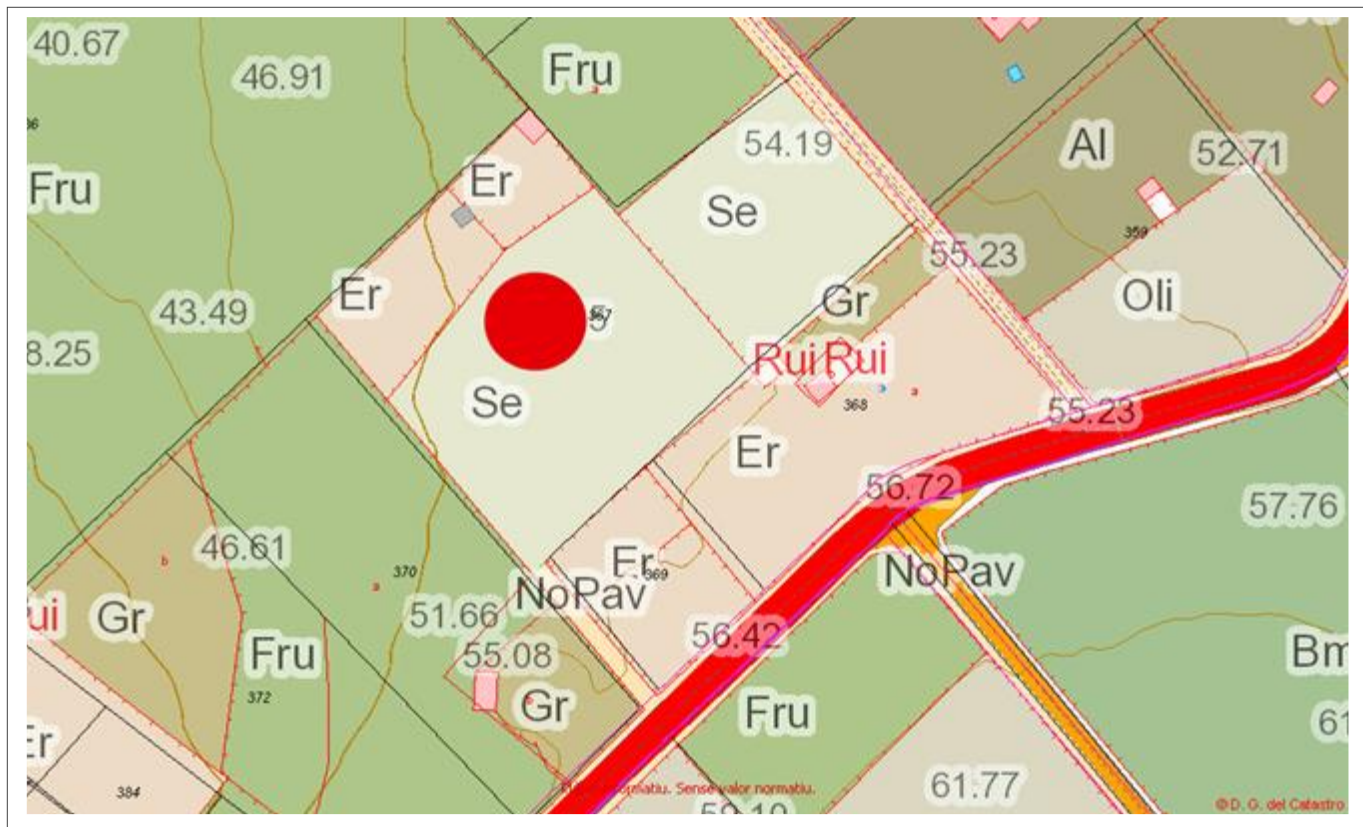
Era de batre
Polígon 3 parcel·la 367

Núm. de catàleg
Nivell de protecció

ET.012
A2

3. Documentació cartogràfica

3.1. Plànol de localització i delimitació del bé



4. Descripció del bé

4.1. Descripció global

Era de planta circular de 19 metres de diàmetre en un espai amb pendent. Es troba elevada a casi tota la circumferència amb una paret de pedra seca de 1,9 metres a la part més alta. La pedra és petita i es troba poc adobada. Gran part de l'era es troba acabada per una doble corona de pedra regular, adobada i col·locada de pla. La resta de la circumferència té una corona simple. La filada superior de la corona es troba amb la coa de les pedres fent pendent cap a l'interior per evitar que surti el gra. El material és pedra viva calcària.

4.2. Descripció de les unitats que integren el bé

Nom:

Descripció:

Era de batre
Polígon 3 parcel·la 367

Núm. de catàleg ET.012
Nivell de protecció A2

5. Grau de conservació del bé

5.1. Grau de conservació

Id Unitat	Altura màxima	Grau de conservació	Grau de conservació de la unitat
ET.012	4	6	5
Grau d'identificació de les estructures		Grau de conservació del Conjunt	
1		3	

5.2. Patologies

Patologies en estructures	Patologies o defectes en murs
Patologies o defectes en cobertes	Elements que distorsionen
	Vegetació a sobre de l'era

5.3. Reformes i modificacions

5.3.1. Reformes i modificacions en el conjunt patrimonial

Modificació	Data de la modificació	Restauració	Data de la restauració

5.3.2. Reformes i modificacions en les unitats

Id Unitat	Modificació	Data	Id Unitat	Modificació	Data

5.4. Riscs que afecten al grau de conservació

Deteriorament general per manca d'ús, vegetació, eliminació de l'estructura per llaurat de la zona, factors ambientals.

Era de batre
Polígon 3 parcel·la 367

Núm. de catàleg
Nivell de protecció

ET.012
A2

6. Potencialitat del conjunt i valors a protegir

6.1. Potencialitat com element patrimonial visible

Monumentalitat del conjunt			
Altura màxima de les estructures	4		
Grau de conservació	6		
Superfície del conjunt	2	Mitjana de la monumentalitat	4
Grau de significació del bé			
HISTÒRICA			
Nivell d'informació històrica	1		
Nivell de valoració social	0		
ESTÈTICO-ARTÍSTICA			
Singularitat segons grup tipològic-formal	1		
Singularitat dins el grup tipològic	0		
Singularitat segons tècnica constructiva	1		
Singularitat en funció del material	0		
Altres particularitats	0	Mitjana de significació	1,25
Potencialitat educativa-informativa			
Valoració didàctica-formativa	1		
Valoració turística-divulgativa	0	Mitjana de potencialitat educativa-informativa	0,5
Accés			
Tipus d'accés	3		
Mitjà d'accés	4		
Adequació de l'accés	1		
Temps des de la via pública en vehicle	5		
Temps a peu des de la via pública	5	Mitjana de l'accés al conjunt	3,6
Condicionament del bé			
Condicionament i neteja	0		
Senyalització	0	Mitjana del condicionament	0
Interpretació del conjunt			
		Nivell d'interpretació	1
VALOR MITJÀ DE POTENCIALITAT COM A ELEMENT PATRIMONIAL VISITABLE		1,72	42,05%

Era de batre
Polígon 3 parcel·la 367

Núm. de catàleg
Nivell de protecció

ET.012
A2

6.2 Valors a protegir

Elements i valors destacats a preservar

Protecció integral de l'era.

7. Referències Bibliogràfiques

8. Directrius d'intervenció

8.1. Intervencions preferents

Actuacions per evitar perills de degradació

Termini

Restauració de l'estructura de pedra en sec

Llarg termini

Eliminació de vegetació superior i pedreny

Curt termini

Altres

Termini

8.2. Intervencions permeses

S'hauran de conservar íntegrament els elements destacats. En aquests elements únicament es permetran obres de conservació i restauració que no modifiquin ni la seva estructura ni els seus elements d'acabat.
Restauració de l'era amb la tècnica de pedra en sec.

8.3. Usos permesos

Els originals.

Era de batre
Polígon 3 parcel·la 367

Núm. de catàleg
Nivell de protecció

ET.012
A2

9. Documentació fotogràfica



10. Observacions

Era de batre
Polígon 3 parcel·la 369

Núm. de catàleg ET.013
Nivell de protecció A2

1. Nom i identificació del conjunt

Id ET.013	Nom Era de batre	Categoria Bé etnològic	Subcategoria Era
Núm. catàleg CIM 	Núm. catàleg NNSS 	Nivell de protecció A2	Declaració BIC/BC
Marc cronològic Desconegut	Críteris de datació 	Estil o corrent 	Autoria Desconeguda
Ús original Era de batre	Ús actual Cap	Propietat Privada	
Unitats associades ET.076 (paret seca)		Conjunts associats 	
Data Catalogació 09-01-2012	Autora i treball de camp Antoni Pons	Data darrera revisió 	Revisió Ana García Peraire

2. Localització del conjunt

2.1. Entorn físic

Coordenades UTM ED50 X: Y:	Coordenades UTM ETRS89 X: 501074 Y: 4395362	
Localització del conjunt Camí de Ses Coves	Municipi Llubí	Població
Polígon 3	Parcel·la 369	Identificació cadastral 07030A003003690000XP

2.2. Entorn biogeogràfic

Vegetació Ullastres	Recursos hídrics
-------------------------------	-----------------------------

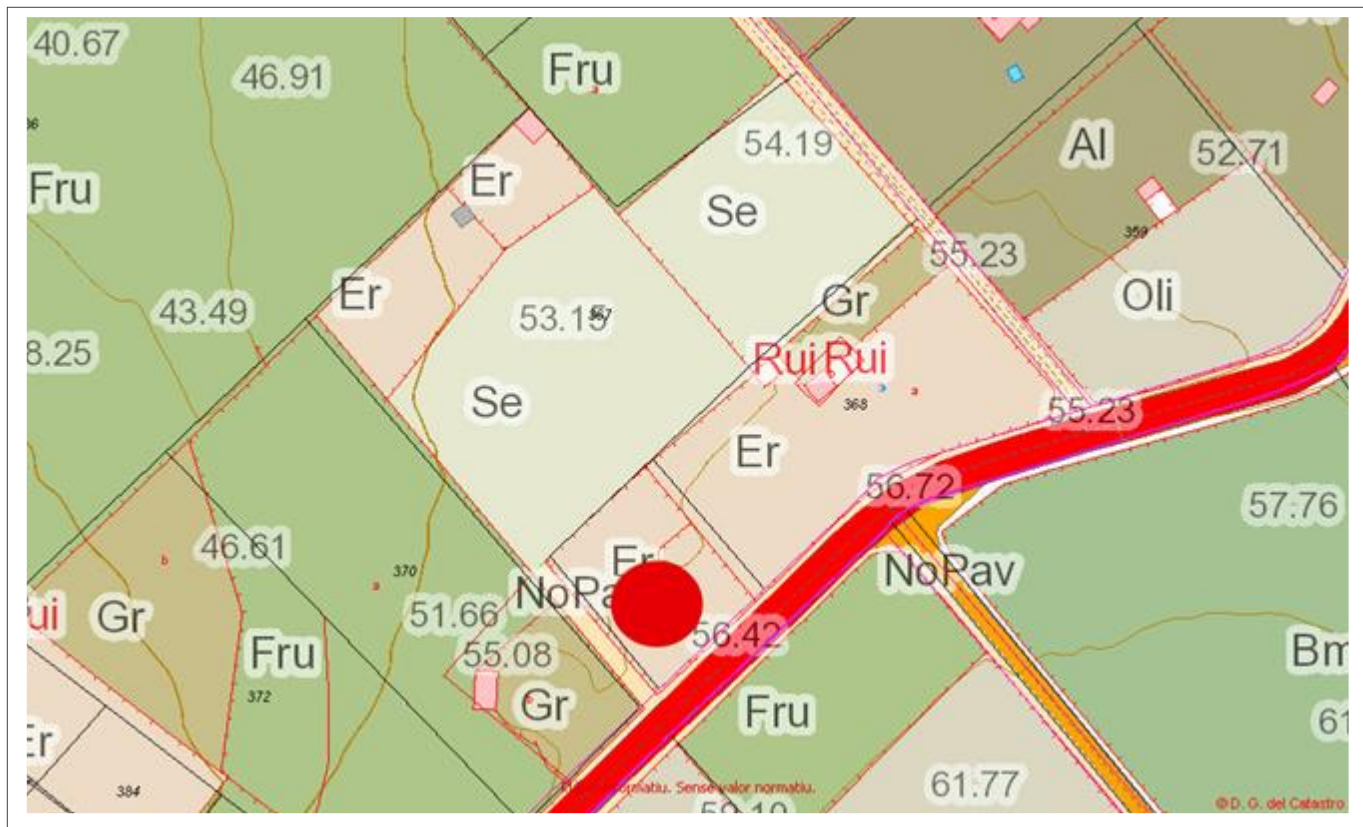
Era de batre
Polígon 3 parcel·la 369

Núm. de catàleg
Nivell de protecció

ET.013
A2

3. Documentació cartogràfica

3.1. Plànol de localització i delimitació del bé



4. Descripció del bé

4.1. Descripció global

Era de planta circular de 20 metres de diàmetre en un espai amb pendent. Es troba elevada a la meitat de la circumferència amb una paret de pedra seca de 2 metres a la part més alta. La pedra és petita i es troba poc adobada. La filada de dalt es d'encadenat replomat de de pedra irregular, poc adobada i col·locada de fil. El material és pedra viva calcària.

4.2. Descripció de les unitats que integren el bé

Nom:

Descripció:

Era de batre
Polígon 3 parcel·la 369

Núm. de catàleg
Nivell de protecció

ET.013
A2

5. Grau de conservació del bé

5.1. Grau de conservació

Id Unitat	Altura màxima	Grau de conservació	Grau de conservació de la unitat
ET.013	5	6	5,5

Grau d'identificació de les estructures	Grau de conservació del Conjunt
1	3,2

5.2. Patologies

Patologies en estructures	Patologies o defectes en murs
Patologies o defectes en cobertes	Elements que distorsionen
	Vegetació a sobre de l'era

5.3. Reformes i modificacions

5.3.1. Reformes i modificacions en el conjunt patrimonial

Modificació	Data de la modificació	Restauració	Data de la restauració

5.3.2. Reformes i modificacions en les unitats

Id Unitat	Modificació	Data	Id Unitat	Modificació	Data

5.4. Riscs que afecten al grau de conservació

Deteriorament general per manca d'ús, vegetació, eliminació de l'estructura per llaurat de la zona, factors ambientals.

Era de batre
Polígon 3 parcel·la 369

Núm. de catàleg
Nivell de protecció

ET.013
A2

6. Potencialitat del conjunt i valors a protegir

6.1. Potencialitat com element patrimonial visible

Monumentalitat del conjunt			
Altura màxima de les estructures	5		
Grau de conservació	6		
Superfície del conjunt	2	Mitjana de la monumentalitat	4,33
Grau de significació del bé			
HISTÒRICA			
Nivell d'informació històrica	1		
Nivell de valoració social	0		
ESTÈTICO-ARTÍSTICA			
Singularitat segons grup tipològic-formal	1		
Singularitat dins el grup tipològic	0		
Singularitat segons tècnica constructiva	0		
Singularitat en funció del material	0		
Altres particularitats	0	Mitjana de significació	0,75
Potencialitat educativa-informativa			
Valoració didàctica-formativa	1		
Valoració turística-divulgativa	0	Mitjana de potencialitat educativa-informativa	0,5
Accés			
Tipus d'accés	5		
Mitjà d'accés	4		
Adequació de l'accés	1		
Temps des de la via pública en vehicle	5		
Temps a peu des de la via pública	5	Mitjana de l'accés al conjunt	4
Condicionament del bé			
Condicionament i neteja	0		
Senyalització	0	Mitjana del condicionament	0
Interpretació del conjunt			
		Nivell d'interpretació	1
VALOR MITJÀ DE POTENCIALITAT COM A ELEMENT PATRIMONIAL VISITABLE		1,76	43,03%

Era de batre
Polígon 3 parcel·la 369

Núm. de catàleg
Nivell de protecció

ET.013
A2

6.2 Valors a protegir

Elements i valors destacats a preservar

Protecció integral de l'era.

7. Referències Bibliogràfiques

8. Directrius d'intervenció

8.1. Intervencions preferents

Actuacions per evitar perills de degradació

Termini

Restauració de l'estructura de pedra en sec

Llarg termini

Eliminació de vegetació superior i arbres propers al mur de l'era

Mig termini

Altres

Termini

8.2. Intervencions permeses

S'hauran de conservar íntegrament els elements destacats. En aquests elements únicament es permetran obres de conservació i restauració que no modifiquin ni la seva estructura ni els seus elements d'acabat.
Restauració de l'era amb la tècnica de pedra en sec.

8.3. Usos permesos

Els originals.

Era de batre
Polígon 3 parcel·la 369

Núm. de catàleg
Nivell de protecció

ET.013
A2

9. Documentació fotogràfica



10. Observacions

Era de batre
Polígon 3 parcel·la 379

Núm. de catàleg ET.014
Nivell de protecció A2

1. Nom i identificació del conjunt

Id ET.014	Nom Era de batre	Categoria Bé etnològic	Subcategoria Era
Núm. catàleg CIM 	Núm. catàleg NNSS 	Nivell de protecció A2	Declaració BIC/BC
Marc cronològic Desconegut	Críteris de datació 	Estil o corrent 	Autoria Desconeguda
Ús original Era de batre	Ús actual Cap	Propietat Privada	
Unitats associades ET.076 (paret seca)		Conjunts associats 	
Data Catalogació 09-01-2012	Autora i treball de camp Antoni Pons	Data darrera revisió 	Revisió Ana García Peraire

2. Localització del conjunt

2.1. Entorn físic

Coordenades UTM ED50 X: Y:	Coordenades UTM ETRS89 X: 500932 Y: 4395289	
Localització del conjunt 	Municipi Llubí	Població
Polígon 3	Parcel·la 379	Identificació cadastral 07030A003003790000XR

2.2. Entorn biogeogràfic

Vegetació 	Recursos hídrics
----------------------	-----------------------------

Era de batre
Polígon 3 parcel·la 379

Núm. de catàleg
Nivell de protecció

ET.014
A2

3. Documentació cartogràfica

3.1. Plànol de localització i delimitació del bé



4. Descripció del bé

4.1. Descripció global

Era de planta circular de 20 metres de diàmetre en un lloc amb poc pendent. Es troba elevada per tota la circumferència amb una paret de pedra seca poc adobada de no més de sis filades, amb una filada de dalt de pedra més regular i de major grandària. El material és pedra viva calcària.

4.2. Descripció de les unitats que integren el bé

Nom:

Descripció:

Era de batre
Polígon 3 parcel·la 379

Núm. de catàleg
Nivell de protecció

ET.014
A2

5. Grau de conservació del bé

5.1. Grau de conservació

Id Unitat	Altura màxima	Grau de conservació	Grau de conservació de la unitat
ET.014	2	6	4

Grau d'identificació de les estructures	Grau de conservació del Conjunt
1	2,5

5.2. Patologies

Patologies en estructures	Patologies o defectes en murs
	Diversos esbaldrecs que no arriben a l'assentada. Filada de dalt en molt mal estat de conservació

Patologies o defectes en cobertes	Elements que distorsionen
	Vegetació i blocs de pedra a sobre de l'era

5.3. Reformes i modificacions

5.3.1. Reformes i modificacions en el conjunt patrimonial

Modificació	Data de la modificació	Restauració	Data de la restauració

5.3.2. Reformes i modificacions en les unitats

Id Unitat	Modificació	Data	Id Unitat	Modificació	Data

5.4. Riscs que afecten al grau de conservació

Deteriorament general per manca d'ús, vegetació, eliminació de l'estructura per llaurat de la zona, factors ambientals.

Era de batre
Polígon 3 parcel·la 379

Núm. de catàleg
Nivell de protecció

ET.014
A2

6. Potencialitat del conjunt i valors a protegir

6.1. Potencialitat com element patrimonial visible

Monumentalitat del conjunt			
Altura màxima de les estructures	2		
Grau de conservació	6		
Superfície del conjunt	2	Mitjana de la monumentalitat	3,33
Grau de significació del bé			
HISTÒRICA			
Nivell d'informació històrica	1		
Nivell de valoració social	0		
ESTÈTICO-ARTÍSTICA			
Singularitat segons grup tipològic-formal	1		
Singularitat dins el grup tipològic	0		
Singularitat segons tècnica constructiva	0		
Singularitat en funció del material	0		
Altres particularitats	0	Mitjana de significació	0,75
Potencialitat educativa-informativa			
Valoració didàctica-formativa	1		
Valoració turística-divulgativa	0	Mitjana de potencialitat educativa-informativa	0,5
Accés			
Tipus d'accés	3		
Mitjà d'accés	4		
Adequació de l'accés	1		
Temps des de la via pública en vehicle	5		
Temps a peu des de la via pública	5	Mitjana de l'accés al conjunt	3,6
Condicionament del bé			
Condicionament i neteja	0		
Senyalització	0	Mitjana del condicionament	0
Interpretació del conjunt			
		Nivell d'interpretació	1
VALOR MITJÀ DE POTENCIALITAT COM A ELEMENT PATRIMONIAL VISITABLE		1,36	33,25%

Era de batre
Polígon 3 parcel·la 379

Núm. de catàleg
Nivell de protecció

ET.014
A2

6.2 Valors a protegir

Elements i valors destacats a preservar

Protecció integral de l'era.

7. Referències Bibliogràfiques

8. Directrius d'intervenció

8.1. Intervencions preferents

Actuacions per evitar perills de degradació

Termini

Restauració de l'estructura de pedra en sec

Llarg termini

Eliminació de vegetació superior i pedreny

Mig termini

Altres

Termini

8.2. Intervencions permeses

S'hauran de conservar íntegrament els elements destacats. En aquests elements únicament es permetran obres de conservació i restauració que no modifiquin ni la seva estructura ni els seus elements d'acabat.
Restauració de l'era amb la tècnica de pedra en sec.

8.3. Usos permesos

Els originals.

Era de batre
Polígon 3 parcel·la 379

Núm. de catàleg
Nivell de protecció

ET.014
A2

9. Documentació fotogràfica



10. Observacions

Era de batre
Polígon 4 parcel·la 583

Núm. de catàleg ET.015
Nivell de protecció A2

1. Nom i identificació del conjunt

Id ET.015	Nom Era de batre	Categoria Bé etnològic	Subcategoria Era
Núm. catàleg CIM 	Núm. catàleg NNSS 	Nivell de protecció A2	Declaració BIC/BC
Marc cronològic Desconegut	Críteris de datació 	Estil o corrent 	Autoria Desconeguda
Ús original Era de batre	Ús actual Cap	Propietat Privada	
Unitats associades ET.076 (paret seca)		Conjunts associats 	
Data Catalogació 09-01-2012	Autora i treball de camp Antoni Pons	Data darrera revisió 	Revisió Ana García Peraire

2. Localització del conjunt

2.1. Entorn físic

Coordenades UTM ED50 X: Y:	Coordenades UTM ETRS89 X: 501027 Y: 4395250	
Localització del conjunt 	Municipi Llubí	Població
Polígon 4	Parcel·la 583	Identificació cadastral 07030A004005830000XD

2.2. Entorn biogeogràfic

Vegetació 	Recursos hídrics
----------------------	-----------------------------

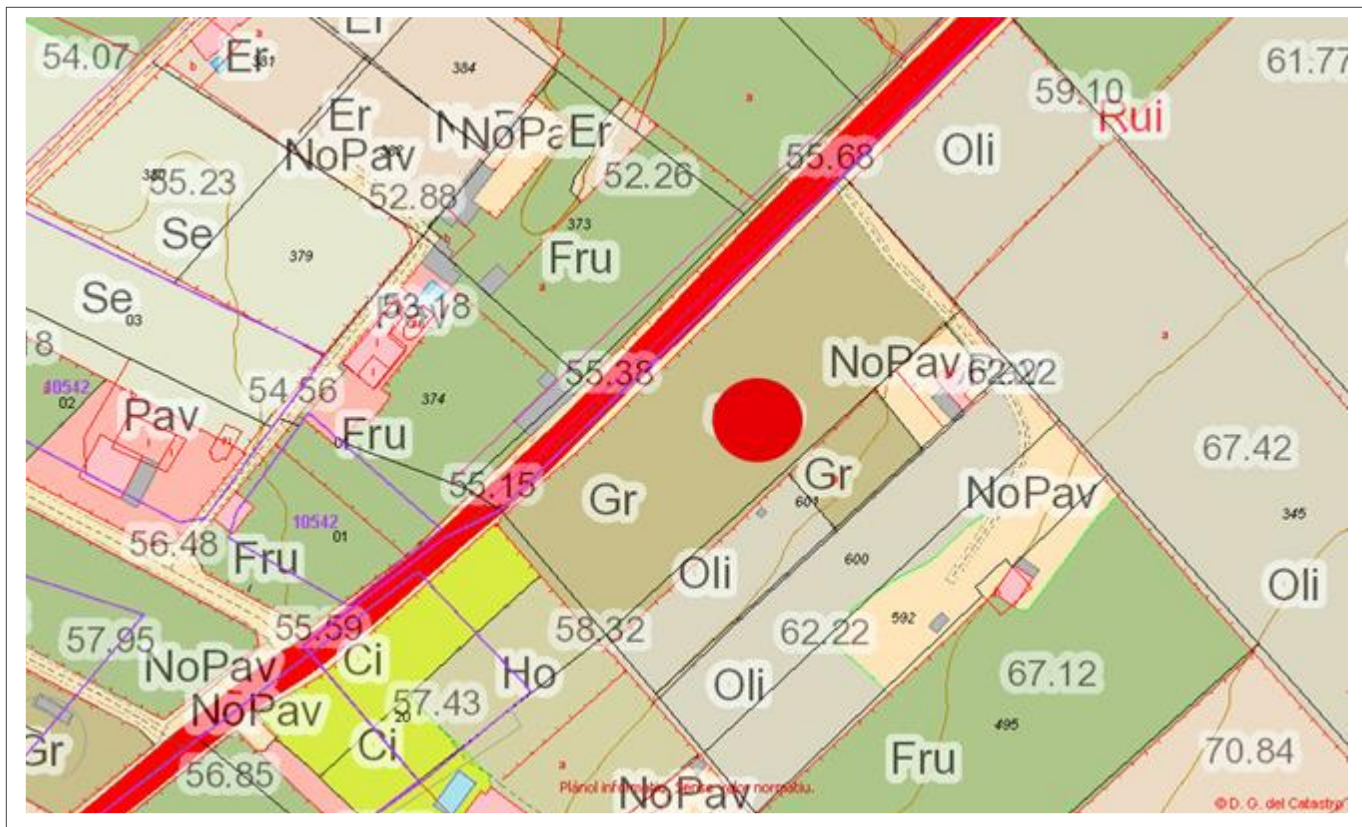
Era de batre
Polígon 4 parcel·la 583

Núm. de catàleg
Nivell de protecció

ET.015
A2

3. Documentació cartogràfica

3.1. Plànol de localització i delimitació del bé



4. Descripció del bé

4.1. Descripció global

Era de planta circular de 16 metres de diàmetre en un espai amb pendent. Es troba elevada a tota la circumferència amb una paret de pedra seca de més de 2 metres a la part més alta. La pedra és petita i es troba poc adobada. Es troba acabada per un filada d'adalt de pedra regular, adobada i col·locada de fil. Hi ha un petit aixopluc sota la pròpia era de poca profunditat per guardar les eines, amb uns brancals de pedres cantoneres adobades i coberta amb dues pedres apuntades. El material és pedra viva calcària.

4.2. Descripció de les unitats que integren el bé

Nom:

Descripció:

Era de batre
Polígon 4 parcel·la 583

Núm. de catàleg
Nivell de protecció

ET.015
A2

5. Grau de conservació del bé

5.1. Grau de conservació

Id Unitat	Altura màxima	Grau de conservació	Grau de conservació de la unitat
ET.015	5	6	5,5

Grau d'identificació de les estructures	Grau de conservació del Conjunt
1	3,2

5.2. Patologies

Patologies en estructures	Patologies o defectes en murs
Patologies o defectes en cobertes	Elements que distorsionen
	Vegetació a sobre de l'era

5.3. Reformes i modificacions

5.3.1. Reformes i modificacions en el conjunt patrimonial

Modificació	Data de la modificació	Restauració	Data de la restauració

5.3.2. Reformes i modificacions en les unitats

Id Unitat	Modificació	Data	Id Unitat	Modificació	Data

5.4. Riscs que afecten al grau de conservació

Vegetació, deteriorament general per manca d'ús, factors ambientals, esbaldrecs.

Era de batre
Polígon 4 parcel·la 583

Núm. de catàleg
Nivell de protecció

ET.015
A2

6. Potencialitat del conjunt i valors a protegir

6.1. Potencialitat com element patrimonial visible

Monumentalitat del conjunt			
Altura màxima de les estructures	5		
Grau de conservació	6		
Superfície del conjunt	2	Mitjana de la monumentalitat	4,33
Grau de significació del bé			
HISTÒRICA			
Nivell d'informació històrica	1		
Nivell de valoració social	0		
ESTÈTICO-ARTÍSTICA			
Singularitat segons grup tipològic-formal	1		
Singularitat dins el grup tipològic	0		
Singularitat segons tècnica constructiva	1		
Singularitat en funció del material	0		
Altres particularitats	0	Mitjana de significació	1,25
Potencialitat educativa-informativa			
Valoració didàctica-formativa	1		
Valoració turística-divulgativa	0	Mitjana de potencialitat educativa-informativa	0,5
Accés			
Tipus d'accés	5		
Mitjà d'accés	4		
Adequació de l'accés	1		
Temps des de la via pública en vehicle	5		
Temps a peu des de la via pública	5	Mitjana de l'accés al conjunt	4
Condicionament del bé			
Condicionament i neteja	0		
Senyalització	0	Mitjana del condicionament	0
Interpretació del conjunt			
		Nivell d'interpretació	1
VALOR MITJÀ DE POTENCIALITAT COM A ELEMENT PATRIMONIAL VISITABLE		1,84	44,98%

Era de batre
Polígon 4 parcel·la 583

Núm. de catàleg
Nivell de protecció

ET.015
A2

6.2 Valors a protegir

Elements i valors destacats a preservar

Protecció integral de l'era.

7. Referències Bibliogràfiques

8. Directrius d'intervenció

8.1. Intervencions preferents

Actuacions per evitar perills de degradació

Termini

Restauració de l'estructura de pedra en sec

Llarg termini

Eliminació de vegetació superior

Mig termini

Altres

Termini

8.2. Intervencions permeses

S'hauran de conservar íntegrament els elements destacats. En aquests elements únicament es permetran obres de conservació i restauració que no modifiquin ni la seva estructura ni els seus elements d'acabat.
Restauració de l'era amb la tècnica de pedra en sec.

8.3. Usos permesos

Els originals.

Era de batre
Polígon 4 parcel·la 583

Núm. de catàleg
Nivell de protecció

ET.015
A2

9. Documentació fotogràfica



10. Observacions

Era de batre
Polígon 5 parcel·la 2

Núm. de catàleg ET.016
Nivell de protecció A2

1. Nom i identificació del conjunt

Id ET.016	Nom Era de batre	Categoria Bé etnològic	Subcategoria Era
Núm. catàleg CIM 	Núm. catàleg NNSS 	Nivell de protecció A2	Declaració BIC/BC
Marc cronològic Desconegut	Críteris de datació 	Estil o corrent 	Autoria Desconeguda
Ús original Era de batre	Ús actual Cap	Propietat Privada	
Unitats associades ET.073 (paret seca); ET.074 (paret seca); AC.163 (habitatge); BP.003 (ruta Artà-Lluc)		Conjunts associats 	
Data Catalogació 23-01-2012	Autora i treball de camp Antoni Pons	Data darrera revisió 	Revisió Ana García Peraire

2. Localització del conjunt

2.1. Entorn físic

Coordenades UTM ED50 X: Y:	Coordenades UTM ETRS89 X: 504598 Y: 4394217	
Localització del conjunt 	Municipi Llubí	Població
Polígon 5	Parcel·la 2	Identificació cadastral 07030A005000020000XQ

2.2. Entorn biogeogràfic

Vegetació Vegetació baixa a sobre de l'era	Recursos hídrics
--	-----------------------------

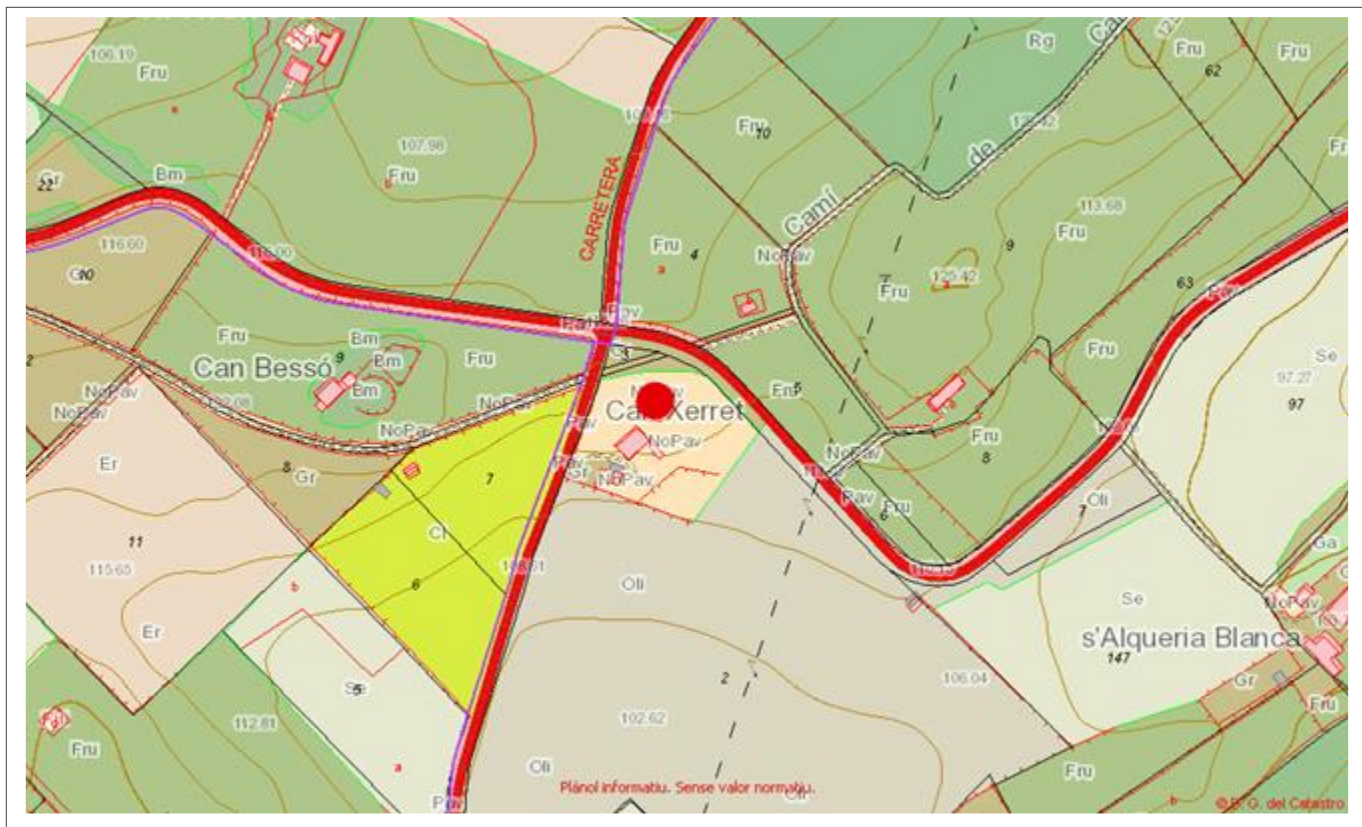
Era de batre
Polígon 5 parcel·la 2

Núm. de catàleg
Nivell de protecció

ET.016
A2

3. Documentació cartogràfica

3.1. Plànol de localització i delimitació del bé



4. Descripció del bé

4.1. Descripció global

Era de planta circular de 19 metres de diàmetre en un lloc amb pendent. Es troba elevada per tota la circumferència amb una paret de pedra seca poc adobada de dos metres a la part més alta, acabada amb una filada de pedra més regular posada tant de fil com de pla. El material és pedra viva calcària.

4.2. Descripció de les unitats que integren el bé

Nom:

Descripció:

Era de batre
Polígon 5 parcel·la 2

Núm. de catàleg ET.016
Nivell de protecció A2

5. Grau de conservació del bé

5.1. Grau de conservació

Id Unitat	Altura màxima	Grau de conservació	Grau de conservació de la unitat
ET.016	5	6	5,5
Grau d'identificació de les estructures		Grau de conservació del Conjunt	
1		3,2	

5.2. Patologies

Patologies en estructures	Patologies o defectes en murs
	Dos esbaldrecs a la part més alta de l'era. Mal esta de conservació a gran part de la paret seca.
Patologies o defectes en cobertes	Elements que distorsionen
	Vegetació a sobre i als voltants de l'era

5.3. Reformes i modificacions

5.3.1. Reformes i modificacions en el conjunt patrimonial

Modificació	Data de la modificació	Restauració	Data de la restauració

5.3.2. Reformes i modificacions en les unitats

Id Unitat	Modificació	Data	Id Unitat	Modificació	Data

5.4. Riscs que afecten al grau de conservació

Deteriorament general per manca d'ús, vegetació, eliminació de l'estructura pel llaurat de la zona, factors ambientals.

Era de batre
Polígon 5 parcel·la 2

Núm. de catàleg
Nivell de protecció

ET.016
A2

6. Potencialitat del conjunt i valors a protegir

6.1. Potencialitat com element patrimonial visible

Monumentalitat del conjunt			
Altura màxima de les estructures	5		
Grau de conservació	6		
Superfície del conjunt	2	Mitjana de la monumentalitat	4,33
Grau de significació del bé			
HISTÒRICA			
Nivell d'informació històrica	1		
Nivell de valoració social	0		
ESTÈTICO-ARTÍSTICA			
Singularitat segons grup tipològic-formal	1		
Singularitat dins el grup tipològic	0		
Singularitat segons tècnica constructiva	0		
Singularitat en funció del material	0		
Altres particularitats	0	Mitjana de significació	0,75
Potencialitat educativa-informativa			
Valoració didàctica-formativa	1		
Valoració turística-divulgativa	0	Mitjana de potencialitat educativa-informativa	0,5
Accés			
Tipus d'accés	5		
Mitjà d'accés	4		
Adequació de l'accés	1		
Temps des de la via pública en vehicle	5		
Temps a peu des de la via pública	5	Mitjana de l'accés al conjunt	4
Condicionament del bé			
Condicionament i neteja	0		
Senyalització	0	Mitjana del condicionament	0
Interpretació del conjunt			
		Nivell d'interpretació	1
VALOR MITJÀ DE POTENCIALITAT COM A ELEMENT PATRIMONIAL VISITABLE		1,76	43,03%

Era de batre
Polígon 5 parcel·la 2

Núm. de catàleg
Nivell de protecció

ET.016
A2

6.2 Valors a protegir

Elements i valors destacats a preservar

Protecció integral de l'era.

7. Referències Bibliogràfiques

8. Directrius d'intervenció

8.1. Intervencions preferents

Actuacions per evitar perills de degradació

Termini

Restauració de l'estructura de pedra en sec

Curt termini

Eliminació de vegetació superior

Mig termini

Altres

Termini

8.2. Intervencions permeses

S'hauran de conservar íntegrament els elements destacats. En aquests elements únicament es permetran obres de conservació i restauració que no modifiquin ni la seva estructura ni els seus elements d'acabat.
Restauració de l'era amb la tècnica de pedra en sec.

8.3. Usos permesos

Els originals.

Era de batre
Polígon 5 parcel·la 2

Núm. de catàleg
Nivell de protecció

ET.016
A2

9. Documentació fotogràfica



10. Observacions

Era de batre de Son Quel i cisterna
Polígon 6 parcel·la 177

Núm. de catàleg
Nivell de protecció

ET.017
A2

1. Nom i identificació del conjunt

Id ET.017	Nom Era de batre de Son Quel i cisterna	Categoria Bé etnològic	Subcategoria Era i cisterna
Núm. catàleg CIM 	Núm. catàleg NNSS 	Nivell de protecció A2	Declaració BIC/BC
Marc cronològic Desconegut	Críteris de datació 	Estil o corrent 	Autoria Desconeguda
Ús original Era de batre	Ús actual Cap	Propietat Privada	
Unitats associades ET.073 (paret seca)		Conjunts associats 	
Data Catalogació 24-01-2012	Autora i treball de camp Antoni Pons	Data darrera revisió 	Revisió Ana García Peraire

2. Localització del conjunt

2.1. Entorn físic

Coordenades UTM ED50 X: Y:	Coordenades UTM ETRS89 a) Era X: 503272 Y: 4391200; b) Cisterna X: 503210 Y: 4391252	
Localització del conjunt 	Municipi Llubí	Població
Polígon 6	Parcel·la 177	Identificació cadastral 07030A006001770000XM

2.2. Entorn biogeogràfic

Vegetació 	Recursos hídrics Cisterna a l'exterior del recinte de la finca, a sobre del marge de difícil accés
----------------------	--

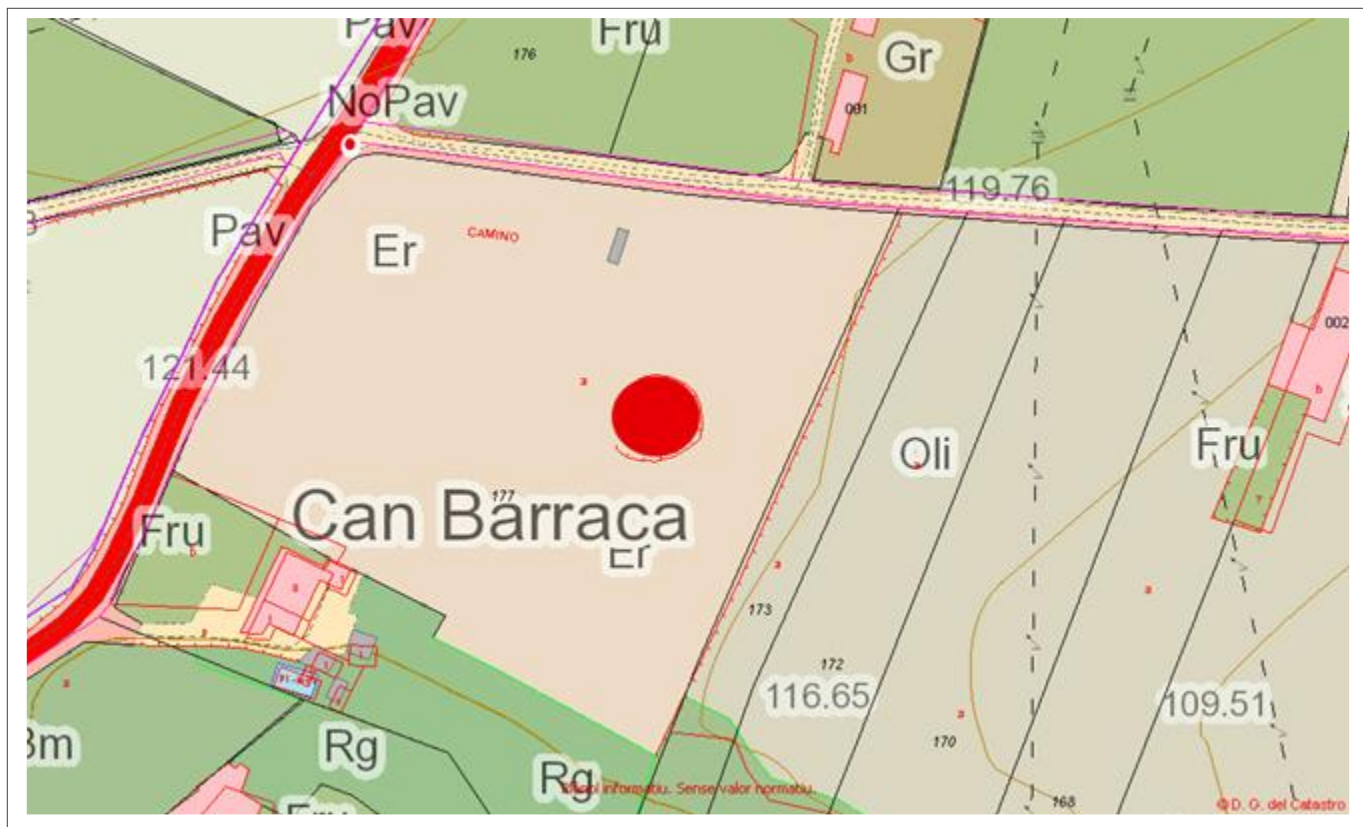
Era de batre de Son Quel i cisterna
Polígon 6 parcel·la 177

Núm. de catàleg
Nivell de protecció

ET.017
A2

3. Documentació cartogràfica

3.1. Plànol de localització i delimitació del bé



4. Descripció del bé

4.1. Descripció global

--

4.2. Descripció de les unitats que integren el bé

Nom: Era ET.017.1

Era de planta circular de 20 metres de diàmetre en un lloc amb pendent. Es troba elevada per tres quartes parts de la circumferència amb una paret de pedra seca poc o gens adobada de dos metres a la part més alta, amb una filada de dalt de pedra irregular i adobada en algunes parts de la circumferència. El material és pedra viva calcària.

Nom: Cisterna ET.017.2

Cisterna amb boca de secció circular amb un coll quadrangular, a mode de capelleta i que projecte un arc apuntat. Es troba fet amb mitjans de marès, tant l'arc com el tancament posterior, amb decoracions de pedra als cantons.

Era de batre de Son Quel i cisterna
Polígon 6 parcel·la 177

Núm. de catàleg
Nivell de protecció

ET.017
A2

5. Grau de conservació del bé

5.1. Grau de conservació

Id Unitat	Altura màxima	Grau de conservació	Grau de conservació de la unitat
ET.17.1	5	6	5,5
ET.17.2	4	8	6

Grau d'identificació de les estructures	Grau de conservació del Conjunt
2	3,8

5.2. Patologies

Patologies en estructures	Patologies o defectes en murs
	Esbaldrec fins a l'assentada en una secció de l'era
Patologies o defectes en cobertes	Elements que distorsionen
	Cartell a l'exterior de la cisterna Vegetació al voltant del coll de la cisterna i de l'era

5.3. Reformes i modificacions

5.3.1. Reformes i modificacions en el conjunt patrimonial

Modificació	Data de la modificació	Restauració	Data de la restauració

5.3.2. Reformes i modificacions en les unitats

Id Unitat	Modificació	Data	Id Unitat	Modificació	Data

5.4. Riscs que afecten al grau de conservació

Deteriorament general per manca d'ús, vegetació, eliminació de les estructures pel llaurat de la zona i per l'esbaldrec del marge, factors ambientals.

Era de batre de Son Quel i cisterna
Polígon 6 parcel·la 177

Núm. de catàleg
Nivell de protecció

ET.017
A2

6. Potencialitat del conjunt i valors a protegir

6.1. Potencialitat com element patrimonial visible

Monumentalitat del conjunt			
Altura màxima de les estructures	4,5		
Grau de conservació	5,7		
Superfície del conjunt	2	Mitjana de la monumentalitat	4,06
Grau de significació del bé			
HISTÒRICA			
Nivell d'informació històrica	1		
Nivell de valoració social	0		
ESTÈTICO-ARTÍSTICA			
Singularitat segons grup tipològic-formal	1		
Singularitat dins el grup tipològic	0		
Singularitat segons tècnica constructiva	0		
Singularitat en funció del material	0		
Altres particularitats	0	Mitjana de significació	0,75
Potencialitat educativa-informativa			
Valoració didàctica-formativa	1		
Valoració turística-divulgativa	0	Mitjana de potencialitat educativa-informativa	0,5
Accés			
Tipus d'accés	5		
Mitjà d'accés	2		
Adequació de l'accés	1		
Temps des de la via pública en vehicle	5		
Temps a peu des de la via pública	5	Mitjana de l'accés al conjunt	3,6
Condicionament del bé			
Condicionament i neteja	0		
Senyalització	0	Mitjana del condicionament	0
Interpretació del conjunt			
		Nivell d'interpretació	1
VALOR MITJÀ DE POTENCIALITAT COM A ELEMENT PATRIMONIAL VISITABLE		1,65	40,34%

Era de batre de Son Quel i cisterna
Polígon 6 parcel·la 177

Núm. de catàleg
Nivell de protecció

ET.017
A2

6.2 Valors a protegir

Elements i valors destacats a preservar

Protecció integral de l'era i la cisterna.

7. Referències Bibliogràfiques

8. Directrius d'intervenció

8.1. Intervencions preferents

Actuacions per evitar perills de degradació

Termini

Restauració de l'estructura de pedra en sec

Curt termini

Eliminació de vegetació als voltants dels elements

Mig termini

Altres

Termini

8.2. Intervencions permeses

S'hauran de conservar íntegrament els elements destacats. En aquests elements únicament es permetran obres de conservació i restauració que no modifiquin ni la seva estructura ni els seus elements d'acabat.
Adequació de l'accés a la cisterna.

8.3. Usos permesos

Els originals.

Era de batre de Son Quel i cisterna
Polígon 6 parcel·la 177

Núm. de catàleg
Nivell de protecció

ET.017
A2

9. Documentació fotogràfica



10. Observacions

Era de batre de Son Llompart
Polígon 6 parcel·la 271

Núm. de catàleg
Nivell de protecció

ET.018
A2

1. Nom i identificació del conjunt

Id ET.018	Nom Era de batre de Son Llompart	Categoria Bé etnològic	Subcategoria Era
Núm. catàleg CIM 	Núm. catàleg NNSS 	Nivell de protecció A2	Declaració BIC/BC
Marc cronològic Desconegut	Críteris de datació 	Estil o corrent 	Autoria Desconeguda
Ús original Era de batre	Ús actual Cap	Propietat Privada	
Unitats associades J.012 (cova); J.030 (ceràmica en superfície); AC.173 (habitatge)		Conjunts associats 	
Data Catalogació 24-01-2012	Autora i treball de camp Antoni Pons	Data darrera revisió 	Revisió Ana García Peraire

2. Localització del conjunt

2.1. Entorn físic

Coordenades UTM ED50 X: Y:	Coordenades UTM ETRS89 X: 503731 Y: 4392078	
Localització del conjunt 	Municipi Llubí	Població
Polígon 6	Parcel·la 271	Identificació cadastral 07030A006002710000XL

2.2. Entorn biogeogràfic

Vegetació Arbres i arbusts a sobre i al perímetre de l'era	Recursos hídrics
--	-----------------------------

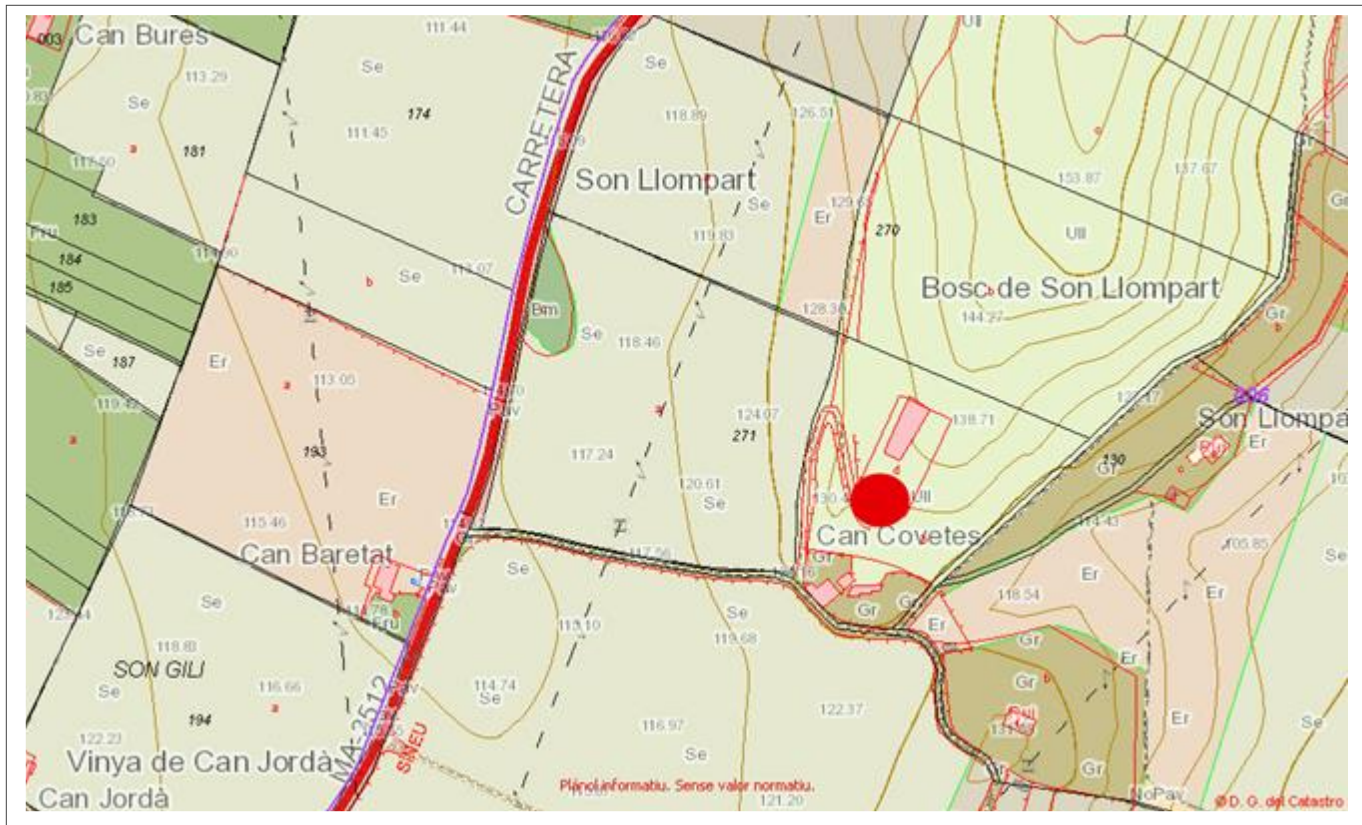
Era de batre de Son Llompart
Polígon 6 parcel·la 271

Núm. de catàleg
Nivell de protecció

ET.018
A2

3. Documentació cartogràfica

3.1. Plànol de localització i delimitació del bé



4. Descripció del bé

4.1. Descripció global

Era de planta circular de 19 metres de diàmetre a sobre d'una marjada de forma irregular en un lloc amb pendent. Es troba elevada per mitja part de la circumferència amb una paret de pedra seca de poques filades poc adobades, i arriba a créixer més de dos metres a la part més alta, amb una filada de dalt que fa de rasant de pedra irregular poc adobada. Hi ha un pujador de pedres que sobresurten del marge. El material és pedra viva calcària.

4.2. Descripció de les unitats que integren el bé

Nom:

Descripció:

Era de batre de Son Llompart
Polígon 6 parcel·la 271

Núm. de catàleg
Nivell de protecció

ET.018
A2

5. Grau de conservació del bé

5.1. Grau de conservació

Id Unitat	Altura màxima	Grau de conservació	Grau de conservació de la unitat
ET.018	5	6	5,5

Grau d'identificació de les estructures	Grau de conservació del Conjunt
1	3,2

5.2. Patologies

Patologies en estructures	Patologies o defectes en murs
	Mal estat de part de la marjada que sustenta l'era
Patologies o defectes en cobertes	Elements que distorsionen
	Gran quantitat de vegetació a sobre i als costats de l'era

5.3. Reformes i modificacions

5.3.1. Reformes i modificacions en el conjunt patrimonial

Modificació	Data de la modificació	Restauració	Data de la restauració

5.3.2. Reformes i modificacions en les unitats

Id Unitat	Modificació	Data	Id Unitat	Modificació	Data

5.4. Riscs que afecten al grau de conservació

Deteriorament general per manca d'ús, vegetació, eliminació de l'estructura pel llaurat de la zona, factors ambientals.

Era de batre de Son Llompart
Polígon 6 parcel·la 271

Núm. de catàleg
Nivell de protecció

ET.018
A2

6. Potencialitat del conjunt i valors a protegir

6.1. Potencialitat com element patrimonial visible

Monumentalitat del conjunt			
Altura màxima de les estructures	5		
Grau de conservació	6		
Superfície del conjunt	2	Mitjana de la monumentalitat	4,33
Grau de significació del bé			
HISTÒRICA			
Nivell d'informació històrica	1		
Nivell de valoració social	0		
ESTÈTICO-ARTÍSTICA			
Singularitat segons grup tipològic-formal	1		
Singularitat dins el grup tipològic	0		
Singularitat segons tècnica constructiva	0		
Singularitat en funció del material	0		
Altres particularitats	0	Mitjana de significació	0,75
Potencialitat educativa-informativa			
Valoració didàctica-formativa	1		
Valoració turística-divulgativa	0	Mitjana de potencialitat educativa-informativa	0,5
Accés			
Tipus d'accés	4		
Mitjà d'accés	2		
Adequació de l'accés	1		
Temps des de la via pública en vehicle	5		
Temps a peu des de la via pública	5	Mitjana de l'accés al conjunt	3,4
Condicionament del bé			
Condicionament i neteja	0		
Senyalització	0	Mitjana del condicionament	0
Interpretació del conjunt			
		Nivell d'interpretació	1
VALOR MITJÀ DE POTENCIALITAT COM A ELEMENT PATRIMONIAL VISITABLE		1,66	40,58%

Era de batre de Son Llopart
Polígon 6 parcel·la 271

Núm. de catàleg
Nivell de protecció

ET.018
A2

6.2 Valors a protegir

Elements i valors destacats a preservar

Protecció integral de l'era.

7. Referències Bibliogràfiques

8. Directrius d'intervenció

8.1. Intervencions preferents

Actuacions per evitar perills de degradació

Termini

Restauració de l'estructura de pedra en sec

Curt termini

Eliminació de vegetació

Curt termini

Altres

Termini

8.2. Intervencions permeses

S'hauran de conservar íntegrament els elements destacats. En aquests elements únicament es permetran obres de conservació i restauració que no modifiquin ni la seva estructura ni els seus elements d'acabat.

8.3. Usos permesos


Els originals.

Era de batre de Son Llopart
Polígon 6 parcel·la 271

Núm. de catàleg
Nivell de protecció

ET.018
A2

9. Documentació fotogràfica



10. Observacions

Era de batre
Polígon 7 parcel·la 173

Núm. de catàleg ET.019
Nivell de protecció A2

1. Nom i identificació del conjunt

Id ET.019	Nom Era de batre	Categoria Bé etnològic	Subcategoria Era
Núm. catàleg CIM 	Núm. catàleg NNSS 	Nivell de protecció A2	Declaració BIC/BC
Marc cronològic Desconegut	Críteris de datació 	Estil o corrent 	Autoria Desconeguda
Ús original Era de batre	Ús actual Cap	Propietat Privada	
Unitats associades J.014 (talaiot); AC.178 (habitatge)		Conjunts associats 	
Data Catalogació 09-01-2012	Autora i treball de camp Antoni Pons	Data darrera revisió 	Revisió Ana García Peraire

2. Localització del conjunt

2.1. Entorn físic

Coordenades UTM ED50 X: Y:	Coordenades UTM ETRS89 X: 503069 Y: 4392853	
Localització del conjunt 	Municipi Llubí	Població
Polígon 7	Parcel·la 173	Identificació cadastral 07030A007001730000XW

2.2. Entorn biogeogràfic

Vegetació Arbres i arbusts a sobre i al perímetre de l'era	Recursos hídrics
--	-----------------------------

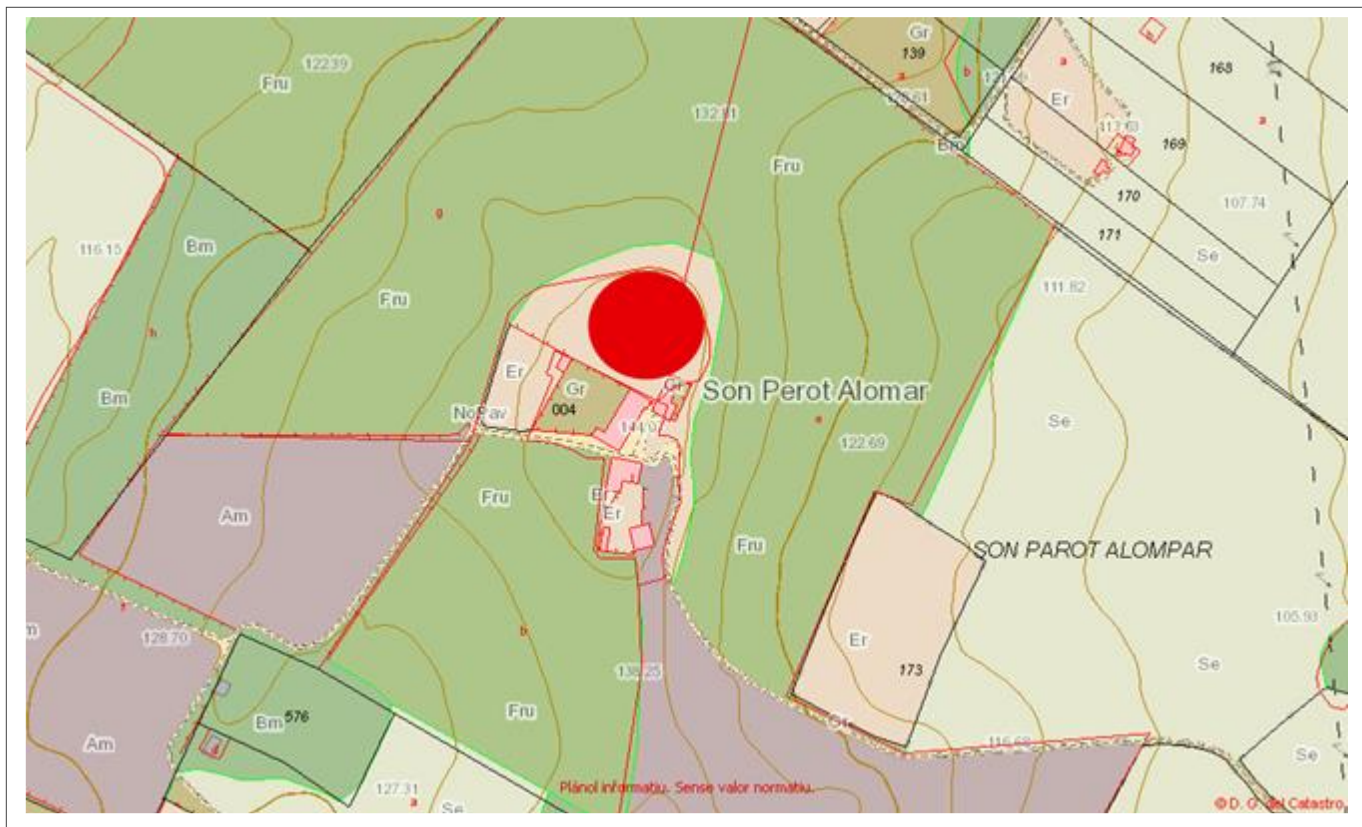
Era de batre
Polígon 7 parcel·la 173

Núm. de catàleg
Nivell de protecció

ET.019
A2

3. Documentació cartogràfica

3.1. Plànol de localització i delimitació del bé



4. Descripció del bé

4.1. Descripció global

Era de planta circular de 27 metres de diàmetre en un lloc amb pendent. Es troba elevada per tres quartes parts de la circumferència amb una paret de recorregut irregular de pedra seca adobada, amb un màxim de dos metres d'alt, coronada amb una filada de dalt col·locada tant de pla com de fil. El material és pedra viva calcària.

4.2. Descripció de les unitats que integren el bé

Nom:

Descripció:

Era de batre
Polígon 7 parcel·la 173

Núm. de catàleg
Nivell de protecció

ET.019
A2

5. Grau de conservació del bé

5.1. Grau de conservació

Id Unitat	Altura màxima	Grau de conservació	Grau de conservació de la unitat
ET.019	5	6	5,5

Grau d'identificació de les estructures	Grau de conservació del Conjunt
1	3,2

5.2. Patologies

Patologies en estructures	Patologies o defectes en murs

Patologies o defectes en cobertes	Elements que distorsionen
	Vegetació a sobre de l'era

5.3. Reformes i modificacions

5.3.1. Reformes i modificacions en el conjunt patrimonial

Modificació	Data de la modificació	Restauració	Data de la restauració

5.3.2. Reformes i modificacions en les unitats

Id Unitat	Modificació	Data	Id Unitat	Modificació	Data

5.4. Riscs que afecten al grau de conservació

Deteriorament general per manca d'ús, vegetació, eliminació de l'estructura, factors ambientals, esbaldrecs.

Era de batre
Polígon 7 parcel·la 173

Núm. de catàleg
Nivell de protecció

ET.019
A2

6. Potencialitat del conjunt i valors a protegir

6.1. Potencialitat com element patrimonial visible

Monumentalitat del conjunt			
Altura màxima de les estructures	5		
Grau de conservació	6		
Superfície del conjunt	3	Mitjana de la monumentalitat	4,6
Grau de significació del bé			
HISTÒRICA			
Nivell d'informació històrica	1		
Nivell de valoració social	0		
ESTÈTICO-ARTÍSTICA			
Singularitat segons grup tipològic-formal	1		
Singularitat dins el grup tipològic	1		
Singularitat segons tècnica constructiva	0		
Singularitat en funció del material	0		
Altres particularitats	0	Mitjana de significació	1,25
Potencialitat educativa-informativa			
Valoració didàctica-formativa	1		
Valoració turística-divulgativa	0	Mitjana de potencialitat educativa-informativa	0,5
Accés			
Tipus d'accés	4		
Mitjà d'accés	2		
Adequació de l'accés	3		
Temps des de la via pública en vehicle	5		
Temps a peu des de la via pública	5	Mitjana de l'accés al conjunt	3,8
Condicionament del bé			
Condicionament i neteja	0		
Senyalització	0	Mitjana del condicionament	0
Interpretació del conjunt			
		Nivell d'interpretació	1
VALOR MITJÀ DE POTENCIALITAT COM A ELEMENT PATRIMONIAL VISITABLE		1,85	45,23%

Era de batre
Polígon 7 parcel·la 173

Núm. de catàleg ET.019
Nivell de protecció A2

6.2 Valors a protegir

Elements i valors destacats a preservar

Protecció integral de l'era.

7. Referències Bibliogràfiques

8. Directrius d'intervenció

8.1. Intervencions preferents

Actuacions per evitar perills de degradació

Termini

Restauració de l'estructura de pedra en sec

Mig termini

Eliminació de vegetació i pedreny

Curt termini

Altres

Termini

8.2. Intervencions permeses

S'hauran de conservar íntegrament els elements destacats. En aquests elements únicament es permetran obres de conservació i restauració que no modifiquin ni la seva estructura ni els seus elements d'acabat.

8.3. Usos permesos

Els originals.

Era de batre
Polígon 7 parcel·la 173

Núm. de catàleg
Nivell de protecció

ET.019
A2

9. Documentació fotogràfica



10. Observacions

Era de batre i barraca
Polígon 7 parcel·la 489

Núm. de catàleg ET.020
Nivell de protecció A2

1. Nom i identificació del conjunt

Id ET.020	Nom Diversos	Categoria Bé etnològic	Subcategoria Era i barraca
Núm. catàleg CIM 	Núm. catàleg NNSS 	Nivell de protecció A2	Declaració BIC/BC
Marc cronològic Desconegut	Críteris de datació 	Estil o corrent 	Autoria Desconeguda
Ús original Era de batre i habitatge temporal	Ús actual Cap	Propietat Privada	
Unitats associades J.006 (poblat); J.033 (cova i estructures)		Conjunts associats 	
Data Catalogació 01-02-2012	Autora i treball de camp Antoni Pons	Data darrera revisió 	Revisió Ana García Peraire

2. Localització del conjunt

2.1. Entorn físic

Coordenades UTM ED50 X: Y:	Coordenades UTM ETRS89 X: 500565 Y: 4393669	
Localització del conjunt 	Municipi Llubí	Població
Polígon 7	Parcel·la 489	Identificació cadastral 07030A007004890000XH

2.2. Entorn biogeogràfic

Vegetació Vegetació baixa a sobre de l'era	Recursos hídrics
--	-----------------------------

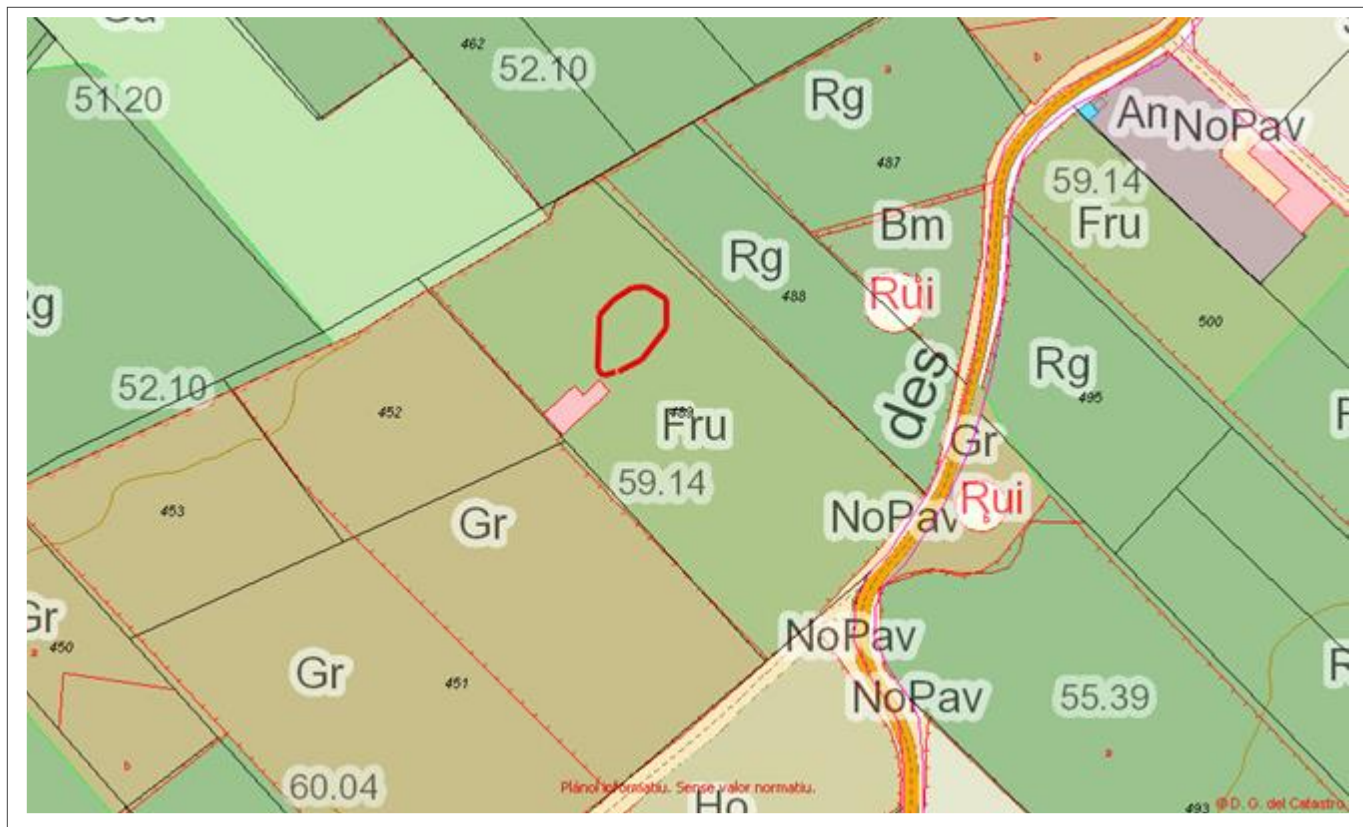
Era de batre i barraca
Polígon 7 parcel·la 489

Núm. de catàleg
Nivell de protecció

ET.020
A2

3. Documentació cartogràfica

3.1. Plànol de localització i delimitació del bé



4. Descripció del bé

4.1. Descripció global

Era a sobre d'una estructura irregular de pedra seca d'uns quatre metre d'alt a la part més alta. Es troba ubicada en un lloc amb poc pendent. La part posterior de l'era té part de la llarga pendent per pujar la bístia, encara que es troba parcialment esbaldregada. Tot el conjunt es troba construït amb la tècnica de pedra seca, amb un lleuger rost i emprant pedra irregular poc o gens adobada. La darrera filada fa de rasant. Adossada a un costat es troben les restes d'una antiga barraca, emprada com aixopluc i com a lloc per deixar les eines. La barraca es troba feta amb la tècnica de pedra en sec, de planta circular, entrada amb brancals de pedres cantoneres i coberta d'aproximació. El seu conjunt es troba parcialment esbaldregat.

4.2. Descripció de les unitats que integren el bé

Nom:

Descripció:

Era de batre i barraca
Polígon 7 parcel·la 489

Núm. de catàleg
Nivell de protecció

ET.020
A2

5. Grau de conservació del bé

5.1. Grau de conservació

Id Unitat	Altura màxima	Grau de conservació	Grau de conservació de la unitat
ET.020	5	6	5,5

Grau d'identificació de les estructures	Grau de conservació del Conjunt
2	3,75

5.2. Patologies

Patologies en estructures	Patologies o defectes en murs
La pendent per pujar la bístia es troba parcialment esbaldregada	

Patologies o defectes en cobertes	Elements que distorsionen
Falsa volta de la barraca esbaldregada	Vegetació a la part superior

5.3. Reformes i modificacions

5.3.1. Reformes i modificacions en el conjunt patrimonial

Modificació	Data de la modificació	Restauració	Data de la restauració

5.3.2. Reformes i modificacions en les unitats

Id Unitat	Modificació	Data	Id Unitat	Modificació	Data

5.4. Riscs que afecten al grau de conservació

Deteriorament general per manca d'ús, vegetació, factors ambientals, esbaldrecs.

Era de batre i barraca
Polígon 7 parcel·la 489

Núm. de catàleg
Nivell de protecció

ET.020
A2

6. Potencialitat del conjunt i valors a protegir

6.1. Potencialitat com element patrimonial visible

Monumentalitat del conjunt			
Altura màxima de les estructures	5		
Grau de conservació	6		
Superfície del conjunt	1	Mitjana de la monumentalitat	4
Grau de significació del bé			
HISTÒRICA			
Nivell d'informació històrica	1		
Nivell de valoració social	0		
ESTÈTICO-ARTÍSTICA			
Singularitat segons grup tipològic-formal	1		
Singularitat dins el grup tipològic	1		
Singularitat segons tècnica constructiva	1		
Singularitat en funció del material	0		
Altres particularitats	0	Mitjana de significació	1,75
Potencialitat educativa-informativa			
Valoració didàctica-formativa	1		
Valoració turística-divulgativa	0	Mitjana de potencialitat educativa-informativa	0,5
Accés			
Tipus d'accés	5		
Mitjà d'accés	2		
Adequació de l'accés	1		
Temps des de la via pública en vehicle	5		
Temps a peu des de la via pública	5	Mitjana de l'accés al conjunt	3,6
Condicionament del bé			
Condicionament i neteja	0		
Senyalització	0	Mitjana del condicionament	0
Interpretació del conjunt			
		Nivell d'interpretació	1
VALOR MITJÀ DE POTENCIALITAT COM A ELEMENT PATRIMONIAL VISITABLE		1,80	44,00%

Era de batre i barraca
Polígon 7 parcel·la 489

Núm. de catàleg
Nivell de protecció

ET.020
A2

6.2 Valors a protegir

Elements i valors destacats a preservar

Protecció integral del conjunt de l'era i la barraca. El bé queda condicionat també a la protecció arqueològica de la fitxa J006, ja que es troba dins la delimitació del jaciment.

7. Referències Bibliogràfiques

8. Directrius d'intervenció

8.1. Intervencions preferents

Actuacions per evitar perills de degradació

Termini

Reconstrucció dels esbaldrecs de l'era

Curt termini

Consolidació de la barraca

Curt termini

Altres

Termini

8.2. Intervencions permeses

S'hauran de conservar íntegrament els elements destacats. En aquests elements únicament es permetran obres de conservació i restauració que no modifiquin ni la seva estructura ni els seus elements d'acabat.
Reconstrucció de la falsa volta de la barraca seguint les tècniques i materials tradicionals.

8.3. Usos permesos

Els originals.

Era de batre i barraca
Polígon 7 parcel·la 489

Núm. de catàleg
Nivell de protecció

ET.020
A2

9. Documentació fotogràfica



10. Observacions

Empty rectangular box for observations.

Era de batre
Polígon 7 parcel·la 545

Núm. de catàleg ET.021
Nivell de protecció A2

1. Nom i identificació del conjunt

Id ET.021	Nom Era de batre	Categoria Bé etnològic	Subcategoria Era
Núm. catàleg CIM	Núm. catàleg NNSS	Nivell de protecció A2	Declaració BIC/BC
Marc cronològic Desconegut	Críteris de datació	Estil o corrent	Autoria Desconeguda
Ús original Era de batre	Ús actual Cap	Propietat Privada	
Unitats associades		Conjunts associats	
Data Catalogació 23-01-2012	Autora i treball de camp Antoni Pons	Data darrera revisió	Revisió Ana García Peraire

2. Localització del conjunt

2.1. Entorn físic

Coordenades UTM ED50 X: Y:	Coordenades UTM ETRS89 X: 501660 Y: 4392392	
Localització del conjunt	Municipi Llubí	Població
Polígon 7	Parcel·la 545	Identificació cadastral 07030A007005450000XI

2.2. Entorn biogeogràfic

Vegetació Alzines, pins i vegetació baixa	Recursos hídrics
---	-------------------------

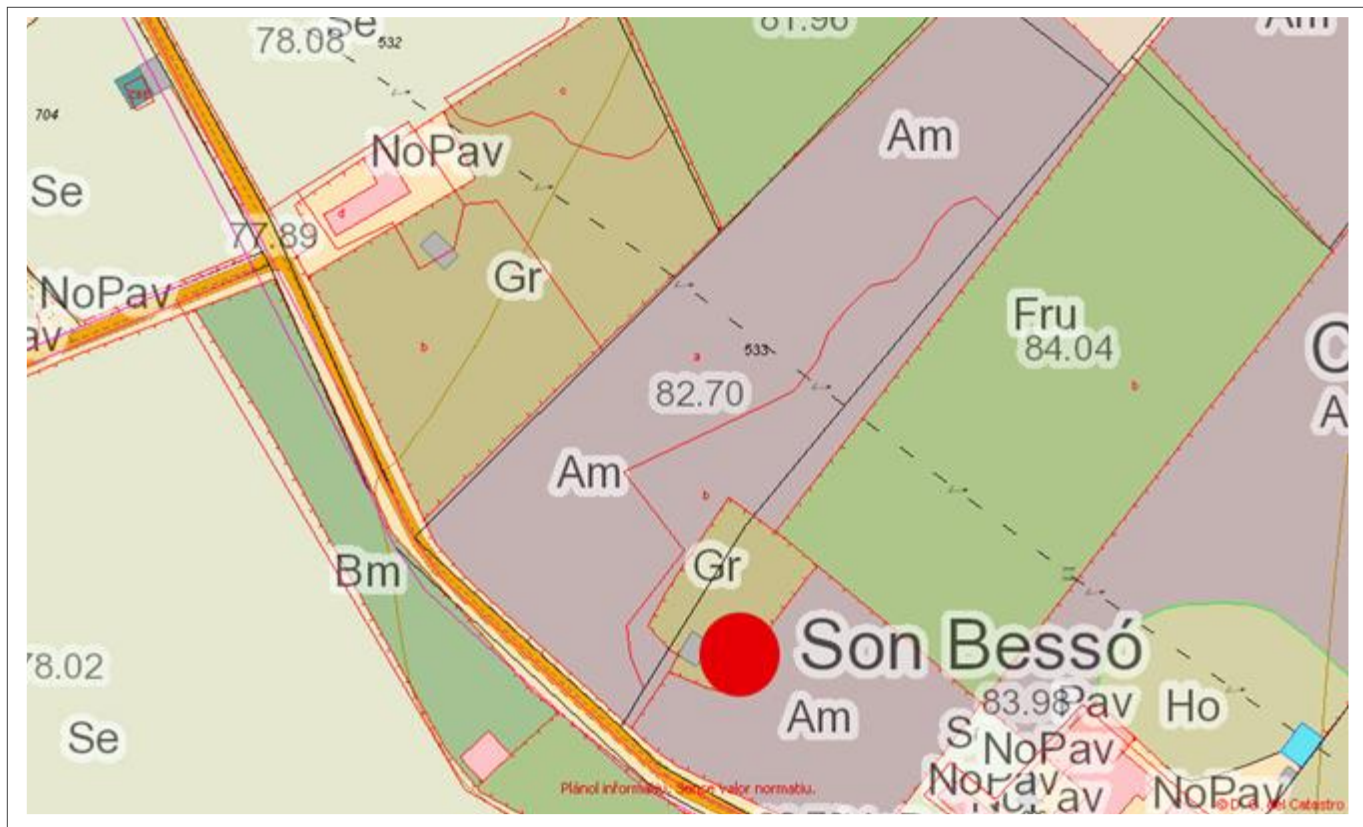
Era de batre
Polígon 7 parcel·la 545

Núm. de catàleg
Nivell de protecció

ET.021
A2

3. Documentació cartogràfica

3.1. Plànol de localització i delimitació del bé



4. Descripció del bé

4.1. Descripció global

Era de planta circular de 18 metres de diàmetre en un lloc sense pendent. Es troba elevada per tota la circumferència amb una paret de pedra seca adobada de menys de dos metres, coronada amb una filada de dalt de pedra adobada posada de pla. El material és pedra viva calcària. A sobre de l'era hi ha una caseta de planta rectangular, feta de pedra en verd i carreus de marès, amb la coberta a un aiguavés de teula àrab.

4.2. Descripció de les unitats que integren el bé

Nom:

Descripció:

Era de batre
Polígon 7 parcel·la 545

Núm. de catàleg
Nivell de protecció

ET.021
A2

5. Grau de conservació del bé

5.1. Grau de conservació

Id Unitat	Altura màxima	Grau de conservació	Grau de conservació de la unitat
ET.021	4	6	5

Grau d'identificació de les estructures	Grau de conservació del Conjunt
1	3

5.2. Patologies

Patologies en estructures	Patologies o defectes en murs
Patologies o defectes en cobertes	Elements que distorsionen
	Vegetació a sobre i al costat de l'era

5.3. Reformes i modificacions

5.3.1. Reformes i modificacions en el conjunt patrimonial

Modificació	Data de la modificació	Restauració	Data de la restauració

5.3.2. Reformes i modificacions en les unitats

Id Unitat	Modificació	Data	Id Unitat	Modificació	Data

5.4. Riscs que afecten al grau de conservació

Deteriorament general per manca d'ús, vegetació, eliminació de l'estructura, factors ambientals.

Era de batre
Polígon 7 parcel·la 545

Núm. de catàleg
Nivell de protecció

ET.021
A2

6. Potencialitat del conjunt i valors a protegir

6.1. Potencialitat com element patrimonial visible

Monumentalitat del conjunt			
Altura màxima de les estructures	4		
Grau de conservació	6		
Superfície del conjunt	1	Mitjana de la monumentalitat	3,33
Grau de significació del bé			
HISTÒRICA			
Nivell d'informació històrica	1		
Nivell de valoració social	0		
ESTÈTICO-ARTÍSTICA			
Singularitat segons grup tipològic-formal	1		
Singularitat dins el grup tipològic	0		
Singularitat segons tècnica constructiva	0		
Singularitat en funció del material	0		
Altres particularitats	0	Mitjana de significació	0,75
Potencialitat educativa-informativa			
Valoració didàctica-formativa	1		
Valoració turística-divulgativa	0	Mitjana de potencialitat educativa-informativa	0,5
Accés			
Tipus d'accés	5		
Mitjà d'accés	2		
Adequació de l'accés	1		
Temps des de la via pública en vehicle	5		
Temps a peu des de la via pública	5	Mitjana de l'accés al conjunt	3,6
Condicionament del bé			
Condicionament i neteja	0		
Senyalització	0	Mitjana del condicionament	0
Interpretació del conjunt			
		Nivell d'interpretació	1
VALOR MITJÀ DE POTENCIALITAT COM A ELEMENT PATRIMONIAL VISITABLE		1,53	37,40%

Era de batre
Polígon 7 parcel·la 545

Núm. de catàleg
Nivell de protecció

ET.021
A2

6.2 Valors a protegir

Elements i valors destacats a preservar

Protecció integral de l'era.

7. Referències Bibliogràfiques

8. Directrius d'intervenció

8.1. Intervencions preferents

Actuacions per evitar perills de degradació

Termini

Restauració de l'estructura en sec

Llarg termini

Eliminació de la vegetació superior i del pedreny

Curt termini

Altres

Termini

8.2. Intervencions permeses

S'hauran de conservar íntegrament els elements destacats. En aquests elements únicament es permetran obres de conservació i restauració que no modifiquin ni la seva estructura ni els seus elements d'acabat.

8.3. Usos permesos

Els originals.

Era de batre
Polígon 7 parcel·la 545

Núm. de catàleg
Nivell de protecció

ET.021
A2

9. Documentació fotogràfica



10. Observacions

Era de batre
Polígon 7 parcel·la 599

Núm. de catàleg ET.022
Nivell de protecció A2

1. Nom i identificació del conjunt

Id ET.022	Nom Era de batre	Categoria Bé etnològic	Subcategoria Era
Núm. catàleg CIM 	Núm. catàleg NNSS 	Nivell de protecció A2	Declaració BIC/BC
Marc cronològic Desconegut	Críteris de datació 	Estil o corrent 	Autoria Desconeguda
Ús original Era de batre	Ús actual Cap	Propietat Privada	
Unitats associades J.031 (pedrera, pou, ceràmica en superfície)		Conjunts associats 	
Data Catalogació 23-01-2012	Autora i treball de camp Antoni Pons	Data darrera revisió 	Revisió Ana García Peraire

2. Localització del conjunt

2.1. Entorn físic

Coordenades UTM ED50 X: Y:	Coordenades UTM ETRS89 X: 502955 Y: 4391968	
Localització del conjunt 	Municipi Llubí	Població
Polígon 7	Parcel·la 599	Identificació cadastral 07030A007005990000XF

2.2. Entorn biogeogràfic

Vegetació 	Recursos hídrics
----------------------	-----------------------------

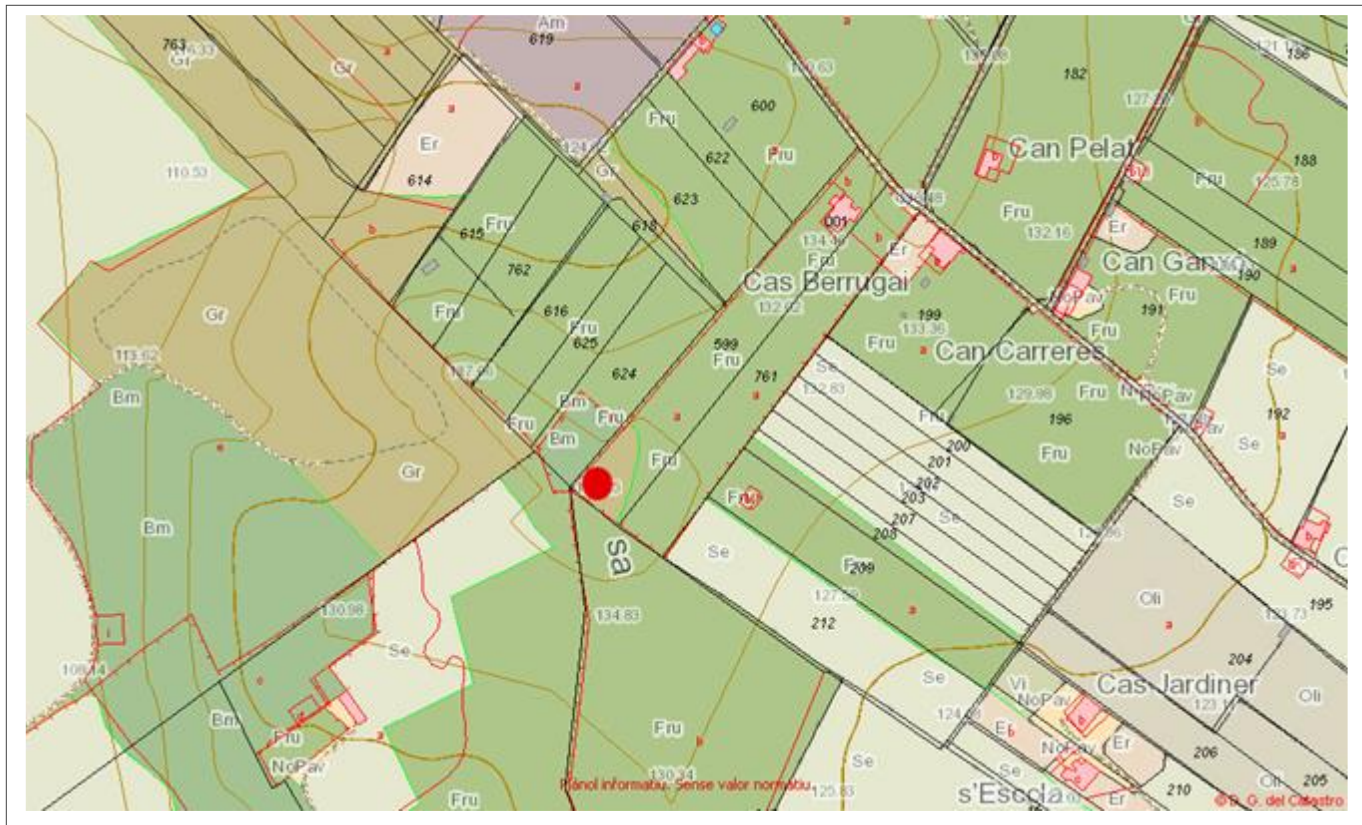
Era de batre
Polígon 7 parcel·la 599

Núm. de catàleg
Nivell de protecció

ET.022
A2

3. Documentació cartogràfica

3.1. Plànol de localització i delimitació del bé



4. Descripció del bé

4.1. Descripció global

Era de planta circular de 17 metres de diàmetre en un lloc amb pendent. Es troba elevada a mitja circumferència i aprofita el relleu de ressalts de pedra al seu costat. La part construïda és una paret de pedra seca adobada d'un metre cinquanta centímetres d'alçada, coronada amb una filada de dalt de pedra adobada posada de fil. El material és pedra viva calcària.

4.2. Descripció de les unitats que integren el bé

Nom:

Descripció:

Era de batre
Polígon 7 parcel·la 599

Núm. de catàleg
Nivell de protecció

ET.022
A2

5. Grau de conservació del bé

5.1. Grau de conservació

Id Unitat	Altura màxima	Grau de conservació	Grau de conservació de la unitat
ET.022	3	6	4,5

Grau d'identificació de les estructures	Grau de conservació del Conjunt
1	2,75

5.2. Patologies

Patologies en estructures	Patologies o defectes en murs
	La filada de dalt es troba caiguda a part del seu recorregut

Patologies o defectes en cobertes	Elements que distorsionen
	Vegetació a sobre i al costat de l'era

5.3. Reformes i modificacions

5.3.1. Reformes i modificacions en el conjunt patrimonial

Modificació	Data de la modificació	Restauració	Data de la restauració

5.3.2. Reformes i modificacions en les unitats

Id Unitat	Modificació	Data	Id Unitat	Modificació	Data

5.4. Riscs que afecten al grau de conservació

Deteriorament general per manca d'ús, vegetació, eliminació de l'estructura pel llaurat de la zona, factors ambientals.

Era de batre
Polígon 7 parcel·la 599

Núm. de catàleg
Nivell de protecció

ET.022
A2

6. Potencialitat del conjunt i valors a protegir

6.1. Potencialitat com element patrimonial visible

Monumentalitat del conjunt			
Altura màxima de les estructures	3		
Grau de conservació	6		
Superfície del conjunt	1	Mitjana de la monumentalitat	3,33
Grau de significació del bé			
HISTÒRICA			
Nivell d'informació històrica	1		
Nivell de valoració social	0		
ESTÈTICO-ARTÍSTICA			
Singularitat segons grup tipològic-formal	1		
Singularitat dins el grup tipològic	0		
Singularitat segons tècnica constructiva	0		
Singularitat en funció del material	0		
Altres particularitats	0	Mitjana de significació	0,75
Potencialitat educativa-informativa			
Valoració didàctica-formativa	1		
Valoració turística-divulgativa	0	Mitjana de potencialitat educativa-informativa	0,5
Accés			
Tipus d'accés	5		
Mitjà d'accés	2		
Adequació de l'accés	1		
Temps des de la via pública en vehicle	5		
Temps a peu des de la via pública	5	Mitjana de l'accés al conjunt	3,6
Condicionament del bé			
Condicionament i neteja	0		
Senyalització	0	Mitjana del condicionament	0
Interpretació del conjunt			
		Nivell d'interpretació	1
VALOR MITJÀ DE POTENCIALITAT COM A ELEMENT PATRIMONIAL VISITABLE		1,53	37,40%

Era de batre
Polígon 7 parcel·la 599

Núm. de catàleg
Nivell de protecció

ET.022
A2

6.2 Valors a protegir

Elements i valors destacats a preservar

Protecció integral de l'era. El bé queda condicionat també a la protecció arqueològica de la fitxa J.031, ja que es troba dins la delimitació del jaciment.

7. Referències Bibliogràfiques

--

8. Directrius d'intervenció

8.1. Intervencions preferents

Actuacions per evitar perills de degradació	Termini
Restauració de l'estructura en sec	Llarg termini
Eliminació de la vegetació superior i del pedreny	Mig termini
Altres	Termini

8.2. Intervencions permeses

S'hauran de conservar íntegrament els elements destacats. En aquests elements únicament es permetran obres de conservació i restauració que no modifiquin ni la seva estructura ni els seus elements d'acabat.
Restauració de l'era amb la tècnica de pedra en sec.

8.3. Usos permesos

Els originals.

Era de batre
Polígon 7 parcel·la 599

Núm. de catàleg
Nivell de protecció

ET.022
A2

9. Documentació fotogràfica



10. Observacions

Era de batre d'es Dau
Polígon 7 parcel·la 789

Núm. de catàleg ET.023
Nivell de protecció A2

1. Nom i identificació del conjunt

Id ET.023	Nom Era de batre d'es Dau	Categoria Bé etnològic	Subcategoria Era
Núm. catàleg CIM	Núm. catàleg NNSS	Nivell de protecció A2	Declaració BIC/BC
Marc cronològic Desconegut	Críteris de datació	Estil o corrent	Autoria Desconeguda
Ús original Era de batre	Ús actual Cap	Propietat Privada	
Unitats associades J.006 (poblat)		Conjunts associats	
Data Catalogació 24-01-2012	Autora i treball de camp Antoni Pons	Data darrera revisió	Revisió Ana García Peraire

2. Localització del conjunt

2.1. Entorn físic

Coordenades UTM ED50 X: Y:	Coordenades UTM ETRS89 X: 500543 Y: 4393541	
Localització del conjunt	Municipi Llubí	Població
Polígon 7	Parcel·la 789	Identificació cadastral 07030A007007890000XT

2.2. Entorn biogeogràfic

Vegetació	Recursos hídrics

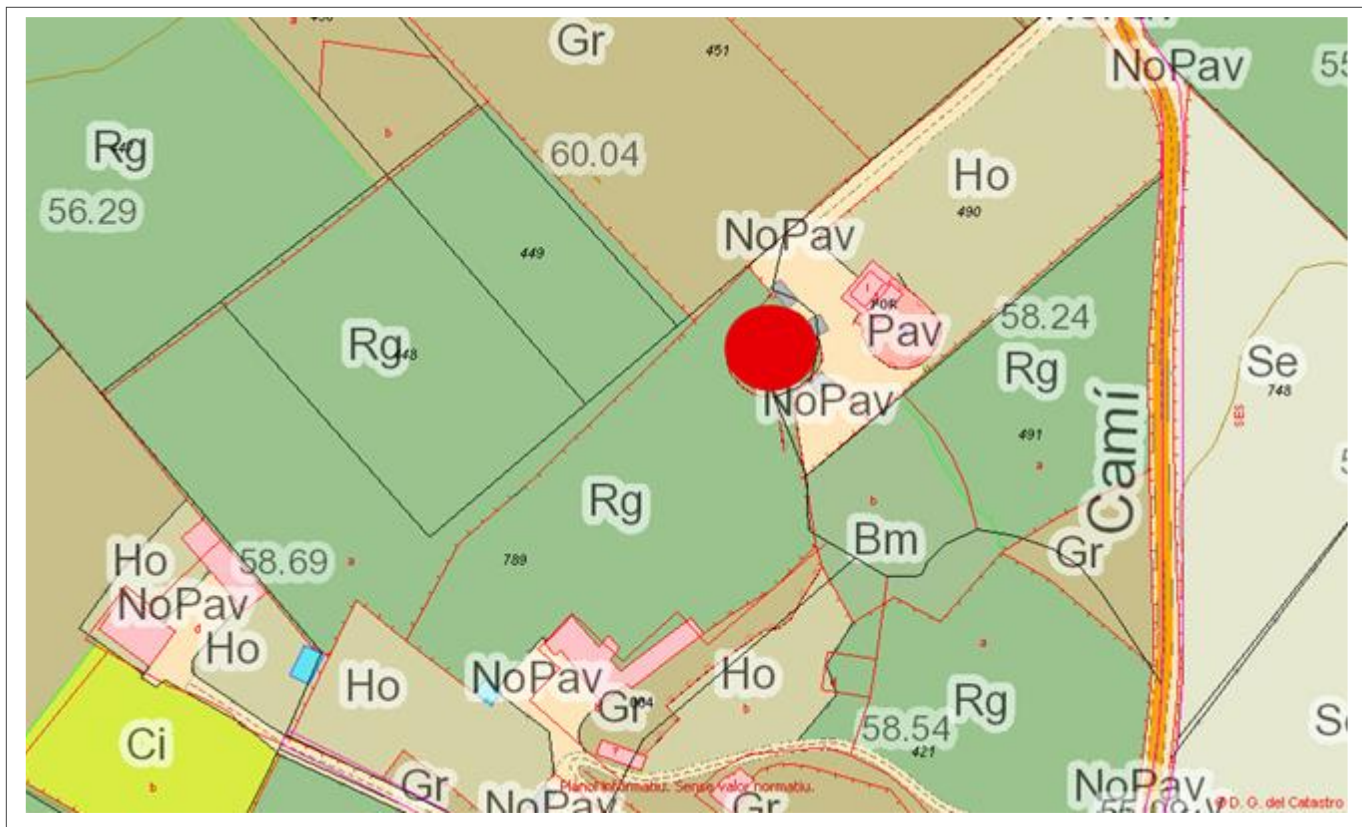
Era de batre d'es Dau
Polígon 7 parcel·la 789

Núm. de catàleg
Nivell de protecció

ET.023
A2

3. Documentació cartogràfica

3.1. Plànol de localització i delimitació del bé



4. Descripció del bé

4.1. Descripció global

Era de planta circular de 17 metres de diàmetre en un lloc sense pendent. Es troba elevada per tres quarts parts de la circumferència amb una paret de pedra seca adobada de un metre vuitanta centímetres a la part més alta, coronada amb una filada de dalt de pedra adobada posada de pla. Al costat es troba la pendent per pujar la bística, sustentada amb una paret amb molt de rost de les mateixes característiques que la de l'era. El material és pedra viva calcària.

4.2. Descripció de les unitats que integren el bé

Nom:

Descripció:

Era de batre d'es Dau
Polígon 7 parcel·la 789

Núm. de catàleg
Nivell de protecció

ET.023
A2

5. Grau de conservació del bé

5.1. Grau de conservació

Id Unitat	Altura màxima	Grau de conservació	Grau de conservació de la unitat
ET.023	4	6	5

Grau d'identificació de les estructures	Grau de conservació del Conjunt
1	3

5.2. Patologies

Patologies en estructures	Patologies o defectes en murs
Patologies o defectes en cobertes	Elements que distorsionen

5.3. Reformes i modificacions

5.3.1. Reformes i modificacions en el conjunt patrimonial

Modificació	Data de la modificació	Restauració	Data de la restauració

5.3.2. Reformes i modificacions en les unitats

Id Unitat	Modificació	Data	Id Unitat	Modificació	Data

5.4. Riscs que afecten al grau de conservació

Deteriorament general per manca d'ús, vegetació, eliminació de l'estructura pel llaurat de la zona, factors ambientals.

Era de batre d'es Dau
Polígon 7 parcel·la 789

Núm. de catàleg
Nivell de protecció

ET.023
A2

6. Potencialitat del conjunt i valors a protegir

6.1. Potencialitat com element patrimonial visible

Monumentalitat del conjunt			
Altura màxima de les estructures	4		
Grau de conservació	6		
Superfície del conjunt	2	Mitjana de la monumentalitat	4
Grau de significació del bé			
HISTÒRICA			
Nivell d'informació històrica	1		
Nivell de valoració social	0		
ESTÈTICO-ARTÍSTICA			
Singularitat segons grup tipològic-formal	1		
Singularitat dins el grup tipològic	0		
Singularitat segons tècnica constructiva	0		
Singularitat en funció del material	0		
Altres particularitats	0	Mitjana de significació	0,75
Potencialitat educativa-informativa			
Valoració didàctica-formativa	1		
Valoració turística-divulgativa	0	Mitjana de potencialitat educativa-informativa	0,5
Accés			
Tipus d'accés	1		
Mitjà d'accés	2		
Adequació de l'accés	1		
Temps des de la via pública en vehicle	5		
Temps a peu des de la via pública	5	Mitjana de l'accés al conjunt	2,8
Condicionament del bé			
Condicionament i neteja	0		
Senyalització	0	Mitjana del condicionament	0
Interpretació del conjunt			
		Nivell d'interpretació	1
VALOR MITJÀ DE POTENCIALITAT COM A ELEMENT PATRIMONIAL VISITABLE		1,50	36,67%

Era de batre d'es Dau
Polígon 7 parcel·la 789

Núm. de catàleg
Nivell de protecció

ET.023
A2

6.2 Valors a protegir

Elements i valors destacats a preservar

Protecció integral de l'era. El bé queda condicionat també a la protecció arqueològica de la fitxa J.006, ja que es troba dins la delimitació del jaciment.

7. Referències Bibliogràfiques

8. Directrius d'intervenció

8.1. Intervencions preferents

Actuacions per evitar perills de degradació	Termini
Restauració de l'estructura en sec	Llarg termini
Eliminació de la vegetació superior i del pedreny	Mig termini
Altres	Termini

8.2. Intervencions permeses

S'hauran de conservar íntegrament els elements destacats. En aquests elements únicament es permetran obres de conservació i restauració que no modifiquin ni la seva estructura ni els seus elements d'acabat.

8.3. Usos permesos

Els originals

Era de batre d'es Dau
Polígon 7 parcel·la 789

Núm. de catàleg
Nivell de protecció

ET.023
A2

9. Documentació fotogràfica



10. Observacions

Era de batre
Polígon 8 parcel·la 96

Núm. de catàleg ET.024
Nivell de protecció A2

1. Nom i identificació del conjunt

Id ET.024	Nom Era de batre	Categoria Bé etnològic	Subcategoria Era
Núm. catàleg CIM	Núm. catàleg NNSS	Nivell de protecció A2	Declaració BIC/BC
Marc cronològic Desconegut	Críteris de datació	Estil o corrent	Autoria Desconeguda
Ús original Era de batre	Ús actual Cap	Propietat Privada	
Unitats associades AC.197 (habitatge); AC.198 (habitatge)		Conjunts associats	
Data Catalogació 09-01-2012	Autora i treball de camp Antoni Pons	Data darrera revisió	Revisió Ana García Peraire

2. Localització del conjunt

2.1. Entorn físic

Coordenades UTM ED50 X: Y:	Coordenades UTM ETRS89 X: 499765 Y: 4393409	
Localització del conjunt	Municipi Llubí	Població
Polígon 8	Parcel·la 96	Identificació cadastral 07030A008000960000XT

2.2. Entorn biogeogràfic

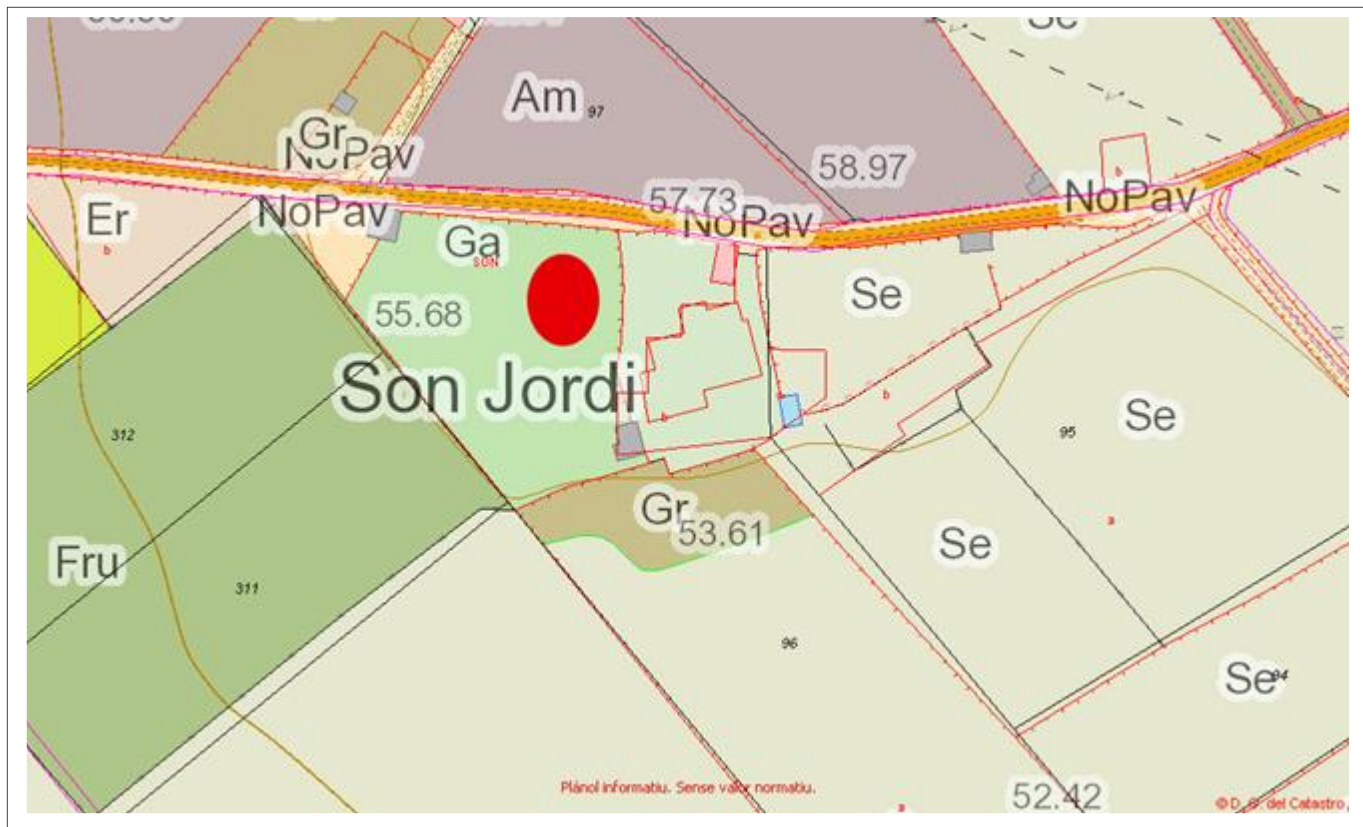
Vegetació	Recursos hídrics

Era de batre
Polígon 8 parcel·la 96

Núm. de catàleg ET.024
Nivell de protecció A2

3. Documentació cartogràfica

3.1. Plànol de localització i delimitació del bé



4. Descripció del bé

4.1. Descripció global

Era de planta circular de 17 metres de diàmetre en un lloc amb poc pendent. Es troba elevada per tota la circumferència amb una paret de pedra seca poc adobada de poques filades, amb una filada de dalt de pedra irregular posada de fil. A nivell de filada de dalt manté tota la delimitació de l'era respecte del terreny. El material és pedra viva calcària.

4.2. Descripció de les unitats que integren el bé

Nom:

Descripció:

Era de batre
Polígon 8 parcel·la 96

Núm. de catàleg
Nivell de protecció

ET.024
A2

5. Grau de conservació del bé

5.1. Grau de conservació

Id Unitat	Altura màxima	Grau de conservació	Grau de conservació de la unitat
ET.024	3	9 (Es pren en consideració que l'era podria trobar-se en ús pel seu estat de conservació)	6

Grau d'identificació de les estructures	Grau de conservació del Conjunt
1	3,5

5.2. Patologies

Patologies en estructures	Patologies o defectes en murs
Patologies o defectes en cobertes	Elements que distorsionen

5.3. Reformes i modificacions

5.3.1. Reformes i modificacions en el conjunt patrimonial

Modificació	Data de la modificació	Restauració	Data de la restauració

5.3.2. Reformes i modificacions en les unitats

Id Unitat	Modificació	Data	Id Unitat	Modificació	Data

5.4. Riscs que afecten al grau de conservació

Deteriorament general per manca d'ús, vegetació, eliminació de l'estructura, factors ambientals, esbaldrecs.

Era de batre
Polígon 8 parcel·la 96

Núm. de catàleg
Nivell de protecció

ET.024
A2

6. Potencialitat del conjunt i valors a protegir

6.1. Potencialitat com element patrimonial visible

Monumentalitat del conjunt			
Altura màxima de les estructures	3		
Grau de conservació	9		
Superfície del conjunt	1	Mitjana de la monumentalitat	4,3
Grau de significació del bé			
HISTÒRICA			
Nivell d'informació històrica	1		
Nivell de valoració social	0		
ESTÈTICO-ARTÍSTICA			
Singularitat segons grup tipològic-formal	1		
Singularitat dins el grup tipològic	0		
Singularitat segons tècnica constructiva	0		
Singularitat en funció del material	0		
Altres particularitats	1	Mitjana de significació	1,25
Potencialitat educativa-informativa			
Valoració didàctica-formativa	1		
Valoració turística-divulgativa	0	Mitjana de potencialitat educativa-informativa	0,5
Accés			
Tipus d'accés	4		
Mitjà d'accés	4		
Adequació de l'accés	2		
Temps des de la via pública en vehicle	5		
Temps a peu des de la via pública	5	Mitjana de l'accés al conjunt	4
Condicionament del bé			
Condicionament i neteja	2		
Senyalització	0	Mitjana del condicionament	1
Interpretació del conjunt			
		Nivell d'interpretació	1
VALOR MITJÀ DE POTENCIALITAT COM A ELEMENT PATRIMONIAL VISITABLE		2,00	48,89%

Era de batre
Polígon 8 parcel·la 96

Núm. de catàleg
Nivell de protecció

ET.024
A2

6.2 Valors a protegir

Elements i valors destacats a preservar

Protecció integral de l'era.

7. Referències Bibliogràfiques

8. Directrius d'intervenció

8.1. Intervencions preferents

Actuacions per evitar perills de degradació

Termini

Restauració de l'estructura en sec

Llarg termini

Eliminació de la vegetació superior i del pedreny

Llarg termini

Altres

Termini

8.2. Intervencions permeses

S'hauran de conservar íntegrament els elements destacats. En aquests elements únicament es permetran obres de conservació i restauració que no modifiquin ni la seva estructura ni els seus elements d'acabat.

8.3. Usos permesos

Els originals

Era de batre
Polígon 8 parcel·la 96

Núm. de catàleg
Nivell de protecció

ET.024
A2

9. Documentació fotogràfica



10. Observacions

És l'única era del municipi sense vegetació a sobre seu.

Era de batre de Son Sitges
Polígon 9 parcel·la 481

Núm. de catàleg
Nivell de protecció

ET.025
A2

1. Nom i identificació del conjunt

Id ET.025	Nom Era de batre de Son Sitges	Categoria Bé etnològic	Subcategoria Era
Núm. catàleg CIM	Núm. catàleg NNSS	Nivell de protecció A2	Declaració BIC/BC
Marc cronològic Desconegut	Criteris de datació	Estil o corrent	Autoria Desconeguda
Ús original Era de batre	Ús actual Cap	Propietat Privada	
Unitats associades BP.003 (ruta Artà-Lluc)		Conjunts associats	
Data Catalogació 23-01-2012	Autora i treball de camp Antoni Pons	Data darrera revisió	Revisió Ana García Peraire

2. Localització del conjunt

2.1. Entorn físic

Coordenades UTM ED50 X: Y:	Coordenades UTM ETRS89 X: 503736 Y: 4394151	
Localització del conjunt	Municipi Llubí	Població
Polígon 9	Parcel·la 481	Identificació cadastral 07030A009004810000XB

2.2. Entorn biogeogràfic

Vegetació	Recursos hídrics

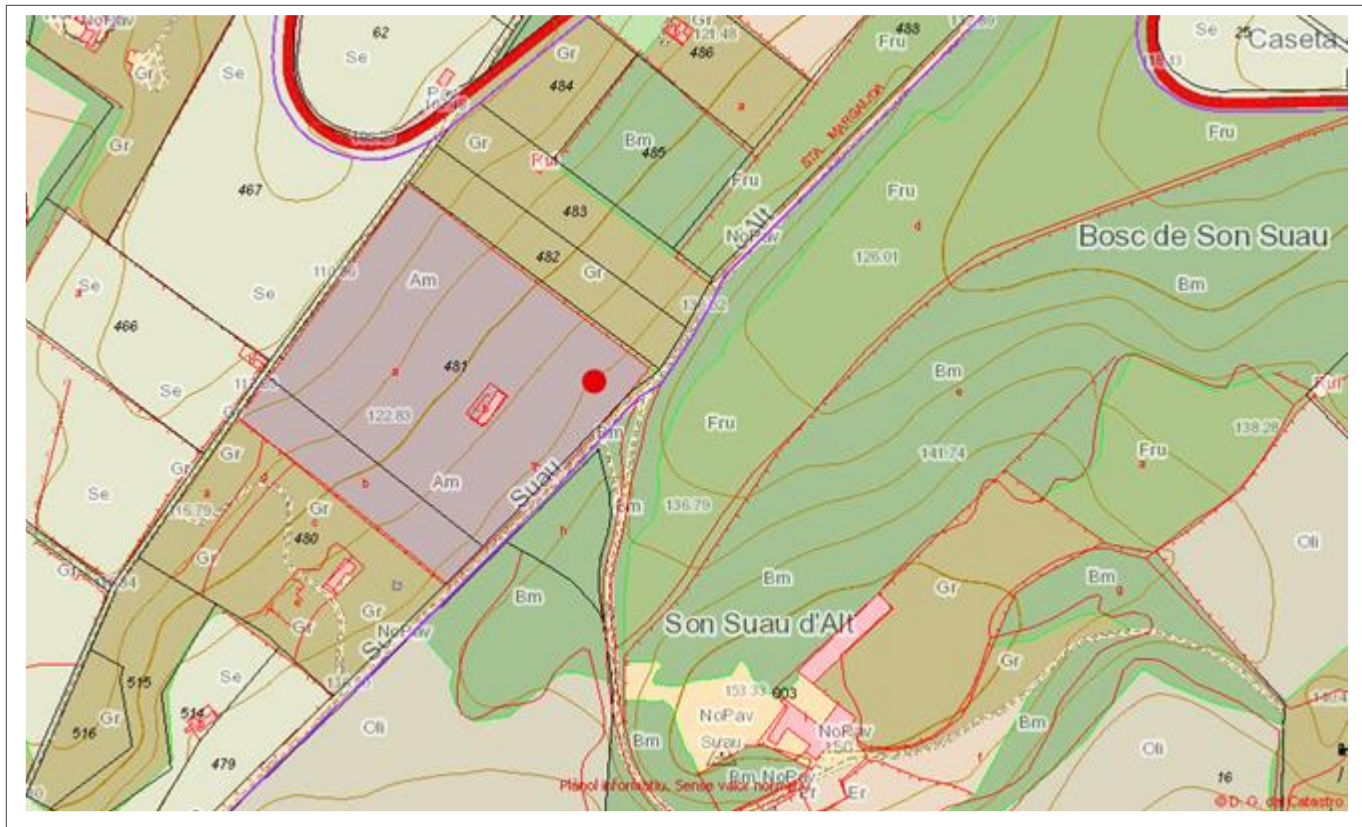
Era de batre de Son Sitges
Polígon 9 parcel·la 481

Núm. de catàleg
Nivell de protecció

ET.025
A2

3. Documentació cartogràfica

3.1. Plànol de localització i delimitació del bé



4. Descripció del bé

4.1. Descripció global

Era de planta circular de 13 metres de diàmetre en un lloc amb pendent. Es troba elevada per tres quartes parts de la circumferència amb una paret de pedra seca adobada de uns dos metres vint centímetres a la part més alta, coronada amb una filada de dalt de pedra adobada posada de fil. El material és pedra viva calcària.

4.2. Descripció de les unitats que integren el bé

Nom:

Descripció:

Era de batre de Son Sitges
Polígon 9 parcel·la 481

Núm. de catàleg
Nivell de protecció

ET.025
A2

5. Grau de conservació del bé

5.1. Grau de conservació

Id Unitat	Altura màxima	Grau de conservació	Grau de conservació de la unitat
ET.025	5	6	5,5

Grau d'identificació de les estructures	Grau de conservació del Conjunt
1	3,2

5.2. Patologies

Patologies en estructures	Patologies o defectes en murs
Patologies o defectes en cobertes	Elements que distorsionen
	Vegetació a sobre de l'era

5.3. Reformes i modificacions

5.3.1. Reformes i modificacions en el conjunt patrimonial

Modificació	Data de la modificació	Restauració	Data de la restauració

5.3.2. Reformes i modificacions en les unitats

Id Unitat	Modificació	Data	Id Unitat	Modificació	Data

5.4. Riscs que afecten al grau de conservació

Deteriorament general per manca d'ús, vegetació, eliminació de l'estructura, factors ambientals.

Era de batre de Son Sitges
Polígon 9 parcel·la 481

Núm. de catàleg
Nivell de protecció

ET.025
A2

6. Potencialitat del conjunt i valors a protegir

6.1. Potencialitat com element patrimonial visible

Monumentalitat del conjunt			
Altura màxima de les estructures	5		
Grau de conservació	6		
Superfície del conjunt	1	Mitjana de la monumentalitat	4
Grau de significació del bé			
HISTÒRICA			
Nivell d'informació històrica	1		
Nivell de valoració social	0		
ESTÈTICO-ARTÍSTICA			
Singularitat segons grup tipològic-formal	1		
Singularitat dins el grup tipològic	0		
Singularitat segons tècnica constructiva	0		
Singularitat en funció del material	0		
Altres particularitats	0	Mitjana de significació	0,75
Potencialitat educativa-informativa			
Valoració didàctica-formativa	1		
Valoració turística-divulgativa	0	Mitjana de potencialitat educativa-informativa	0,5
Accés			
Tipus d'accés	5		
Mitjà d'accés	4		
Adequació de l'accés	1		
Temps des de la via pública en vehicle	5		
Temps a peu des de la via pública	5	Mitjana de l'accés al conjunt	4
Condicionament del bé			
Condicionament i neteja	0		
Senyalització	0	Mitjana del condicionament	0
Interpretació del conjunt			
		Nivell d'interpretació	1
VALOR MITJÀ DE POTENCIALITAT COM A ELEMENT PATRIMONIAL VISITABLE		1,70	41,56%

Era de batre de Son Sitges
Polígon 9 parcel·la 481

Núm. de catàleg
Nivell de protecció

ET.025
A2

6.2 Valors a protegir

Elements i valors destacats a preservar

Protecció integral de l'era.

7. Referències Bibliogràfiques

8. Directrius d'intervenció

8.1. Intervencions preferents

Actuacions per evitar perills de degradació	Termini
Restauració de l'estructura en sec	Llarg termini
Eliminació de la vegetació superior i del pedreny	Curt termini
Altres	Termini

8.2. Intervencions permeses

S'hauran de conservar íntegrament els elements destacats. En aquests elements únicament es permetran obres de conservació i restauració que no modifiquin ni la seva estructura ni els seus elements d'acabat.

8.3. Usos permesos

Els originals.

Era de batre de Son Sitges
Polígon 9 parcel·la 481

Núm. de catàleg
Nivell de protecció

ET.025
A2

9. Documentació fotogràfica



10. Observacions

L'era no s'ha pogut visitar per impossibilitat d'entrar a la finca. Es presenten les imatges disponibles, que daten del 2006.

Era de batre de Son Suau d'abaix
Polígon 10 parcel·la 1

Núm. de catàleg
Nivell de protecció

ET.026
A2

1. Nom i identificació del conjunt

Id ET.026	Nom Era de batre de Son Suau d'abaix	Categoria Bé etnològic	Subcategoria Era
Núm. catàleg CIM	Núm. catàleg NNSS	Nivell de protecció A2	Declaració BIC/BC
Marc cronològic Desconegut	Criteris de datació	Estil o corrent	Autoria Desconeguda
Ús original Era de batre	Ús actual Cap	Propietat Privada	
Unitats associades ET.073 (paret seca)		Conjunts associats	
Data Catalogació 24-01-2012	Autora i treball de camp Antoni Pons	Data darrera revisió	Revisió Ana García Peraire

2. Localització del conjunt

2.1. Entorn físic

Coordenades UTM ED50 X: Y:	Coordenades UTM ETRS89 X: 503956 Y: 4393314	
Localització del conjunt	Municipi Llubí	Població
Polígon 10	Parcel·la 1	Identificació cadastral 07030A010000010000XX

2.2. Entorn biogeogràfic

Vegetació	Recursos hídrics

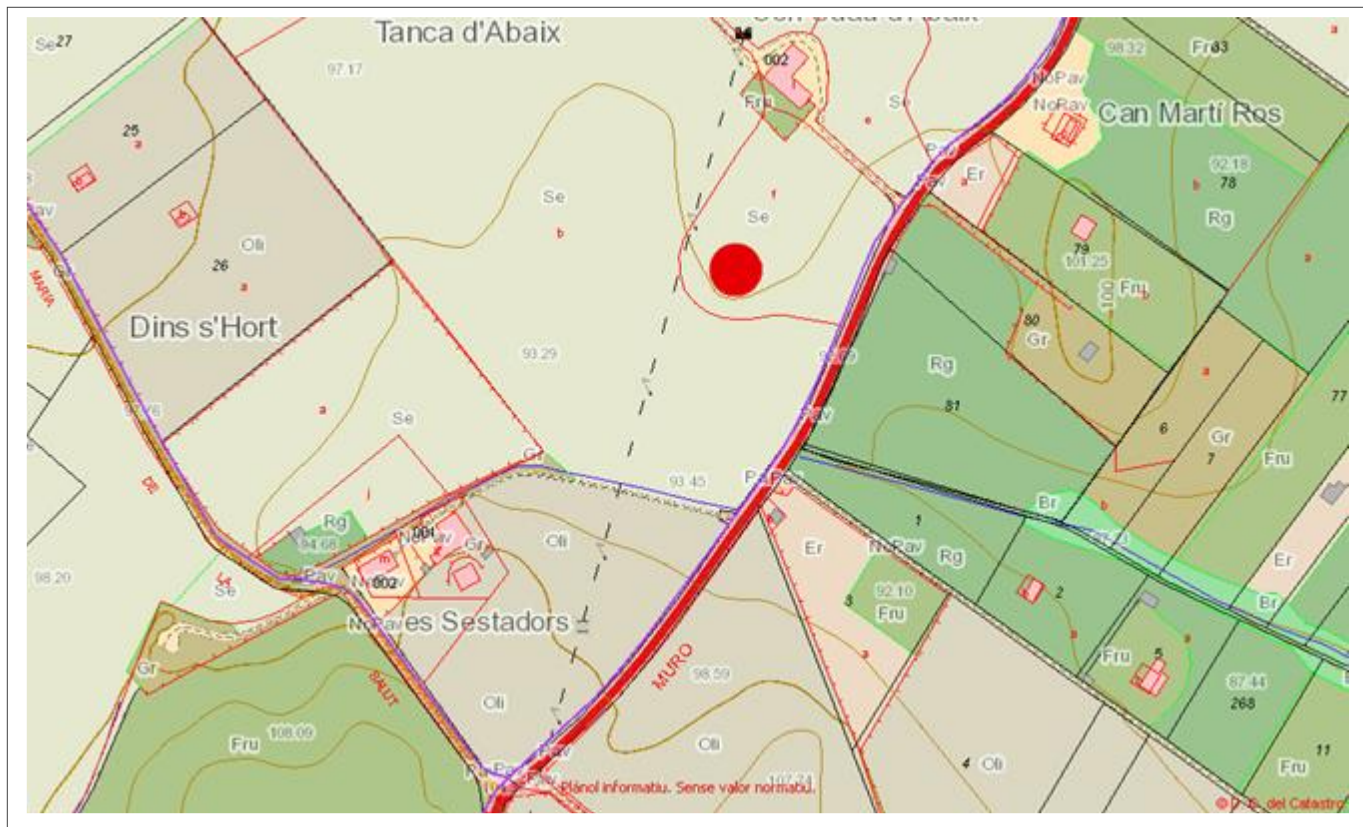
Era de batre de Son Suau d'abaix
Polígon 10 parcel·la 1

Núm. de catàleg
Nivell de protecció

ET.026
A2

3. Documentació cartogràfica

3.1. Plànol de localització i delimitació del bé



4. Descripció del bé

4.1. Descripció global

Era de planta circular de 23 metres de diàmetre en un lloc amb pendent. Es troba elevada a més de tres quarts parts de la circumferència amb una paret de pedra seca poc adobada de més de tres metres i mig a la part més alta, acabada amb doble coronament de pedra regular posada de pla. L'assentada es troba reforçada per un paretó avançat de pedra en verd d'un metre d'alt. El material és pedra viva calcària.

4.2. Descripció de les unitats que integren el bé

Nom:

Descripció:

Era de batre de Son Suau d'abaix
Polígon 10 parcel·la 1

Núm. de catàleg
Nivell de protecció

ET.026
A2

5. Grau de conservació del bé

5.1. Grau de conservació

Id Unitat	Altura màxima	Grau de conservació	Grau de conservació de la unitat
ET.026	5	6	5,5

Grau d'identificació de les estructures	Grau de conservació del Conjunt
1	3,2

5.2. Patologies

Patologies en estructures	Patologies o defectes en murs

Patologies o defectes en cobertes	Elements que distorsionen
	Un claper de pedres i vegetació es troben a sobre de l'era.

5.3. Reformes i modificacions

5.3.1. Reformes i modificacions en el conjunt patrimonial

Modificació	Data de la modificació	Restauració	Data de la restauració

5.3.2. Reformes i modificacions en les unitats

Id Unitat	Modificació	Data	Id Unitat	Modificació	Data

5.4. Riscs que afecten al grau de conservació

Deteriorament general per manca d'ús, vegetació, eliminació de l'estructura pel llaurat de la zona, factors ambientals.

Era de batre de Son Suau d'abaix
Polígon 10 parcel·la 1

Núm. de catàleg
Nivell de protecció

ET.026
A2

6. Potencialitat del conjunt i valors a protegir

6.1. Potencialitat com element patrimonial visible

Monumentalitat del conjunt			
Altura màxima de les estructures	5		
Grau de conservació	6		
Superfície del conjunt	3	Mitjana de la monumentalitat	4,66
Grau de significació del bé			
HISTÒRICA			
Nivell d'informació històrica	1		
Nivell de valoració social	0		
ESTÈTICO-ARTÍSTICA			
Singularitat segons grup tipològic-formal	1		
Singularitat dins el grup tipològic	1		
Singularitat segons tècnica constructiva	0		
Singularitat en funció del material	0		
Altres particularitats	0	Mitjana de significació	1,25
Potencialitat educativa-informativa			
Valoració didàctica-formativa	1		
Valoració turística-divulgativa	0	Mitjana de potencialitat educativa-informativa	0,5
Accés			
Tipus d'accés	5		
Mitjà d'accés	2		
Adequació de l'accés	1		
Temps des de la via pública en vehicle	5		
Temps a peu des de la via pública	5	Mitjana de l'accés al conjunt	3,6
Condicionament del bé			
Condicionament i neteja	0		
Senyalització	0	Mitjana del condicionament	0
Interpretació del conjunt			
		Nivell d'interpretació	1
VALOR MITJÀ DE POTENCIALITAT COM A ELEMENT PATRIMONIAL VISITABLE		1,83	44,74%

Era de batre de Son Suau d'abaix
Polígon 10 parcel·la 1

Núm. de catàleg
Nivell de protecció

ET.026
A2

6.2 Valors a protegir

Elements i valors destacats a preservar

Protecció integral de l'era.

7. Referències Bibliogràfiques

8. Directrius d'intervenció

8.1. Intervencions preferents

Actuacions per evitar perills de degradació

Termini

Restauració de l'estructura de pedra en sec

Llarg termini

Eliminació de la vegetació superior i del pedreny

Mig termini

Altres

Termini

8.2. Intervencions permeses

S'hauran de conservar íntegrament els elements destacats. En aquests elements únicament es permetran obres de conservació i restauració que no modifiquin ni la seva estructura ni els seus elements d'acabat.

8.3. Usos permesos


Els originals.

Era de batre de Son Suau d'abaix
Polígon 10 parcel·la 1

Núm. de catàleg
Nivell de protecció

ET.026
A2

9. Documentació fotogràfica



10. Observacions

Era de batre
Polígon 10 parcel·la 9

Núm. de catàleg ET.027
Nivell de protecció A2

1. Nom i identificació del conjunt

Id ET.027	Nom Era de batre	Categoria Bé etnològic	Subcategoria Era
Núm. catàleg CIM 	Núm. catàleg NNSS 	Nivell de protecció A2	Declaració BIC/BC
Marc cronològic Desconegut	Criteris de datació 	Estil o corrent 	Autoria Desconeguda
Ús original Era de batre	Ús actual Cap	Propietat Privada	
Unitats associades ET.074 (paret seca); BP.003 (ruta Artà-Lluc)		Conjunts associats 	
Data Catalogació 23-01-2012	Autora i treball de camp Antoni Pons	Data darrera revisió 	Revisió Ana García Peraire

2. Localització del conjunt

2.1. Entorn físic

Coordenades UTM ED50 X: Y:	Coordenades UTM ETRS89 X: 504459 Y: 4394219	
Localització del conjunt 	Municipi Llubí	Població
Polígon 10	Parcel·la 9	Identificació cadastral 07030A010000090000XW

2.2. Entorn biogeogràfic

Vegetació Vegetació arbrada i arbustiva a sobre de l'era	Recursos hídrics
--	-----------------------------

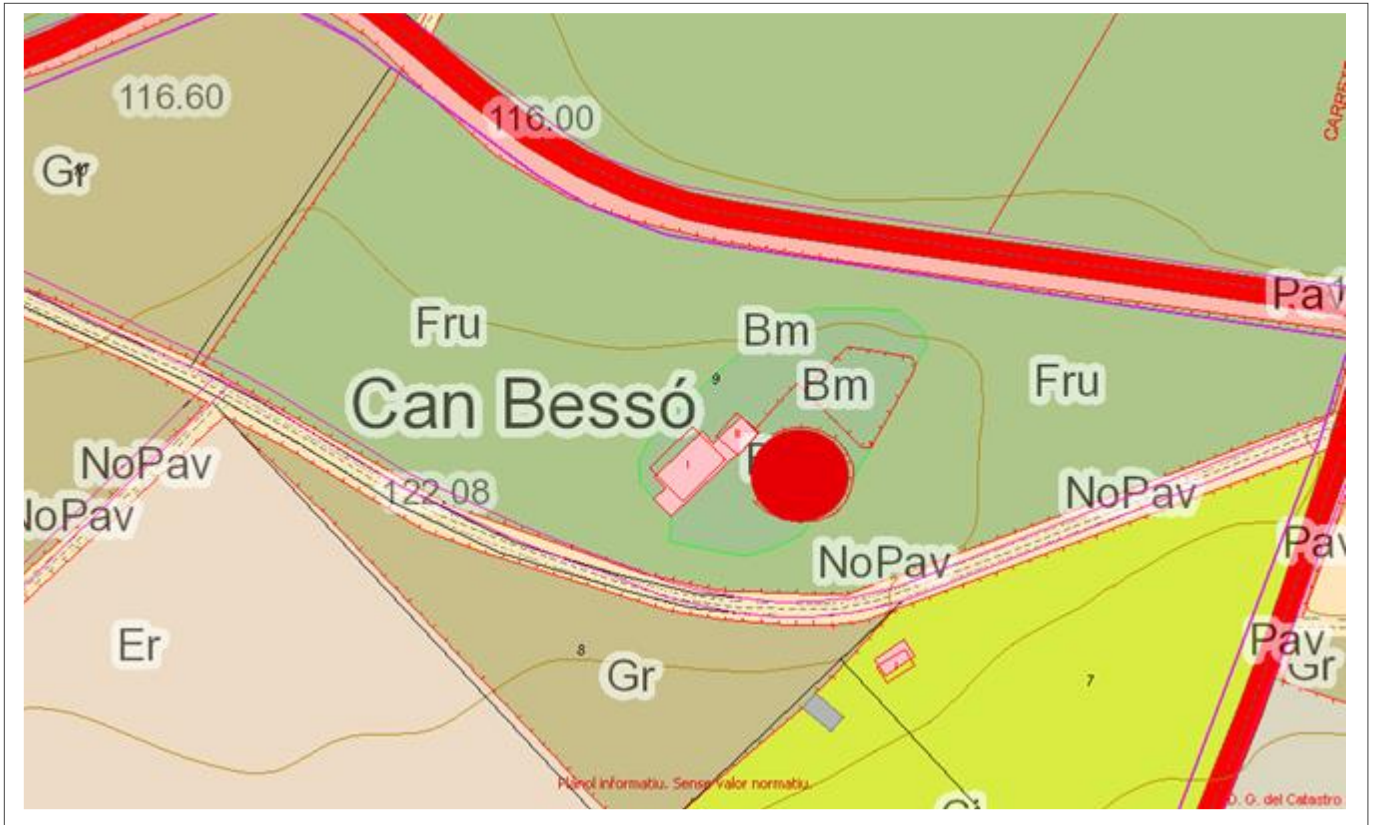
Era de batre
Polígon 10 parcel·la 9

Núm. de catàleg
Nivell de protecció

ET.027
A2

3. Documentació cartogràfica

3.1. Plànol de localització i delimitació del bé



4. Descripció del bé

4.1. Descripció global

Era de planta circular de 21 metres de diàmetre en un lloc amb pendent. Es troba elevada per tres quartes parts de la circumferència amb una paret de pedra seca poc adobada de uns dos metres a la part més alta, coronada amb una filada de dalt de pedra adobada regular posada de fil. A la part més alta de la circumferència hi ha dos pujadors de pedres en voladís. El material és pedra viva calcària. A sobre i als voltants de l'era es troba molta vegetació arbrada.

4.2. Descripció de les unitats que integren el bé

Nom:

Descripció:

Era de batre
Polígon 10 parcel·la 9

Núm. de catàleg
Nivell de protecció

ET.027
A2

5. Grau de conservació del bé

5.1. Grau de conservació

Id Unitat	Altura màxima	Grau de conservació	Grau de conservació de la unitat
ET.027	5	6	5,5

Grau d'identificació de les estructures	Grau de conservació del Conjunt
1	3,2

5.2. Patologies

Patologies en estructures	Patologies o defectes en murs

Patologies o defectes en cobertes	Elements que distorsionen
	Vegetació a sobre de l'era i als voltants

5.3. Reformes i modificacions

5.3.1. Reformes i modificacions en el conjunt patrimonial

Modificació	Data de la modificació	Restauració	Data de la restauració

5.3.2. Reformes i modificacions en les unitats

Id Unitat	Modificació	Data	Id Unitat	Modificació	Data

5.4. Riscs que afecten al grau de conservació

Deteriorament general per manca d'ús, vegetació, eliminació de l'estructura pel llaurat de la zona, factors ambientals.

Era de batre
Polígon 10 parcel·la 9

Núm. de catàleg
Nivell de protecció

ET.027
A2

6. Potencialitat del conjunt i valors a protegir

6.1. Potencialitat com element patrimonial visible

Monumentalitat del conjunt			
Altura màxima de les estructures	5		
Grau de conservació	6		
Superfície del conjunt	2	Mitjana de la monumentalitat	4,33
Grau de significació del bé			
HISTÒRICA			
Nivell d'informació històrica	1		
Nivell de valoració social	0		
ESTÈTICO-ARTÍSTICA			
Singularitat segons grup tipològic-formal	1		
Singularitat dins el grup tipològic	1		
Singularitat segons tècnica constructiva	0		
Singularitat en funció del material	0		
Altres particularitats	0	Mitjana de significació	1,25
Potencialitat educativa-informativa			
Valoració didàctica-formativa	1		
Valoració turística-divulgativa	0	Mitjana de potencialitat educativa-informativa	0,5
Accés			
Tipus d'accés	5		
Mitjà d'accés	2		
Adequació de l'accés	1		
Temps des de la via pública en vehicle	5		
Temps a peu des de la via pública	5	Mitjana de l'accés al conjunt	3,6
Condicionament del bé			
Condicionament i neteja	0		
Senyalització	0	Mitjana del condicionament	0
Interpretació del conjunt			
		Nivell d'interpretació	1
VALOR MITJÀ DE POTENCIALITAT COM A ELEMENT PATRIMONIAL VISITABLE		1,78	43,52%

Era de batre
Polígon 10 parcel·la 9

Núm. de catàleg
Nivell de protecció

ET.027
A2

6.2 Valors a protegir

Elements i valors destacats a preservar

Protecció integral de l'era.

7. Referències Bibliogràfiques

8. Directrius d'intervenció

8.1. Intervencions preferents

Actuacions per evitar perills de degradació	Termini
Restauració de l'estructura de pedra en sec	Llarg termini
Eliminació de la vegetació superior i del pedreny	Curt termini
Altres	Termini

8.2. Intervencions permeses

S'hauran de conservar íntegrament els elements destacats. En aquests elements únicament es permetran obres de conservació i restauració que no modifiquin ni la seva estructura ni els seus elements d'acabat.

8.3. Usos permesos

Els originals.

Era de batre
Polígon 10 parcel·la 9

Núm. de catàleg
Nivell de protecció

ET.027
A2

9. Documentació fotogràfica



10. Observacions

Era de batre
Polígon 3 parcel·la 405

Núm. de catàleg ET.028
Nivell de protecció A2

1. Nom i identificació del conjunt

Id ET.028	Nom Era de batre	Categoria Bé etnològic	Subcategoria Era
Núm. catàleg CIM	Núm. catàleg NNSS	Nivell de protecció A2	Declaració BIC/BC
Marc cronològic Desconegut	Críteris de datació	Estil o corrent	Autoria Desconeguda
Ús original Era de batre	Ús actual Cap	Propietat Privada	
Unitats associades J.034 (cova); ET.076 (paret seca)		Conjunts associats	
Data Catalogació 09-01-2012	Autora i treball de camp Antoni Pons	Data darrera revisió	Revisió Ana García Peraire

2. Localització del conjunt

2.1. Entorn físic

Coordenades UTM ED50 X: Y:	Coordenades UTM ETRS89 X: 500750 Y: 4395185	
Localització del conjunt Camí de Ses Coves	Municipi Llubí	Població
Polígon 3	Parcel·la 405	Identificació cadastral 0954806ED0905S0001EX

2.2. Entorn biogeogràfic

Vegetació Ametlers	Recursos hídrics
------------------------------	-------------------------

Era de batre
Polígon 3 parcel·la 405

Núm. de catàleg
Nivell de protecció

ET.028
A2

5. Grau de conservació del bé

5.1. Grau de conservació

Id Unitat	Altura màxima	Grau de conservació	Grau de conservació de la unitat
ET.028	2	6	4

Grau d'identificació de les estructures	Grau de conservació del Conjunt
1	2,5

5.2. Patologies

Patologies en estructures	Patologies o defectes en murs
Patologies o defectes en cobertes	Elements que distorsionen
	Vegetació a sobre de l'era

5.3. Reformes i modificacions

5.3.1. Reformes i modificacions en el conjunt patrimonial

Modificació	Data de la modificació	Restauració	Data de la restauració

5.3.2. Reformes i modificacions en les unitats

Id Unitat	Modificació	Data	Id Unitat	Modificació	Data

5.4. Riscs que afecten al grau de conservació

Deteriorament general per manca d'ús, vegetació, eliminació de l'estructura per llaurat de la zona, factors ambientals.

Era de batre
Polígon 3 parcel·la 405

Núm. de catàleg
Nivell de protecció

ET.028
A2

6. Potencialitat del conjunt i valors a protegir

6.1. Potencialitat com element patrimonial visible

Monumentalitat del conjunt			
Altura màxima de les estructures	2		
Grau de conservació	6		
Superfície del conjunt	2	Mitjana de la monumentalitat	3,33
Grau de significació del bé			
HISTÒRICA			
Nivell d'informació històrica	1		
Nivell de valoració social	0		
ESTÈTICO-ARTÍSTICA			
Singularitat segons grup tipològic-formal	1		
Singularitat dins el grup tipològic	0		
Singularitat segons tècnica constructiva	0		
Singularitat en funció del material	0		
Altres particularitats	0	Mitjana de significació	0,75
Potencialitat educativa-informativa			
Valoració didàctica-formativa	1		
Valoració turística-divulgativa	0	Mitjana de potencialitat educativa-informativa	0,5
Accés			
Tipus d'accés	5		
Mitjà d'accés	4		
Adequació de l'accés	1		
Temps des de la via pública en vehicle	5		
Temps a peu des de la via pública	5	Mitjana de l'accés al conjunt	4
Condicionament del bé			
Condicionament i neteja	0		
Senyalització	0	Mitjana del condicionament	0
Interpretació del conjunt			
		Nivell d'interpretació	1
VALOR MITJÀ DE POTENCIALITAT COM A ELEMENT PATRIMONIAL VISITABLE		1,59	38,87%

Era de batre
Polígon 3 parcel·la 405

Núm. de catàleg
Nivell de protecció

ET.028
A2

6.2 Valors a protegir

Elements i valors destacats a preservar

Protecció integral de l'era.

7. Referències Bibliogràfiques

8. Directrius d'intervenció

8.1. Intervencions preferents

Actuacions per evitar perills de degradació	Termini
Restauració de l'estructura de pedra en sec	Llarg termini
Eliminació de la vegetació superior	Mig termini
Altres	Termini

8.2. Intervencions permeses

S'hauran de conservar íntegrament els elements destacats. En aquests elements únicament es permetran obres de conservació i restauració que no modifiquin ni la seva estructura ni els seus elements d'acabat.

8.3. Usos permesos

Els originals.

Era de batre
Polígon 3 parcel·la 405

Núm. de catàleg
Nivell de protecció

ET.028
A2

9. Documentació fotogràfica



10. Observacions

Era de batre
Cementeri Vell. PR U.A.C.1 Suelo

Núm. de catàleg ET.029
Nivell de protecció A2

1. Nom i identificació del conjunt

Id ET.029	Nom Era de batre	Categoria Bé etnològic	Subcategoria Era
Núm. catàleg CIM 	Núm. catàleg NNSS 	Nivell de protecció A2	Declaració BIC/BC
Marc cronològic Desconegut	Críteris de datació 	Estil o corrent 	Autoria Desconeguda
Ús original Era de batre	Ús actual Cap	Propietat Privada	
Unitats associades 		Conjunts associats 	
Data Catalogació 09-01-2012	Autora i treball de camp Antoni Pons	Data darrera revisió 	Revisió Ana García Peraire

2. Localització del conjunt

2.1. Entorn físic

Coordenades UTM ED50 X: Y:	Coordenades UTM ETRS89 X: 500817 Y: 4395203	
Localització del conjunt Cementiri Vell	Municipi Llubí	Població
Polígon 3	Parcel·la 405	Identificació cadastral 0954808ED0905S0001ZX

2.2. Entorn biogeogràfic

Vegetació 	Recursos hídrics
----------------------	-----------------------------

Era de batre
Cemeteri Vell. PR U.A.C.1 Suelo

Núm. de catàleg ET.029
Nivell de protecció A2

3. Documentació cartogràfica

3.1. Plànol de localització i delimitació del bé



4. Descripció del bé

4.1. Descripció global

Era de planta circular de 15 metres de diàmetre en un lloc amb pendent. Es troba elevada a tres quartes parts de la circumferència amb una paret de pedra seca amb rost, poc adobada de 1,60 metres a la part més alta. La filada de dalt es d'encadenat replomat de de pedra planera, regular i de major grandària. Hi ha un aixopluc sota la pròpia era per guardar les eines amb coberta de lloses de pedra i entrada de pedra adobada de forma regular. El material és pedra viva calcària.

4.2. Descripció de les unitats que integren el bé

Nom:

Descripció:

Era de batre
Cementeri Vell. PR U.A.C.1 Suelo

Núm. de catàleg
Nivell de protecció

ET.029
A2

5. Grau de conservació del bé

5.1. Grau de conservació

Id Unitat	Altura màxima	Grau de conservació	Grau de conservació de la unitat
ET.029	2	7	4

Grau d'identificació de les estructures	Grau de conservació del Conjunt
1	2,5

5.2. Patologies

Patologies en estructures	Patologies o defectes en murs
	Una secció de la filada de dalt es troba caiguda
Patologies o defectes en cobertes	Elements que distorsionen
	Vegetació a sobre de l'era

5.3. Reformes i modificacions

5.3.1. Reformes i modificacions en el conjunt patrimonial

Modificació	Data de la modificació	Restauració	Data de la restauració

5.3.2. Reformes i modificacions en les unitats

Id Unitat	Modificació	Data	Id Unitat	Modificació	Data

5.4. Riscs que afecten al grau de conservació

Deteriorament general per manca d'ús, vegetació, eliminació de l'estructura per llaurat de la zona, factors ambientals.

Era de batre
Cementeri Vell. PR U.A.C.1 Suelo

Núm. de catàleg
Nivell de protecció

ET.029
A2

6. Potencialitat del conjunt i valors a protegir

6.1. Potencialitat com element patrimonial visible

Monumentalitat del conjunt			
Altura màxima de les estructures	2		
Grau de conservació	6		
Superfície del conjunt	2	Mitjana de la monumentalitat	3,33
Grau de significació del bé			
HISTÒRICA			
Nivell d'informació històrica	1		
Nivell de valoració social	0		
ESTÈTICO-ARTÍSTICA			
Singularitat segons grup tipològic-formal	1		
Singularitat dins el grup tipològic	0		
Singularitat segons tècnica constructiva	0		
Singularitat en funció del material	0		
Altres particularitats	0	Mitjana de significació	0,75
Potencialitat educativa-informativa			
Valoració didàctica-formativa	1		
Valoració turística-divulgativa	0	Mitjana de potencialitat educativa-informativa	0,5
Accés			
Tipus d'accés	5		
Mitjà d'accés	4		
Adequació de l'accés	1		
Temps des de la via pública en vehicle	5		
Temps a peu des de la via pública	5	Mitjana de l'accés al conjunt	4
Condicionament del bé			
Condicionament i neteja	0		
Senyalització	0	Mitjana del condicionament	0
Interpretació del conjunt			
		Nivell d'interpretació	1
VALOR MITJÀ DE POTENCIALITAT COM A ELEMENT PATRIMONIAL VISITABLE		1,59	38,87%

Era de batre
Cemeteri Vell. PR U.A.C.1 Suelo

Núm. de catàleg
Nivell de protecció

ET.029
A2

6.2 Valors a protegir

Elements i valors destacats a preservar

Protecció integral de l'era.

7. Referències Bibliogràfiques

8. Directrius d'intervenció

8.1. Intervencions preferents

Actuacions per evitar perills de degradació

Termini

Restauració de l'estructura de pedra en sec

Mig termini

Eliminació de la vegetació superior i del pedreny

Mig termini

Altres

Termini

8.2. Intervencions permeses

S'hauran de conservar íntegrament els elements destacats. En aquests elements únicament es permetran obres de conservació i restauració que no modifiquin ni la seva estructura ni els seus elements d'acabat.

8.3. Usos permesos

Els originals.

Era de batre
Cementeri Vell. PR U.A.C.1 Suelo

Núm. de catàleg
Nivell de protecció

ET.029
A2

9. Documentació fotogràfica



10. Observacions

Era de batre
Cementeri Vell. PR U.A.C.1 Suelo

Núm. de catàleg ET.030
Nivell de protecció A2

1. Nom i identificació del conjunt

Id ET.030	Nom Era de batre	Categoria Bé etnològic	Subcategoria Era
Núm. catàleg CIM	Núm. catàleg NNSS	Nivell de protecció A2	Declaració BIC/BC
Marc cronològic Desconegut	Críteris de datació	Estil o corrent	Autoria Desconeguda
Ús original Era de batre	Ús actual Cap	Propietat Privada	
Unitats associades		Conjunts associats	
Data Catalogació 09-01-2012	Autora i treball de camp Antoni Pons	Data darrera revisió	Revisió Ana García Peraire

2. Localització del conjunt

2.1. Entorn físic

Coordenades UTM ED50 X: Y:	Coordenades UTM ETRS89 X: 500806 Y: 4395182	
Localització del conjunt Camí de Ses Coves	Municipi Llubí	Població
Polígon 3	Parcel·la	Identificació cadastral 0954806ED0905S0001EX

2.2. Entorn biogeogràfic

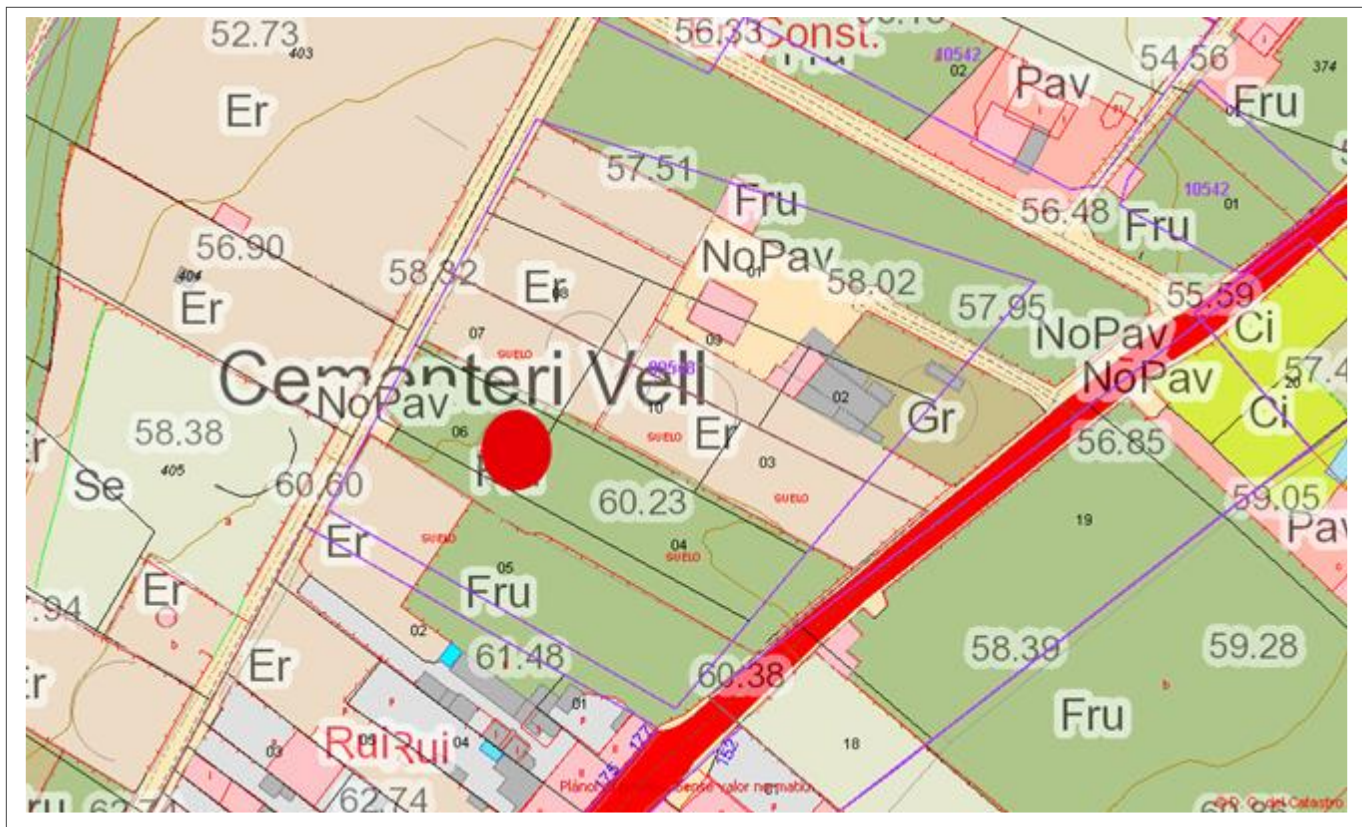
Vegetació	Recursos hídrics

Era de batre
Cementeri Vell. PR U.A.C.1 Suelo

Núm. de catàleg ET.030
Nivell de protecció A2

3. Documentació cartogràfica

3.1. Plànol de localització i delimitació del bé



4. Descripció del bé

4.1. Descripció global

Era de planta circular de 19 metres de diàmetre en un espai sense casi pendent. Es troba elevada a la meitat de la circumferència amb una paret de pedra seca de de menys de 0,50 metres a la part més alta. La pedra és petita i es troba poc adobada. La filada de dalt es d'encadenat replomat de de pedra planera irregular i de poca grandària. Hi ha un petit aixopluc sota la pròpia era de molt poca profunditat per guardar les eines, amb una llinda i brancals monolítics. El material és pedra viva calcària.

4.2. Descripció de les unitats que integren el bé

Nom:

Descripció:

Era de batre
Cementeri Vell. PR U.A.C.1 Suelo

Núm. de catàleg ET.030
Nivell de protecció A2

5. Grau de conservació del bé

5.1. Grau de conservació

Id Unitat	Altura màxima	Grau de conservació	Grau de conservació de la unitat
ET.030	1	6	3,5

Grau d'identificació de les estructures	Grau de conservació del Conjunt
1	2,25

5.2. Patologies

Patologies en estructures	Patologies o defectes en murs
Patologies o defectes en cobertes	Elements que distorsionen
	Vegetació a sobre de l'era

5.3. Reformes i modificacions

5.3.1. Reformes i modificacions en el conjunt patrimonial

Modificació	Data de la modificació	Restauració	Data de la restauració

5.3.2. Reformes i modificacions en les unitats

Id Unitat	Modificació	Data	Id Unitat	Modificació	Data

5.4. Riscs que afecten al grau de conservació

Deteriorament general per manca d'ús, vegetació, eliminació de l'estructura per llaurat de la zona, factors ambientals.

Era de batre
Cementeri Vell. PR U.A.C.1 Suelo

Núm. de catàleg
Nivell de protecció

ET.030
A2

6. Potencialitat del conjunt i valors a protegir

6.1. Potencialitat com element patrimonial visible

Monumentalitat del conjunt			
Altura màxima de les estructures	1		
Grau de conservació	6		
Superfície del conjunt	2	Mitjana de la monumentalitat	3
Grau de significació del bé			
HISTÒRICA			
Nivell d'informació històrica	1		
Nivell de valoració social	0		
ESTÈTICO-ARTÍSTICA			
Singularitat segons grup tipològic-formal	1		
Singularitat dins el grup tipològic	0		
Singularitat segons tècnica constructiva	0		
Singularitat en funció del material	0		
Altres particularitats	0	Mitjana de significació	0,75
Potencialitat educativa-informativa			
Valoració didàctica-formativa	1		
Valoració turística-divulgativa	0	Mitjana de potencialitat educativa-informativa	0,5
Accés			
Tipus d'accés	5		
Mitjà d'accés	4		
Adequació de l'accés	1		
Temps des de la via pública en vehicle	5		
Temps a peu des de la via pública	5	Mitjana de l'accés al conjunt	4
Condicionament del bé			
Condicionament i neteja	0		
Senyalització	0	Mitjana del condicionament	0
Interpretació del conjunt			
		Nivell d'interpretació	1
VALOR MITJÀ DE POTENCIALITAT COM A ELEMENT PATRIMONIAL VISITABLE		1,54	37,65%

Era de batre
Cementeri Vell. PR U.A.C.1 Suelo

Núm. de catàleg
Nivell de protecció

ET.030
A2

6.2 Valors a protegir

Elements i valors destacats a preservar

Protecció integral de l'era.

7. Referències Bibliogràfiques

8. Directrius d'intervenció

8.1. Intervencions preferents

Actuacions per evitar perills de degradació	Termini
Restauració de l'estructura de pedra en sec	Mig termini
Eliminació de la vegetació superior	Mig termini
Altres	Termini

8.2. Intervencions permeses

S'hauran de conservar íntegrament els elements destacats. En aquests elements únicament es permetran obres de conservació i restauració que no modifiquin ni la seva estructura ni els seus elements d'acabat.

8.3. Usos permesos

Els originals.

Era de batre
Cemeteri Vell. PR U.A.C.1 Suelo

Núm. de catàleg
Nivell de protecció

ET.030
A2

9. Documentació fotogràfica



10. Observacions

Fita de terme
Carretera de Sineu_Llubí (davant polígon 7 parcel·la 329)

Núm. de catàleg **ET.031**
Nivell de protecció **A2**

1. Nom i identificació del conjunt

Id ET.031	Nom Fita de terme	Categoria Bé etnològic	Subcategoria Fita de terme
Núm. catàleg CIM 	Núm. catàleg NNSS 	Nivell de protecció A2	Declaració BIC/BC
Marc cronològic Desconegut	Críteris de datació 	Estil o corrent 	Autoria Desconeguda
Ús original Fita de terme	Ús actual Fita de terme	Propietat Pública	
Unitats associades 		Conjunts associats 	
Data Catalogació 24-01-2012	Autora i treball de camp Antoni Pons	Data darrera revisió 	Revisió Ana García Peraire

2. Localització del conjunt

2.1. Entorn físic

Coordenades UTM ED50 X: Y:	Coordenades UTM ETRS89 X: 500571 Y: 4391971	
Localització del conjunt Carretera Sineu-Llubí	Municipi Sineu-Llubí	Població
Polígon 7	Parcel·la 329	Identificació cadastral 07030A007003290000XW

2.2. Entorn biogeogràfic

Vegetació 	Recursos hídrics
----------------------	-----------------------------

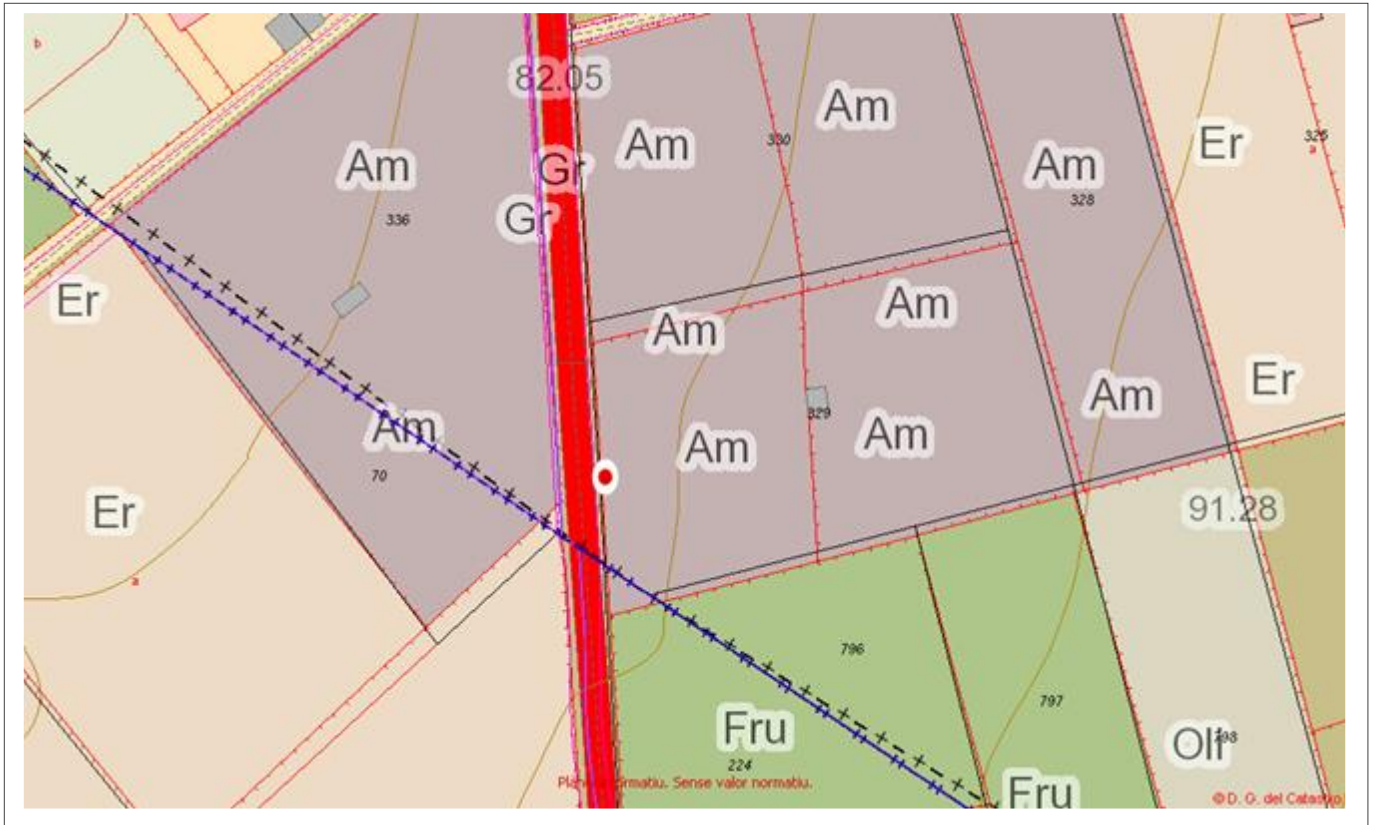
Fita de terme
Carretera de Sineu_Llubí (davant polígon 7 parcel·la 329)

Núm. de catàleg
Nivell de protecció

ET.031
A2

3. Documentació cartogràfica

3.1. Plànol de localització i delimitació del bé



4. Descripció del bé

4.1. Descripció global

Fita de terme monolítica de pedra prismàtica amb la inscripció epigràfica *[.] de Sineu*.

4.2. Descripció de les unitats que integren el bé

Nom:

Descripció:

Fita de terme
Carretera de Sineu_Llubí (davant polígon 7 parcel·la 329)

Núm. de catàleg
Nivell de protecció

ET.031
A2

5. Grau de conservació del bé

5.1. Grau de conservació

Id Unitat	Altura màxima	Grau de conservació	Grau de conservació de la unitat
ET.031	2	9	5,5

Grau d'identificació de les estructures	Grau de conservació del Conjunt
1	3,25

5.2. Patologies

Patologies en estructures	Patologies o defectes en murs
Patologies o defectes en cobertes	Elements que distorsionen
	Líquens i manca de lectura de la inscripció

5.3. Reformes i modificacions

5.3.1. Reformes i modificacions en el conjunt patrimonial

Modificació	Data de la modificació	Restauració	Data de la restauració

5.3.2. Reformes i modificacions en les unitats

Id Unitat	Modificació	Data	Id Unitat	Modificació	Data

5.4. Riscs que afecten al grau de conservació

Factors ambientals, tràfic rodat, reubicació de la fita.

Fita de terme
Carretera de Sineu_Llubí (davant polígon 7 parcel·la 329)

Núm. de catàleg
Nivell de protecció

ET.031
A2

6. Potencialitat del conjunt i valors a protegir

6.1. Potencialitat com element patrimonial visible

Monumentalitat del conjunt			
Altura màxima de les estructures	2		
Grau de conservació	9		
Superfície del conjunt	1	Mitjana de la monumentalitat	4
Grau de significació del bé			
HISTÒRICA			
Nivell d'informació històrica	1		
Nivell de valoració social	0		
ESTÈTICO-ARTÍSTICA			
Singularitat segons grup tipològic-formal	1		
Singularitat dins el grup tipològic	0		
Singularitat segons tècnica constructiva	0		
Singularitat en funció del material	0		
Altres particularitats	0	Mitjana de significació	0,75
Potencialitat educativa-informativa			
Valoració didàctica-formativa	1		
Valoració turística-divulgativa	0	Mitjana de potencialitat educativa-informativa	0,5
Accés			
Tipus d'accés	5		
Mitjà d'accés	4		
Adequació de l'accés	3		
Temps des de la via pública en vehicle	5		
Temps a peu des de la via pública	5	Mitjana de l'accés al conjunt	4,4
Condicionament del bé			
Condicionament i neteja	2		
Senyalització	1	Mitjana del condicionament	1,5
Interpretació del conjunt			
		Nivell d'interpretació	1
VALOR MITJÀ DE POTENCIALITAT COM A ELEMENT PATRIMONIAL VISITABLE		2,02	49,38%

Fita de terme
Carretera de Sineu_Llubí (davant polígon 7 parcel·la 329)

Núm. de catàleg
 Nivell de protecció

ET.031
A2

6.2 Valors a protegir

Elements i valors destacats a preservar

Protecció integral de la fita.

7. Referències Bibliogràfiques

8. Directrius d'intervenció

8.1. Intervencions preferents

Actuacions per evitar perills de degradació

Termini

Neteja de líquens

Mig termini

Altres

Termini

8.2. Intervencions permeses

S'hauran de conservar íntegrament els elements destacats. En aquests elements únicament es permetran obres de conservació i restauració que no modifiquin ni la seva estructura ni els seus elements d'acabat.
 Canvi d'ubicació, només associat a un canvi de límits entre el terme de Sineu i el terme municipal de Llubí.

8.3. Usos permesos

Els originals.

Fita de terme
Carretera de Sineu_Llubí (davant polígon 7 parcel·la 329)

Núm. de catàleg
Nivell de protecció

ET.031
A2

9. Documentació fotogràfica



10. Observacions

Marge i pujador de Son Bernat
Polígon 4 parcel·la 329

Núm. de catàleg
Nivell de protecció

ET.032
A2

1. Nom i identificació del conjunt

Id ET.032	Nom Marge i pujador de Son Bernat	Categoria Bé etnològic	Subcategoria Marge amb pujador
Núm. catàleg CIM 	Núm. catàleg NNSS 	Nivell de protecció A2	Declaració BIC/BC
Marc cronològic Segle XIX-XX	Críteris de datació Estructura i estat del marge	Estil o corrent 	Autoria Desconeguda
Ús original Marge	Ús actual Marge	Propietat Privada	
Unitats associades AC.154 (habitatge)		Conjunts associats 	
Data Catalogació 30-01-2012	Autora i treball de camp Antoni Pons	Data darrera revisió 	Revisió Ana García Peraire

2. Localització del conjunt

2.1. Entorn físic

Coordenades UTM ED50 X: Y:	Coordenades UTM ETRS89 X: 501904 Y: 4395539; X: 501840 Y: 4395462	
Localització del conjunt 	Municipi Llubí	Població
Polígon 4	Parcel·la 329	Identificació cadastral 07030A004003290000XE

2.2. Entorn biogeogràfic

Vegetació Ametlers a la marjada	Recursos hídrics
---	-----------------------------

Marge i pujador de Son Bernat
Polígon 4 parcel·la 329

Núm. de catàleg
Nivell de protecció

ET.032
A2

5. Grau de conservació del bé

5.1. Grau de conservació

Id Unitat	Altura màxima	Grau de conservació	Grau de conservació de la unitat
ET.032	5	10	7,5
Grau d'identificació de les estructures		Grau de conservació del Conjunt	
1		4,25	

5.2. Patologies

Patologies en estructures	Patologies o defectes en murs
Patologies o defectes en cobertes	Elements que distorsionen

5.3. Reformes i modificacions

5.3.1. Reformes i modificacions en el conjunt patrimonial

Modificació	Data de la modificació	Restauració	Data de la restauració
		La capginya i els líquens testimonien al manco una restauració	Desconeguda

5.3.2. Reformes i modificacions en les unitats

Id Unitat	Modificació	Data	Id Unitat	Modificació	Data

5.4. Riscs que afecten al grau de conservació

Factors ambientals, esbaldrecs i destrucció de l'estructura.

Marge i pujador de Son Bernat
Polígon 4 parcel·la 329

Núm. de catàleg
Nivell de protecció

ET.032
A2

6. Potencialitat del conjunt i valors a protegir

6.1. Potencialitat com element patrimonial visitable

Monumentalitat del conjunt			
Altura màxima de les estructures	5		
Grau de conservació	10		
Superfície del conjunt	2	Mitjana de la monumentalitat	5,6
Grau de significació del bé			
HISTÒRICA			
Nivell d'informació històrica	1		
Nivell de valoració social	0		
ESTÈTICO-ARTÍSTICA			
Singularitat segons grup tipològic-formal	1		
Singularitat dins el grup tipològic	0		
Singularitat segons tècnica constructiva	0		
Singularitat en funció del material	0		
Altres particularitats	0	Mitjana de significació	0,75
Potencialitat educativa-informativa			
Valoració didàctica-formativa	1		
Valoració turística-divulgativa	0	Mitjana de potencialitat educativa-informativa	0,5
Accés			
Tipus d'accés	1		
Mitjà d'accés	2		
Adequació de l'accés	1		
Temps des de la via pública en vehicle	5		
Temps a peu des de la via pública	5	Mitjana de l'accés al conjunt	2,8
Condicionament del bé			
Condicionament i neteja	1		
Senyalització	0	Mitjana del condicionament	0,5
Interpretació del conjunt			
		Nivell d'interpretació	1
VALOR MITJÀ DE POTENCIALITAT COM A ELEMENT PATRIMONIAL VISITABLE		2,02	49,38%

Marge i pujador de Son Bernat
Polígon 4 parcel·la 329

Núm. de catàleg
Nivell de protecció

ET.032
A2

6.2 Valors a protegir

Elements i valors destacats a preservar

Protecció integral del marge i el pujador.

7. Referències Bibliogràfiques

8. Directrius d'intervenció

8.1. Intervencions preferents

Actuacions per evitar perills de degradació

Termini

Neteja de vegetació

Llarg termini

Restauració del marge en la tècnica de pedra amb sec

Llarg termini

Altres

Termini

8.2. Intervencions permeses

S'hauran de conservar íntegrament els elements destacats. En aquests elements únicament es permetran obres de conservació i restauració que no modifiquin ni la seva estructura ni els seus elements d'acabat.

Restauració del marge segons la seva tècnica tradicional de pedra en sec, amb material de pedra viva.

8.3. Usos permesos


Els originals.

Marge i pujador de Son Bernat
Polígon 4 parcel·la 329

Núm. de catàleg
Nivell de protecció

ET.032
A2

9. Documentació fotogràfica



10. Observacions

Marjades de Ses Coves
Polígon 3 parcel·la 351

Núm. de catàleg
Nivell de protecció

ET.033
A2

1. Nom i identificació del conjunt

Id ET.033	Nom Marjades de Ses Coves	Categoria Bé etnològic	Subcategoria Marjades
Núm. catàleg CIM 	Núm. catàleg NNSS 	Nivell de protecció A2	Declaració BIC/BC
Marc cronològic Desconegut	Críteris de datació 	Estil o corrent 	Autoria Desconeguda
Ús original Conreus i pastures	Ús actual Cap	Propietat Privada	
Unitats associades J.005 (coves)		Conjunts associats 	
Data Catalogació 24-01-2012	Autora i treball de camp Antoni Pons	Data darrera revisió 	Revisió Ana García Peraire

2. Localització del conjunt

2.1. Entorn físic

Coordenades UTM ED50 X: Y:	Coordenades UTM ETRS89 X: 500687 Y: 4395580; X: 500667 Y: 4395613; X: 500655 Y: 4395610; X: 500622 Y: 4395575; X: 500637 Y: 4395571	
Localització del conjunt 	Municipi Llubí	Població
Polígon 4	Parcel·la 351	Identificació cadastral 07030A003003510000XD

2.2. Entorn biogeogràfic

Vegetació Sense conreu	Recursos hídrics Possible cisterna sense coll a la marjada superior
----------------------------------	---

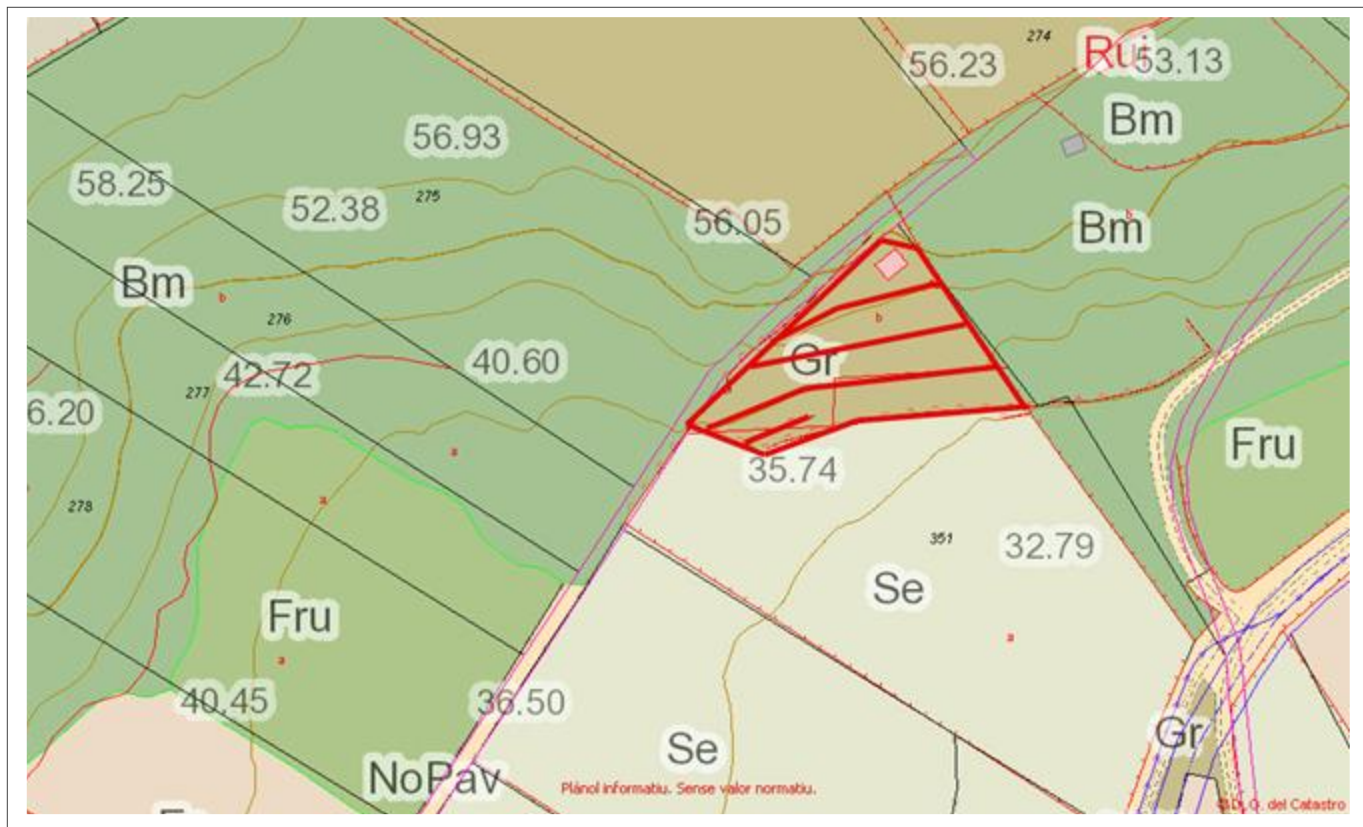
Marjades de Ses Coves
Polígon 3 parcel·la 351

Núm. de catàleg
Nivell de protecció

ET.033
A2

3. Documentació cartogràfica

3.1. Plànol de localització i delimitació del bé



4. Descripció del bé

4.1. Descripció global

Superfície marjada de 1400 metres quadrats amb marges en disposició geomètrica no paral·lela, continua i de traçat rectilini. La pedra es troba adobada, amb un tipus de coronament a tres de les quatre marjades de major grandària amb una filada de dalt amb peces de marès posades de pla. L'altra marjada té un coronament amb rasant i filada de dalt adobada i posada tant de pla com de fil. A la marjada superior es troba una possible cisterna tapada i sense coll, a més d'una escala que arriba fins a la caseta, de poc interès patrimonial.

4.2. Descripció de les unitats que integren el bé

Nom:

Descripció:

Marjades de Ses Coves
Polígon 3 parcel·la 351

Núm. de catàleg ET.033
Nivell de protecció A2

5. Grau de conservació del bé

5.1. Grau de conservació

Id Unitat	Altura màxima	Grau de conservació	Grau de conservació de la unitat
ET.033	5	9	7

Grau d'identificació de les estructures	Grau de conservació del Conjunt
3 (conjunt de marges, una caseta i una cisterna)	5

5.2. Patologies

Patologies en estructures	Patologies o defectes en murs
	Marjada inferior amb un esbaldrec d'uns set metres de llarg que arriba fins a l'assentada
Patologies o defectes en cobertes	Elements que distorsionen

5.3. Reformes i modificacions

5.3.1. Reformes i modificacions en el conjunt patrimonial

Modificació	Data de la modificació	Restauració	Data de la restauració

5.3.2. Reformes i modificacions en les unitats

Id Unitat	Modificació	Data	Id Unitat	Modificació	Data

5.4. Riscs que afecten al grau de conservació

Factors ambientals, deteriorament general per manca d'ús, vegetació.

Marjades de Ses Coves
Polígon 3 parcel·la 351

Núm. de catàleg
Nivell de protecció

ET.033
A2

6. Potencialitat del conjunt i valors a protegir

6.1. Potencialitat com element patrimonial visible

Monumentalitat del conjunt			
Altura màxima de les estructures	5		
Grau de conservació	9		
Superfície del conjunt	5	Mitjana de la monumentalitat	6,1
Grau de significació del bé			
HISTÒRICA			
Nivell d'informació històrica	1		
Nivell de valoració social	0		
ESTÈTICO-ARTÍSTICA			
Singularitat segons grup tipològic-formal	1		
Singularitat dins el grup tipològic	0		
Singularitat segons tècnica constructiva	0		
Singularitat en funció del material	0		
Altres particularitats	0	Mitjana de significació	0,75
Potencialitat educativa-informativa			
Valoració didàctica-formativa	1		
Valoració turística-divulgativa	0	Mitjana de potencialitat educativa-informativa	0,5
Accés			
Tipus d'accés	3		
Mitjà d'accés	2		
Adequació de l'accés	1		
Temps des de la via pública en vehicle	4		
Temps a peu des de la via pública	5	Mitjana de l'accés al conjunt	3
Condicionament del bé			
Condicionament i neteja	0		
Senyalització	0	Mitjana del condicionament	0
Interpretació del conjunt			
		Nivell d'interpretació	1
VALOR MITJÀ DE POTENCIALITAT COM A ELEMENT PATRIMONIAL VISITABLE		1,89	46,21%

Marjades de Ses Coves
Polígon 3 parcel·la 351

Núm. de catàleg
Nivell de protecció

ET.033
A2

6.2 Valors a protegir

Elements i valors destacats a preservar

Protecció integral de les marjades.

7. Referències Bibliogràfiques

8. Directrius d'intervenció

8.1. Intervencions preferents

Actuacions per evitar perills de degradació	Termini
Eliminació de vegetació	Mig termini
Restauració d'esbaldrecs	Curt termini
Altres	Termini
<input type="text"/>	<input type="text"/>

8.2. Intervencions permeses

S'hauran de conservar íntegrament els elements destacats. En aquests elements únicament es permetran obres de conservació i restauració que no modifiquin ni la seva estructura ni els seus elements d'acabat.
Restauració del marge segons la seva tècnica tradicional de pedra en sec, amb material de pedra viva

8.3. Usos permesos

Els originals

Marjades de Ses Coves
Polígon 3 parcel·la 351

Núm. de catàleg
Nivell de protecció

ET.033
A2

9. Documentació fotogràfica



10. Observacions

Molí de Can Pancuit
Polígon 2 parcel·la 9

Núm. de catàleg ET.034
Nivell de protecció A2

1. Nom i identificació del conjunt

Id ET.034	Nom Molí de Can Pancuit	Categoria Bé etnològic	Subcategoria Molí aiguader i safareig
Núm. catàleg CIM 	Núm. catàleg NNSS ET. 035	Nivell de protecció A2	Declaració BIC/BC
Marc cronològic Segle XX	Críteris de datació Estructurals	Estil o corrent 	Autoria Desconeguda
Ús original Molí aiguader	Ús actual Cap	Propietat Privada	
Unitats associades AC.141 (habitatge)		Conjunts associats 	
Data Catalogació 13-12-2012	Autora i treball de camp Antoni Pons	Data darrera revisió 	Revisió Ana García Peraire

2. Localització del conjunt

2.1. Entorn físic

Coordenades UTM ED50 X: Y:	Coordenades UTM ETRS89 X: 501662 Y: 4397935	
Localització del conjunt 	Municipi Llubí	Població
Polígon 2	Parcel·la 9	Identificació cadastral 07030A002000090000XL

2.2. Entorn biogeogràfic

Vegetació 	Recursos hídrics Dos pous a l'interior del molí
----------------------	---

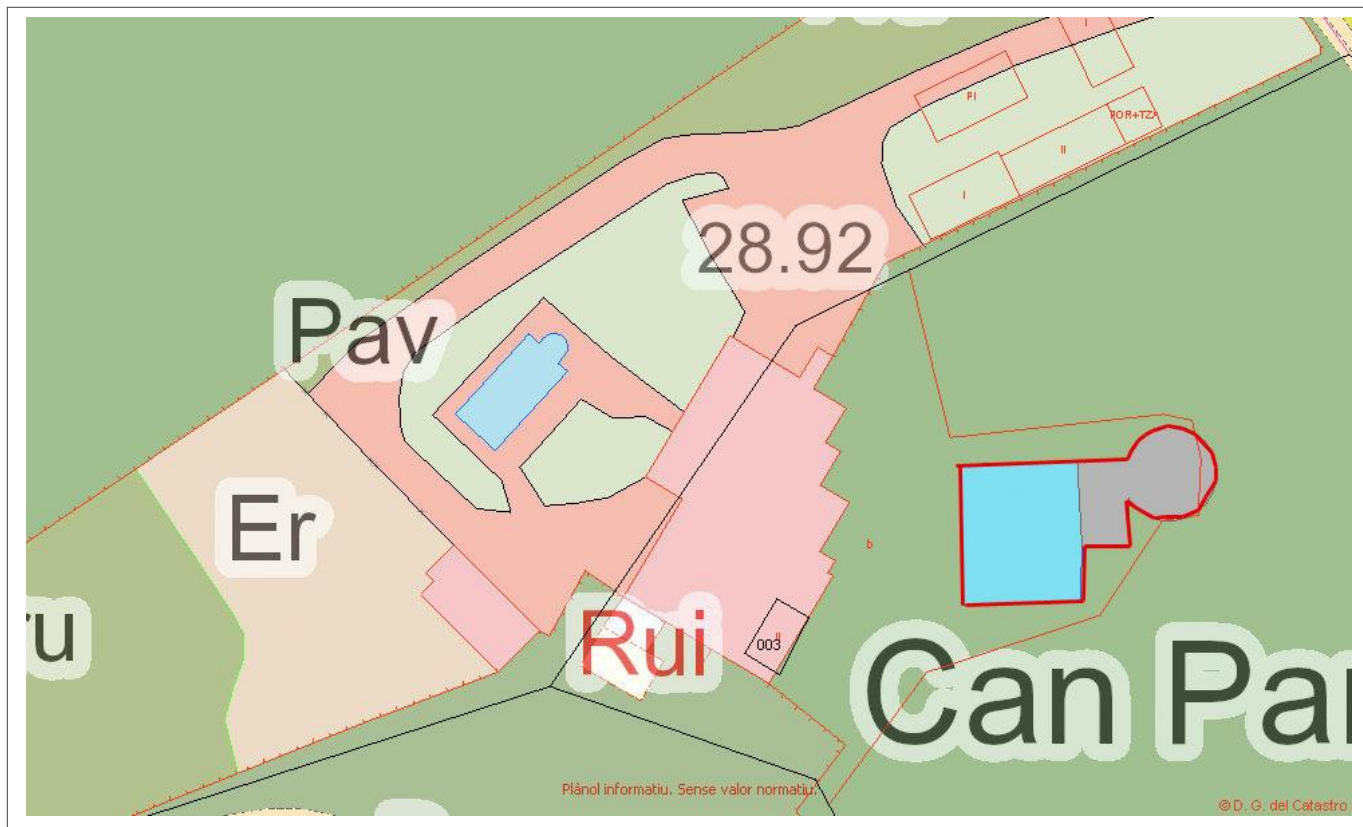
Molí de Can Pancuit
Polígon 2 parcel·la 9

Núm. de catàleg
Nivell de protecció

ET.034
A2

3. Documentació cartogràfica

3.1. Plànol de localització i delimitació del bé



4. Descripció del bé

4.1. Descripció global

Conjunt de molí aiguader amb safareig. La torre del molí és de planta poligonal, construïda amb carreus de marès. La coberta superior està disposada a mode de terrat, a partir de biguetes de ferro amb corbades. La torre es troba a sobre d'un cintell de pedra seca amb planta circular. Es puja al cintell a partir d'una pendent també de pedra seca adossada a la paret del safareig.

Dins el molí es troben dos pous de secció semiesfèrica, amb el caixó de fusta que encara es conserva i una pica de pedra.

El safareig és de planta rectangular de paredat en verd, amb una fibla a mode d'arc de mig punt. Té adossada una caseta de marès amb coberta a un aiguavés de teula àrab.

De la maquinària exterior no queda res, i de l'interior només queda el caixó.

4.2. Descripció de les unitats que integren el bé

Nom:

Descripció:

Molí de Can Pancuit
Polígon 2 parcel·la 9

Núm. de catàleg
Nivell de protecció

ET.034
A2

5. Grau de conservació del bé

5.1. Grau de conservació

Id Unitat	Altura màxima	Grau de conservació	Grau de conservació de la unitat
ET.034	5	6	5,5

Grau d'identificació de les estructures	Grau de conservació del Conjunt
2	3,75

5.2. Patologies

Patologies en estructures	Patologies o defectes en murs
Esbaldrec parcial del cintell causat per vegetació	Vegetació al mur exterior del safareig

Patologies o defectes en cobertes	Elements que distorsionen
Bigues de ferro en mal estat de conservació. Sostre amb vegetació	

5.3. Reformes i modificacions

5.3.1. Reformes i modificacions en el conjunt patrimonial

Modificació	Data de la modificació	Restauració	Data de la restauració

5.3.2. Reformes i modificacions en les unitats

Id Unitat	Modificació	Data	Id Unitat	Modificació	Data

5.4. Riscs que afecten al grau de conservació

Deteriorament general per la manca d'ús. Vegetació. Factors ambientals.

Molí de Can Pancuit
Polígon 2 parcel·la 9

Núm. de catàleg
Nivell de protecció

ET.034
A2

6. Potencialitat del conjunt i valors a protegir

6.1. Potencialitat com element patrimonial visible

Monumentalitat del conjunt			
Altura màxima de les estructures	5		
Grau de conservació	6		
Superfície del conjunt	2	Mitjana de la monumentalitat	4,33
Grau de significació del bé			
HISTÒRICA			
Nivell d'informació històrica	1		
Nivell de valoració social	0		
ESTÈTICO-ARTÍSTICA			
Singularitat segons grup tipològic-formal	1		
Singularitat dins el grup tipològic	0		
Singularitat segons tècnica constructiva	0		
Singularitat en funció del material	0		
Altres particularitats	0	Mitjana de significació	0,75
Potencialitat educativa-informativa			
Valoració didàctica-formativa	1		
Valoració turística-divulgativa	0	Mitjana de potencialitat educativa-informativa	0,5
Accés			
Tipus d'accés	5		
Mitjà d'accés	4		
Adequació de l'accés	3		
Temps des de la via pública en vehicle	5		
Temps a peu des de la via pública	5	Mitjana de l'accés al conjunt	4,4
Condicionament del bé			
Condicionament i neteja	0		
Senyalització	0	Mitjana del condicionament	0
Interpretació del conjunt			
		Nivell d'interpretació	1
VALOR MITJÀ DE POTENCIALITAT COM A ELEMENT PATRIMONIAL VISITABLE		1,83	44,74%

Molí de Can Pancuit
Polígon 2 parcel·la 9

Núm. de catàleg
Nivell de protecció

ET.034
A2

6.2 Valors a protegir

Elements i valors destacats a preservar

Protecció integral del molí, cintell i safareig.

7. Referències Bibliogràfiques

8. Directrius d'intervenció

8.1. Intervencions preferents

Actuacions per evitar perills de degradació

Termini

Manteniment

Continu

Altres

Termini

Eliminació dels fils elèctrics de la façana

Mig termini

8.2. Intervencions permeses

S'hauran de conservar íntegrament els elements destacats. En aquests elements únicament es permetran obres de conservació i restauració que no modifiquin ni la seva estructura ni els seus elements d'acabat. Restauració, conservació i consolidació dels elements que integren el bé.

8.3. Usos permesos


Els originals.

Molí de Can Pancuit
Polígon 2 parcel·la 9

Núm. de catàleg
Nivell de protecció

ET.034
A2

9. Documentació fotogràfica



Molí de Can Pancuit
Polígon 2 parcel·la 9

Núm. de catàleg
Nivell de protecció

ET.034
A2



10. Observacions

Molí de Son Figuerola Vell
Polígon 2 parcel·la 93

Núm. de catàleg
Nivell de protecció

ET.035
A2

1. Nom i identificació del conjunt

Id ET.035	Nom Molí de Son Figuerola Vell	Categoria Bé etnològic	Subcategoria Molí aiguader i safareig
Núm. catàleg CIM	Núm. catàleg NNSS ET. 036	Nivell de protecció A2	Declaració BIC/BC
Marc cronològic Segle XX	Criteris de datació Estructurals	Estil o corrent	Autoria Desconeguda
Ús original Molí aiguader i dipòsit d'aigua	Ús actual Cap pel molí. Dipòsit en ús	Propietat Privada	
Unitats associades		Conjunts associats	
Data Catalogació 13-12-2012	Autora i treball de camp Antoni Pons	Data darrera revisió	Revisió Ana García Peraire

2. Localització del conjunt

2.1. Entorn físic

Coordenades UTM ED50 X: Y:	Coordenades UTM ETRS89 X: 501126 Y: 4398015	
Localització del conjunt	Municipi Llubí	Població
Polígon 2	Parcel·la 93	Identificació cadastral 07030A002000930000XE

2.2. Entorn biogeogràfic

Vegetació Arbres fruiters i terres llaurades	Recursos hídrics Un pou a l'interior del molí
--	---

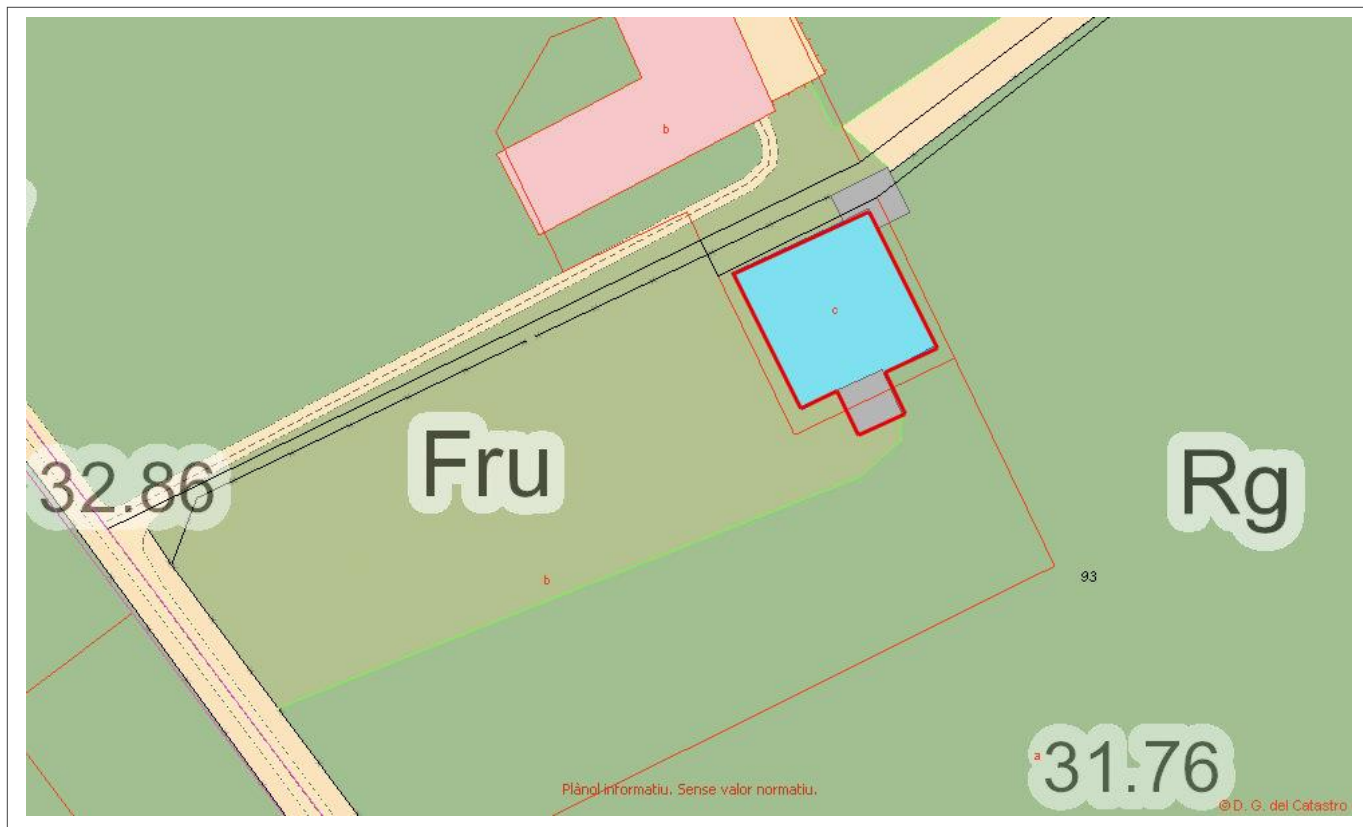
Molí de Son Figuerola Vell
Polígon 2 parcel·la 93

Núm. de catàleg
Nivell de protecció

ET.035
A2

3. Documentació cartogràfica

3.1. Plànol de localització i delimitació del bé



4. Descripció del bé

4.1. Descripció global

Conjunt de molí aiguader amb safareig. La torre del molí és de planta quadrangular, construïda amb carreus de marès. La coberta superior està disposada a mode de terrat, que sobresurt a partir d'una cornisa motllurada, i es pot accedir a sobre a partir d'una escala exterior de marès adossada a la paret del safareig.

Dins el molí es troba un pou, que no s'ha pogut veure l'interior per estar cobert amb peces de marès. El safareig és de planta rectangular de carreus de pedra regulars, amb una fibla a mode d'arc escarser mig tapada amb ciment i pedres. Hi ha una petita escala de carreus de pedra a un dels seus costats. De la maquinària original del molí no queda res.

4.2. Descripció de les unitats que integren el bé

Nom:

Descripció:

Molí de Son Figuerola Vell
Polígon 2 parcel·la 93

Núm. de catàleg
Nivell de protecció

ET.035
A2

5. Grau de conservació del bé

5.1. Grau de conservació

Id Unitat	Altura màxima	Grau de conservació	Grau de conservació de la unitat
ET.035	5	6	5,5

Grau d'identificació de les estructures	Grau de conservació del Conjunt
2	3,7

5.2. Patologies

Patologies en estructures	Patologies o defectes en murs
	Mur de l'accés a l'interior del molí parcialment derruït

Patologies o defectes en cobertes	Elements que distorsionen
Mal estat de la coberta, amb uralites exteriors	

5.3. Reformes i modificacions

5.3.1. Reformes i modificacions en el conjunt patrimonial

Modificació	Data de la modificació	Restauració	Data de la restauració

5.3.2. Reformes i modificacions en les unitats

Id Unitat	Modificació	Data	Id Unitat	Modificació	Data

5.4. Riscs que afecten al grau de conservació

Deteriorament general per la manca d'ús del molí. Vegetació. Factors ambientals.

Molí de Son Figuerola Vell
Polígon 2 parcel·la 93

Núm. de catàleg
Nivell de protecció

ET.035
A2

6. Potencialitat del conjunt i valors a protegir

6.1. Potencialitat com element patrimonial visible

Monumentalitat del conjunt			
Altura màxima de les estructures	5		
Grau de conservació	6		
Superfície del conjunt	2	Mitjana de la monumentalitat	4,33
Grau de significació del bé			
HISTÒRICA			
Nivell d'informació històrica	1		
Nivell de valoració social	0		
ESTÈTICO-ARTÍSTICA			
Singularitat segons grup tipològic-formal	1		
Singularitat dins el grup tipològic	0		
Singularitat segons tècnica constructiva	1		
Singularitat en funció del material	0		
Altres particularitats	0	Mitjana de significació	1,25
Potencialitat educativa-informativa			
Valoració didàctica-formativa	1		
Valoració turística-divulgativa	0	Mitjana de potencialitat educativa-informativa	0,5
Accés			
Tipus d'accés	5		
Mitjà d'accés	4		
Adequació de l'accés	3		
Temps des de la via pública en vehicle	5		
Temps a peu des de la via pública	5	Mitjana de l'accés al conjunt	4,4
Condicionament del bé			
Condicionament i neteja	0		
Senyalització	0	Mitjana del condicionament	0
Interpretació del conjunt			
		Nivell d'interpretació	1
VALOR MITJÀ DE POTENCIALITAT COM A ELEMENT PATRIMONIAL VISITABLE		1,91	46.69%

Molí de Son Figuerola Vell
Polígon 2 parcel·la 93

Núm. de catàleg
Nivell de protecció

ET.035
A2

6.2 Valors a protegir

Elements i valors destacats a preservar

Protecció integral del molí i del safareig.

7. Referències Bibliogràfiques

8. Directrius d'intervenció

8.1. Intervencions preferents

Actuacions per evitar perills de degradació

Termini

Manteniment

Continu

Altres

Termini

8.2. Intervencions permeses

S'hauran de conservar íntegrament els elements destacats. En aquests elements únicament es permetran obres de conservació i restauració que no modifiquin ni la seva estructura ni els seus elements d'acabat.
Restauració, conservació i consolidació dels elements que integren el bé.

8.3. Usos permesos

Els originals

Molí de Son Figuerola Vell
Polígon 2 parcel·la 93

Núm. de catàleg
Nivell de protecció

ET.035
A2

9. Documentació fotogràfica



Molí de Son Figuerola Vell
Polígon 2 parcel·la 93

Núm. de catàleg
Nivell de protecció

ET.035
A2



Molí de Son Figuerola Vell
Polígon 2 parcel·la 93

Núm. de catàleg
Nivell de protecció

ET.035
A2



10. Observacions

Molí aiguader
Polígon 2 parcel·la 96

Núm. de catàleg ET.036
Nivell de protecció A2

1. Nom i identificació del conjunt

Id ET.036	Nom Molí aiguader	Categoria Bé etnològic	Subcategoria Molí aiguader i safareig
Núm. catàleg CIM 	Núm. catàleg NNSS ET. 037	Nivell de protecció A2	Declaració BIC/BC
Marc cronològic Segle XIX-XX	Críteris de datació Estructurals	Estil o corrent 	Autoria Desconeguda
Ús original Molí aiguader i dipòsit d'aigua	Ús actual Cap pel molí. Dipòsit en ús	Propietat Privada	
Unitats associades 		Conjunts associats 	
Data Catalogació 13-12-2012	Autora i treball de camp Antoni Pons	Data darrera revisió 	Revisió Ana García Peraire

2. Localització del conjunt

2.1. Entorn físic

Coordenades UTM ED50 X: Y:	Coordenades UTM ETRS89 X: 501162 Y: 4397881	
Localització del conjunt 	Municipi Llubí	Població
Polígon 2	Parcel·la 96	Identificació cadastral 07030A002000960000XU

2.2. Entorn biogeogràfic

Vegetació Arbres fruiters	Recursos hídrics Un pou a l'interior del molí
-------------------------------------	---

Molí aiguader
Polígon 2 parcel·la 96

Núm. de catàleg
Nivell de protecció

ET.036
A2

3. Documentació cartogràfica

3.1. Plànol de localització i delimitació del bé



4. Descripció del bé

4.1. Descripció global

Conjunt de molí aiguader amb safareig. La torre del molí és de planta circular i cos cilíndric, construïda amb paredat en verd de pedra irregular i coberta amb volta amb nervada amb carreus de marès. L'accés té forma de portal estret amb arc rodó, amb els coixins amb una llum menor que la resta de les dovelles. La coberta superior està disposada a mode de terrat, que sobresurt a partir d'una cornisa motllurada de pedra. Dins el molí no s'ha localitzat el pou. De la maquinària original del molí no en queden testimonis.

El safareig és de planta rectangular adossat per un dels seus cantons a la torre del molí. Està construït amb carreus de marès regulars. Adossat al mur menor es troba una caseta de planta rectangular de blocs de marès amb coberta de teula àrab a un aiguavés.

4.2. Descripció de les unitats que integren el bé

Nom:

Descripció:

Molí aiguader
Polígon 2 parcel·la 96

Núm. de catàleg
Nivell de protecció

ET.036
A2

5. Grau de conservació del bé

5.1. Grau de conservació

Id Unitat	Altura màxima	Grau de conservació	Grau de conservació de la unitat
ET.036	5	6	5,5

Grau d'identificació de les estructures	Grau de conservació del Conjunt
2	3,7

5.2. Patologies

Patologies en estructures	Patologies o defectes en murs
	Part del mur exterior del molí es troba en mal estat

Patologies o defectes en cobertes	Elements que distorsionen
	La vegetació a l'exterior del molí dificulta les visuals de la torre del molí

5.3. Reformes i modificacions

5.3.1. Reformes i modificacions en el conjunt patrimonial

Modificació	Data de la modificació	Restauració	Data de la restauració
Cobriment de l'ull central de la coberta	Desconeguda		

5.3.2. Reformes i modificacions en les unitats

Id Unitat	Modificació	Data	Id Unitat	Modificació	Data

5.4. Riscs que afecten al grau de conservació

Deteriorament general per la manca d'ús del molí. Vegetació. Factors ambientals.

Molí aiguader
Polígon 2 parcel·la 96

Núm. de catàleg
Nivell de protecció

ET.036
A2

6. Potencialitat del conjunt i valors a protegir

6.1. Potencialitat com element patrimonial visible

Monumentalitat del conjunt			
Altura màxima de les estructures	5		
Grau de conservació	6		
Superfície del conjunt	1	Mitjana de la monumentalitat	4
Grau de significació del bé			
HISTÒRICA			
Nivell d'informació històrica	1		
Nivell de valoració social	0		
ESTÈTICO-ARTÍSTICA			
Singularitat segons grup tipològic-formal	1		
Singularitat dins el grup tipològic	0		
Singularitat segons tècnica constructiva	1		
Singularitat en funció del material	0		
Altres particularitats	0	Mitjana de significació	0,75
Potencialitat educativa-informativa			
Valoració didàctica-formativa	1		
Valoració turística-divulgativa	0	Mitjana de potencialitat educativa-informativa	0,5
Accés			
Tipus d'accés	5		
Mitjà d'accés	4		
Adequació de l'accés	3		
Temps des de la via pública en vehicle	5		
Temps a peu des de la via pública	5	Mitjana de l'accés al conjunt	4,4
Condicionament del bé			
Condicionament i neteja	0		
Senyalització	0	Mitjana del condicionament	0
Interpretació del conjunt			
		Nivell d'interpretació	1
VALOR MITJÀ DE POTENCIALITAT COM A ELEMENT PATRIMONIAL VISITABLE		1,77	43.27%

Molí aiguader
Polígon 2 parcel·la 96

Núm. de catàleg
Nivell de protecció

ET.036
A2

6.2 Valors a protegir

Elements i valors destacats a preservar

Protecció integral del molí i del safareig.

7. Referències Bibliogràfiques

8. Directrius d'intervenció

8.1. Intervencions preferents

Actuacions per evitar perills de degradació

Termini

Manteniment

Continu

Altres

Termini

Eliminació de la vegetació de la façana

Curt termini

8.2. Intervencions permeses

S'hauran de conservar íntegrament els elements destacats. En aquests elements únicament es permetran obres de conservació i restauració que no modifiquin ni la seva estructura ni els seus elements d'acabat.

8.3. Usos permesos


Els originals.

Molí aiguader
Polígon 2 parcel·la 96

Núm. de catàleg
Nivell de protecció

ET.036
A2

9. Documentació fotogràfica



Molí aiguader
Polígon 2 parcel·la 96

Núm. de catàleg
Nivell de protecció

ET.036
A2



10. Observacions

Molí d'en Suau
C./ Creu, 20

Núm. de catàleg
Nivell de protecció

ET.037
A2

1. Nom i identificació del conjunt

Id ET.037	Nom Molí d'en Suau	Categoria Bé etnològic	Subcategoria Molí fariner
Núm. catàleg CIM 199 Catàleg de Molins de Vent Fariners de Mallorca	Núm. catàleg NNSS	Nivell de protecció A2	Declaració BIC/BC
Marc cronològic Desconegut	Críteris de datació	Estil o corrent	Autoria Reforma Vicent Cañellas i Nadal Caldentey, arquitectes. Joan Fiol, aparellador
Ús original Molí fariner/habitatge	Ús actual Sala polivalent	Propietat Pública	
Unitats associades BP.001 (trama urbana); BP.003 (ruta Artà-Lluc)		Conjunts associats	
Data Catalogació 07-03-2007	Autora i treball de camp J. Fullana i Ll. López	Data darrera revisió 01-04-2012	Treball de camp/revisió Antoni Pons Ana García Peraire

2. Localització del conjunt

2.1. Entorn físic

Coordenades UTM ED50 X:500558 Y: 4394833	Coordenades UTM ETRS89 X: 500467 Y: 4394625	
Localització del conjunt c./Creu, 20	Municipi Llubí	Població Llubí
Polígon	Parcel·la	Identificació cadastral 0648802ED0904N0001XB

2.2. Entorn biogeogràfic

Vegetació	Recursos hídrics

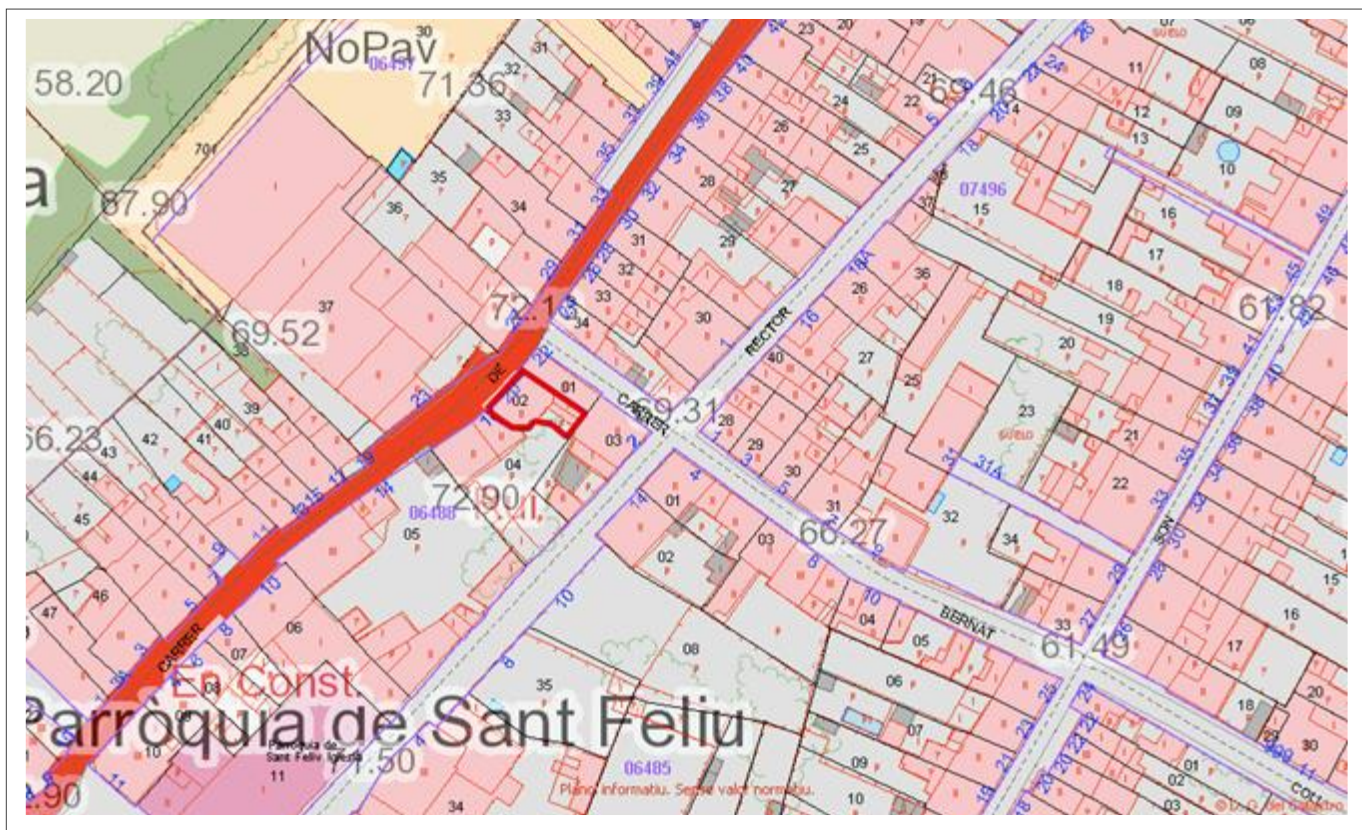
Molí d'en Suau
C./ Creu, 20

Núm. de catàleg
Nivell de protecció

ET.037
A2

3. Documentació cartogràfica

3.1. Plànol de localització i delimitació del bé



4. Descripció del bé

4.1. Descripció global

Es tracta d'una edificació denominada Molí d'En Suau situada en sòl urbà amb façana al carrer, i una superfície edificada de 109,78 m², per planta i coberta plana envelador. Consta de planta baixa més pis amb la mateixa superfície.

El molí conserva la torre sencera amb base, construïda de paredat en verd. Escala interior de caragol. Portal de la torre de marès amb una brancalada d'una peça. Base quadrada irregular, amb parts de paret redones. També construïda de paredat de pedres irregulars. En façana te una escala exterior per l'accés a l'envelador paral·lela a la i embeguda a ella, amb 27 escalons de pedra totalment irregulars. La terrassa de l'envelador de morter. Portal del carrer de mig punt.

A la planta baixa s'hi troba l'accés, i abans de la rehabilitació s'hi trobava un dormitori, la cuina, i un menjador d'animals. A la entrada està l'accés a la torre del molí, que comunica amb la planta pis i el terrat. Al pis hi havia una sala amb volta, un dormitori, una dependència per on passava la xemeneia de la planta baixa i una estància tancada amb mur.

La intervenció realitzada, permet observar la torre i l'espai en tota la seva dimensió.

S'ha col·locat un *modulor* de Le Corbusier, a l'escala de façana a mode de protecció perquè no hi pugin.

Molí d'en Suau
C./ Creu, 20

Núm. de catàleg
Nivell de protecció

ET.037
A2

4.2. Descripció de les unitats que integren el bé

Nom:
Descripció:

5. Grau de conservació del bé

5.1. Grau de conservació

Id Unitat	Altura màxima	Grau de conservació	Grau de conservació de la unitat
ET.037	5(segons taula d'elements no arquitectònics)	10	7,5

Grau d'identificació de les estructures	Grau de conservació del Conjunt
1	4,2

5.2. Patologies

Patologies en estructures	Patologies o defectes en murs
	Humitats
Patologies o defectes en cobertes	Elements que distorsionen

5.3. Reformes i modificacions

5.3.1. Reformes i modificacions en el conjunt patrimonial

Modificació	Data de la modificació	Restauració	Data de la restauració
Rehabilitació integral i canvi d'ús	2002/2003	Restauració del conjunt del molí i la seva base	

5.3.2. Reformes i modificacions en les unitats

Id Unitat	Modificació	Data	Id Unitat	Modificació	Data

5.4. Riscs que afecten al grau de conservació

Desús, romandre tancat. Reformes i factors ambientals.
--

Molí d'en Suau
C./ Creu, 20

Núm. de catàleg
Nivell de protecció

ET.037
A2

6. Potencialitat del conjunt i valors a protegir

6.1. Potencialitat com element patrimonial visible

Monumentalitat del conjunt			
Altura màxima de les estructures	5		
Grau de conservació	10		
Superfície del conjunt	1	Mitjana de la monumentalitat	5,33
Grau de significació del bé			
HISTÒRICA			
Nivell d'informació històrica	2		
Nivell de valoració social	1		
ESTÈTICO-ARTÍSTICA			
Singularitat segons grup tipològic-formal	1		
Singularitat dins el grup tipològic	1		
Singularitat segons tècnica constructiva	0		
Singularitat en funció del material	0		
Altres particularitats	1	Mitjana de significació	2,25
Potencialitat educativa-informativa			
Valoració didàctica-formativa	2		
Valoració turística-divulgativa	1	Mitjana de potencialitat educativa-informativa	1,5
Accés			
Tipus d'accés	5		
Mitjà d'accés	4		
Adequació de l'accés	3		
Temps des de la via pública en vehicle	5		
Temps a peu des de la via pública	5	Mitjana de l'accés al conjunt	4,4
Condicionament del bé			
Condicionament i neteja	2		
Senyalització	0	Mitjana del condicionament	1
Interpretació del conjunt			
		Nivell d'interpretació	1
VALOR MITJÀ DE POTENCIALITAT COM A ELEMENT PATRIMONIAL VISITABLE		2,58	63,08%

Molí d'en Suau
C./ Creu, 20

Núm. de catàleg
Nivell de protecció

ET.037
A2

6.2 Valors a protegir

Elements i valors destacats a preservar

Protecció integral del molí.

7. Referències Bibliogràfiques

–Associació d'Amics dels Molins de Mallorca: "Inventari dels molins fariners de vent" Mallorca, 1989–1991.
–ALOMAR, G.; G.À. PERELLÓ, Guia dels pobles de Mallorca. Llubí, Palma: Hora Nova, 2002, p.59–61.
–Gran Enciclopèdia de Mallorca. Volum VIII. Promomallorca, 1991.
–Catàleg dels molins de vent fariners de Mallorca, Consell de Mallorca. Departament de Medi Ambient.
–AA.DD. Inventari molins fariners de vent. Municipi de Llubí. Servei de Patrimoni Històric. Direcció General de Cultura. Conselleria de Cultura, Educació i Esports del Govern Balear, 1990, fitxa número 2.

8. Directrius d'intervenció

8.1. Intervencions preferents

Actuacions per evitar perills de degradació

Termini

Manteniment

Continu

Altres

Termini

Eliminació dels fils elèctrics de la façana

Mig termini

8.2. Intervencions permeses

S'hauran de conservar íntegrament els elements destacats. En aquests elements únicament es permetran obres de conservació i restauració que no modifiquin ni la seva estructura ni els seus elements d'acabat.

Es permet, sempre en casos degudament justificats, les obres d'adaptació de l'edificació existent a altres lleis (protecció contra incendis, accessibilitat, habitabilitat, etc.), sempre que, de manera justificada, no suposin més ampliació que l' estrictament necessària per aquestes finalitats i sempre que aquestes obres siguin compatibles amb la permanència dels valors que motivaren la seva catalogació.

A la resta de l'edificació les intervencions permeses al seu grau de protecció.

8.3. Usos permesos

Per facilitar la conservació i reutilització de l'edifici, es permeten tots els usos establerts a les NNSS segons la seva ubicació, sempre que es justifiqui que són compatibles amb la seva conservació tipològica, volumètrica i d'imatge, a excepció dels següents que estan prohibits:

- Magatzem, excepte si és complementari i necessari per al desenvolupament d'un altre principal.
- Comercial amb la modalitat de venda de carburants.
- Taller.

Molí d'en Suau
C./ Creu, 20

Núm. de catàleg
Nivell de protecció

ET.037
A2

9. Documentació fotogràfica



Molí d'en Suau
C./ Creu, 20

Núm. de catàleg
Nivell de protecció

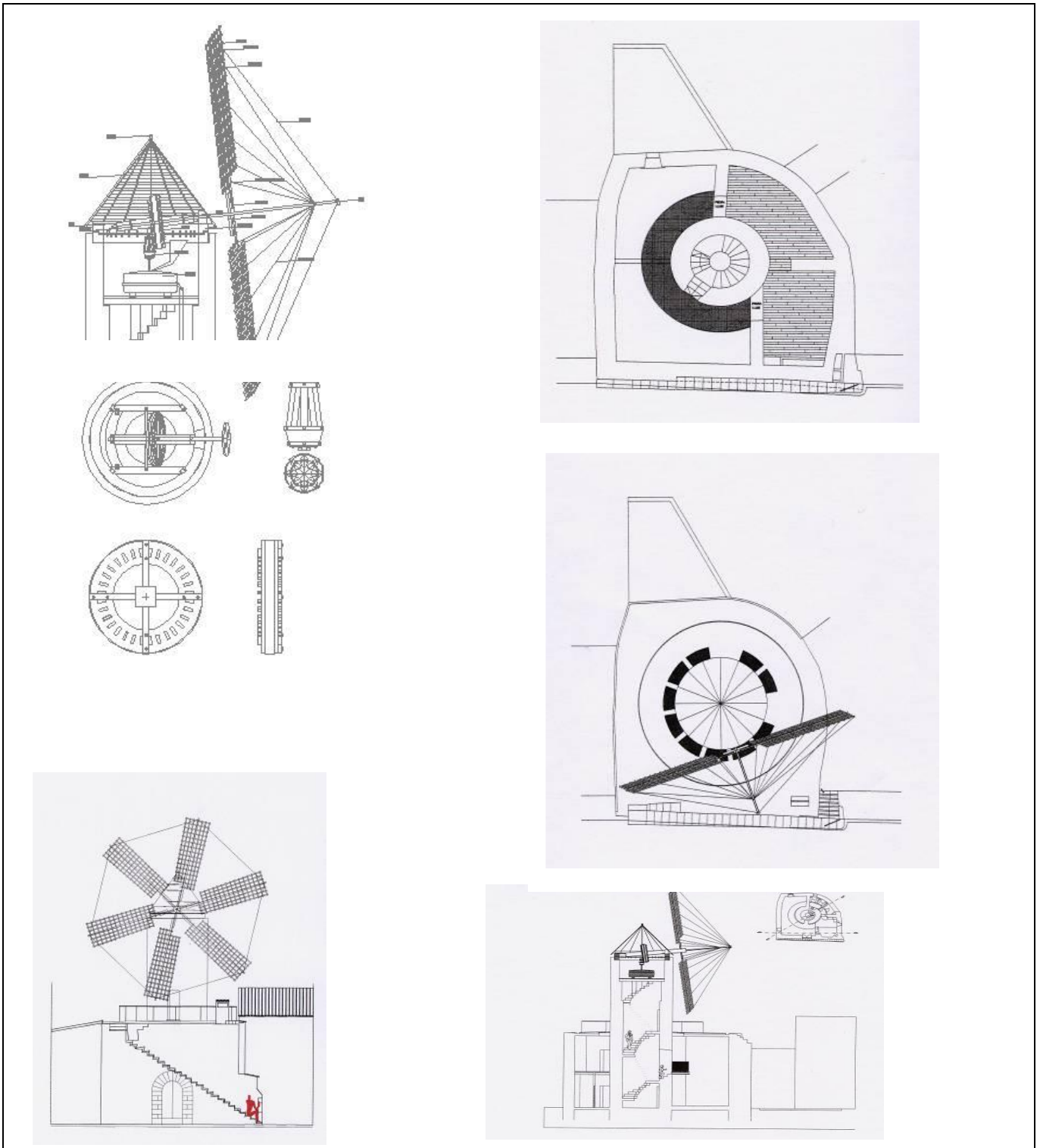
ET.037
A2



Molí d'en Suau
C./ Creu, 20

Núm. de catàleg
Nivell de protecció

ET.037
A2



10. Observacions

Apareix a una de les habitacions del molí un motor de gas pobre que s'utilitzà per fer funcionar el molí. El 2001 el Govern de les Illes Balears el comprà per convertir-lo en un museu i en un centre de divulgació i informació turística. Recentment es va cedir a l'Ajuntament de Llubí.

Molí de Can Corbera
Camí de Son Burguet

Núm. de catàleg ET.038
Nivell de protecció A2

1. Nom i identificació del conjunt

Id ET.038	Nom Molí de Can Corbera	Categoria Bé etnològic	Subcategoria Molí fariner
Núm. catàleg CIM 205 Catàleg de Molins de Vent Fariners de Mallorca	Núm. catàleg NNSS	Nivell de protecció A2	Declaració BIC/BC
Marc cronològic	Criteris de datació	Estil o corrent	Autoria Desconeguda
Ús original Molí fariner	Ús actual Cap	Propietat Privada	
Unitats associades BP.003 (ruta Artà-Lluc)		Conjunts associats	
Data Catalogació 23-03-2006	Autora i treball de camp M.J. Sánchez de León Ll. López	Data darrera revisió 15-07-2011	Treball de camp/revisió Antoni Pons Ana García Peraire

2. Localització del conjunt

2.1. Entorn físic

Coordenades UTM ED50 X:503028 Y: 4393926	Coordenades UTM ETRS89 X: 502936 Y: 4393715	
Localització del conjunt Camí de ses coves	Municipi Llubí	Població
Polígon 7	Parcel·la 109	Identificació cadastral 07030A007001090000XY

2.2. Entorn biogeogràfic

Vegetació Terres de conreu amb vegetació dispersa d'alzinar i pinar	Recursos hídrics
---	-------------------------

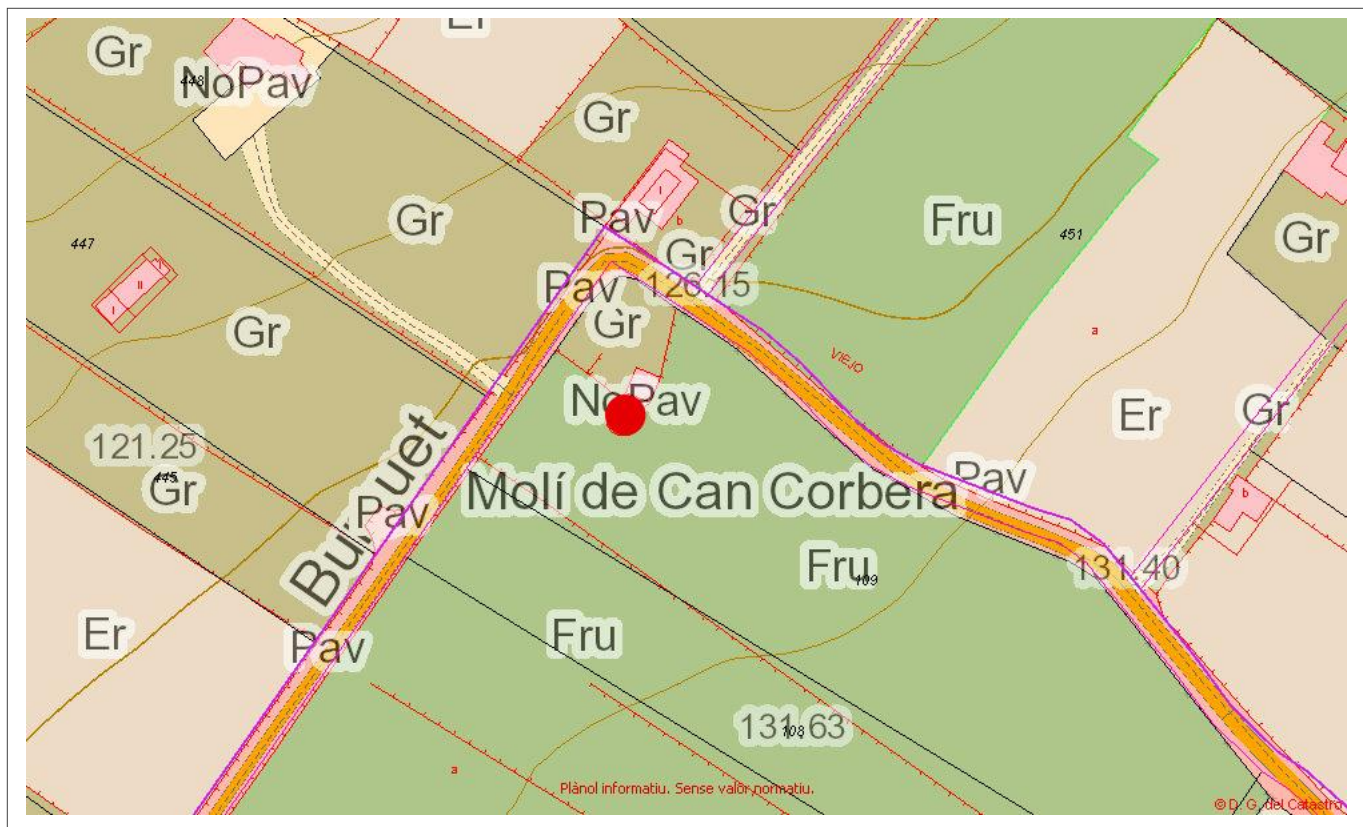
Molí de Can Corbera
Camí de Son Burguet

Núm. de catàleg
Nivell de protecció

ET.038
A2

3. Documentació cartogràfica

3.1. Plànol de localització i delimitació del bé



4. Descripció del bé

4.1. Descripció global

Molí de torre circular i cintell, amb murs de paredat. La torre es conserva sencera però sense coberta. Té un diàmetre interior de 2,70 metres, amb una escala interior en estat ruïnós. Consta de dos portals de marès, un damunt l'altre. Té una fornícula i dos finestrons. El cintell està construït en sec i és de planta circular, amb una síquia excavada radialment. Adossada al cintell hi ha una caseta. El congreny inferior es conserva al lloc original.

4.2. Descripció de les unitats que integren el bé

Nom:

Descripció:

Molí de Can Corbera
Camí de Son Burguet

Núm. de catàleg
Nivell de protecció

ET.038
A2

5. Grau de conservació del bé

5.1. Grau de conservació

Id Unitat	Altura màxima	Grau de conservació	Grau de conservació de la unitat
ET.038	5 (segons paràmetres de bé no arquitectònic)	6	5,5

Grau d'identificació de les estructures	Grau de conservació del Conjunt
1	3,2

5.2. Patologies

Patologies en estructures Estat ruïnós de l'escala interior	Patologies o defectes en murs
Patologies o defectes en cobertes Sense coberta	Elements que distorsionen

5.3. Reformes i modificacions

5.3.1. Reformes i modificacions en el conjunt patrimonial

Modificació	Data de la modificació	Restauració	Data de la restauració

5.3.2. Reformes i modificacions en les unitats

Id Unitat	Modificació	Data	Id Unitat	Modificació	Data

5.4. Riscs que afecten al grau de conservació

Reformes i factors ambientals.

Molí de Can Corbera
Camí de Son Burguet

Núm. de catàleg
Nivell de protecció

ET.038
A2

6. Potencialitat del conjunt i valors a protegir

6.1. Potencialitat com element patrimonial visible

Monumentalitat del conjunt			
Altura màxima de les estructures	5		
Grau de conservació	6		
Superfície del conjunt	1	Mitjana de la monumentalitat	4
Grau de significació del bé			
HISTÒRICA			
Nivell d'informació històrica	2		
Nivell de valoració social	0		
ESTÈTICO-ARTÍSTICA			
Singularitat segons grup tipològic-formal	1		
Singularitat dins el grup tipològic	0		
Singularitat segons tècnica constructiva	0		
Singularitat en funció del material	0		
Altres particularitats	0	Mitjana de significació	1
Potencialitat educativa-informativa			
Valoració didàctica-formativa	1		
Valoració turística-divulgativa	2	Mitjana de potencialitat educativa-informativa	1.5
Accés			
Tipus d'accés	5		
Mitjà d'accés	4		
Adequació de l'accés	3		
Temps des de la via pública en vehicle	5		
Temps a peu des de la via pública	5	Mitjana de l'accés al conjunt	4,4
Condicionament del bé			
Condicionament i neteja	0		
Senyalització	0	Mitjana del condicionament	0
Interpretació del conjunt			
		Nivell d'interpretació	1
VALOR MITJÀ DE POTENCIALITAT COM A ELEMENT PATRIMONIAL VISITABLE		1,98	48,49%

Molí de Can Corbera
Camí de Son Burguet

Núm. de catàleg
Nivell de protecció

ET.038
A2

6.2 Valors a protegir

Elements i valors destacats a preservar

Protecció integral del conjunt del molí.

7. Referències Bibliogràfiques

- Associació d'Amics dels Molins de Mallorca: "Inventari dels molins fariners de vent" Mallorca, 1989-1991.
- ALOMAR, G.; G.À. PERELLÓ, Guia dels pobles de Mallorca. Llubí, Palma: Hora Nova, 2002, p.60.
- Gran Enciclopèdia de Mallorca. Volum VIII. Promomallorca, 1991.
- Catàleg dels molins de vent fariners de Mallorca, Consell de Mallorca. Departament de Medi Ambient.
- AA.DD. Inventari molins fariners de vent. Municipi de Llubí. Servei de Patrimoni Històric. Direcció General de Cultura. Conselleria de Cultura, Educació i Esports del Govern Balear, 1990, fitxa número 8.
- ALBERTI, J: Història de Llubí. De la prehistòria a 1600. Mallorca, 2001.

8. Directrius d'intervenció

8.1. Intervencions preferents

Actuacions per evitar perills de degradació	Termini
Posar la coberta del molí	Curt termini
Altres	Termini
Restauració de l'interior	Curt termini

8.2. Intervencions permeses

S'hauran de conservar íntegrament els elements destacats. En aquests elements únicament es permetran obres de conservació i restauració que no modifiquin ni la seva estructura ni els seus elements d'acabat.

Es permet, sempre en casos degudament justificats, les obres d'adaptació de l'edificació existent a altres lleis (protecció contra incendis, accessibilitat, habitabilitat, etc.), sempre que, de manera justificada, no suposin més ampliació que l' estrictament necessària per aquestes finalitats i sempre que aquestes obres siguin compatibles amb la permanència dels valors que motivaren la seva catalogació.

A la resta de l'edificació les intervencions permeses al seu grau de protecció.

8.3. Usos permesos

Per facilitar la conservació i reutilització de l'edifici, es permeten tots els usos establerts a les NNSS segons la seva ubicació, sempre que es justifiqui que són compatibles amb la seva conservació tipològica, volumètrica i d'imatge, a excepció dels següents que estan prohibits:


- Magatzem, excepte si és complementari i necessari per al desenvolupament d'un altre principal.
- Comercial amb la modalitat de venda de carburants.
- Taller.

Molí de Can Corbera
Camí de Son Burguet

Núm. de catàleg
Nivell de protecció

ET.038
A2

9. Documentació fotogràfica



10. Observacions

No s'han pogut determinar els possibles valors de l'interior del bé, per la qual cosa, previ a l'obtenció de la llicència municipal d'obres, per a l'autorització de qualsevol intervenció a dins de l'àmbit de protecció delimitat, serà necessària :

- 1.- La presentació d'un estudi previ que haurà de contenir com a mínim la següent documentació :
 - 1.- Plànols descriptius acurats i detallats de l'estat actual i plànols a nivell d'avantprojecte de la proposta d'intervenció.
 - 2.- Reportatge fotogràfic exhaustiu dels elements i les diferents parts que l'integren tant interiors com exteriors.
 - 3.- Estudi detallat del seu estat de conservació.
 - 4.- Memòria de valoració i reportatge fotogràfic dels elements a conservar, reparar o restaurar.
 - 5.- Memòria justificativa de la intervenció proposada així com descripció de les tècniques d'execució previstes i dels materials d'acabat.
 - 2.- Aquest estudi previ haurà de ser informat pels tècnics municipals.
- Si aquest informe és favorable, es comunicarà a l'interessat perquè sol·liciti la llicència corresponent.

Molí de Can Moreau
Camí de sa Comuna

Núm. de catàleg ET.039
Nivell de protecció A2

1. Nom i identificació del conjunt

Id ET.039	Nom Molí de Can Moreau	Categoria Bé etnològic	Subcategoria Molí fariner
Núm. catàleg CIM 202 Catàleg de Molins de Vent Fariners de Mallorca	Núm. catàleg NNSS ET.039	Nivell de protecció A2	Declaració BIC/BC
Marc cronològic Desconegut	Criteris de datació	Estil o corrent	Autoria Desconeguda
Ús original Molí fariner	Ús actual Cap	Propietat Privada	
Unitats associades		Conjunts associats	
Data Catalogació 07-03-2007	Autora i treball de camp J. Fullana i Ll. López	Data darrera revisió 15-07-2011	Treball de camp/revisió Antoni Pons Ana García Peraire

2. Localització del conjunt

2.1. Entorn físic

Coordenades UTM ED50 X:500806 Y: 4395265	Coordenades UTM ETRS89 X: 500714 Y: 4395057	
Localització del conjunt Camí de sa Comuna	Municipi Llubí	Població Llubí
Polígon	Parcel·la	Identificació cadastral 0852002ED0905S0001WX

2.2. Entorn biogeogràfic

Vegetació	Recursos hídrics

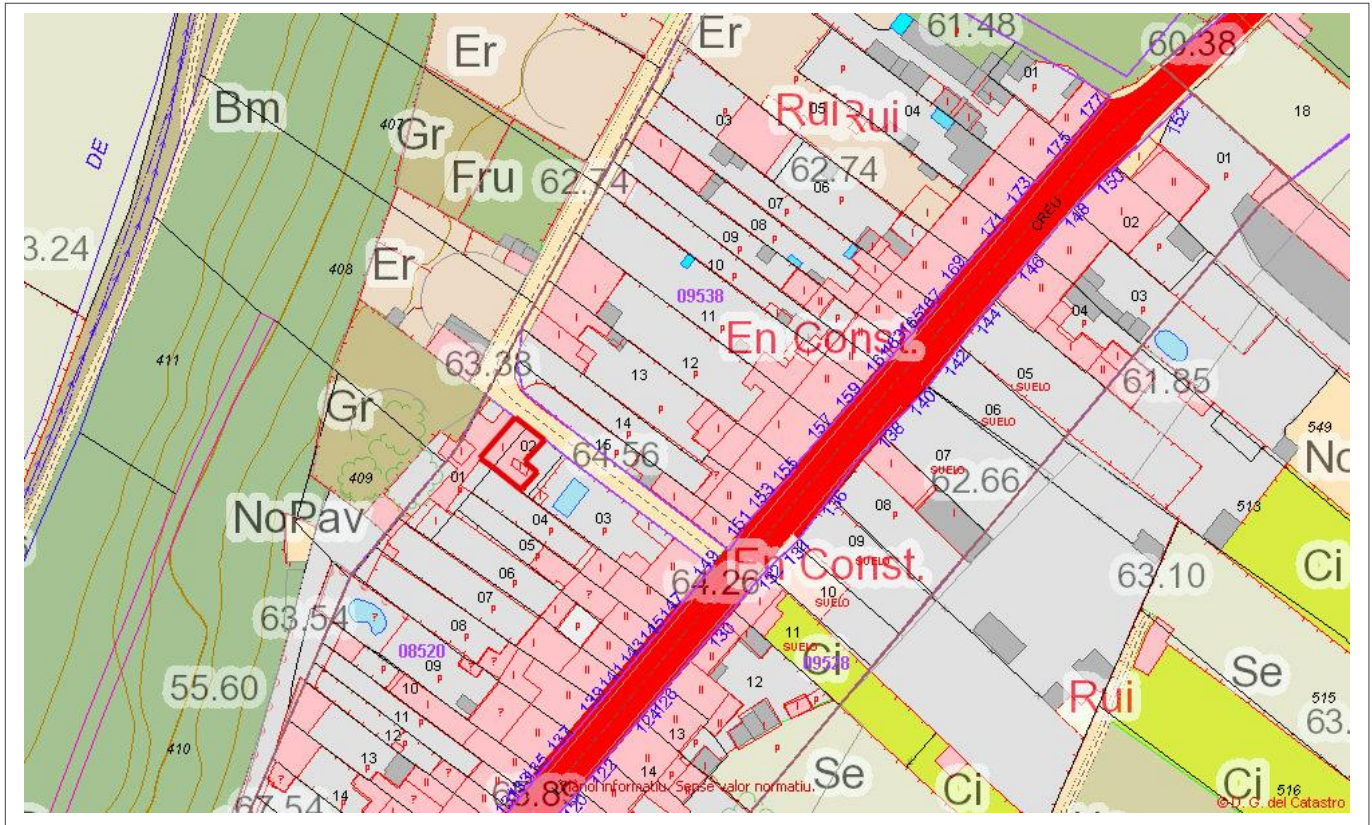
Molí de Can Moreau
Camí de sa Comuna

Núm. de catàleg
Nivell de protecció

ET.039
A2

3. Documentació cartogràfica

3.1. Plànol de localització i delimitació del bé



4. Descripció del bé

4.1. Descripció global

Torre de molí fariner amb base. La torre és de pedres irregulars i morter, amb escala interior, quatre sostres i sense coberta. L'interior presenta un arrebossat de morter de calç.

El portal d'accés a la torre des de l'envelador té una llinda monolítica de marès, amb la porta original de fusta. L'accés a l'envelador es realitza des de l'interior de la base. A la base s'hi accedeix per un portal de mig punt que també té la porta de fusta original. La base era antigament un habitatge, encara que s'hi aprecien ben diferenciades cada una de les seves parts. Annexa a la base hi ha una construcció realitzada amb blocs de formigó.

La maquinària de molta és a dalt de la torre, al lloc original. Conserva el congreny inferior.

4.2. Descripció de les unitats que integren el bé

Nom:

Descripció:

Molí de Can Moreau
Camí de sa Comuna

Núm. de catàleg
Nivell de protecció

ET.039
A2

5. Grau de conservació del bé

5.1. Grau de conservació

Id Unitat	Altura màxima	Grau de conservació	Grau de conservació de la unitat
ET.039	5 (segons paràmetres de bens no arquitectònics)	6	5,5

Grau d'identificació de les estructures	Grau de conservació del Conjunt
1	3,75

5.2. Patologies

Patologies en estructures	Patologies o defectes en murs
	Crull de considerables dimensions a la torre

Patologies o defectes en cobertes	Elements que distorsionen
Torre sense coberta	Construcció de blocs annexa

5.3. Reformes i modificacions

5.3.1. Reformes i modificacions en el conjunt patrimonial

Modificació	Data de la modificació	Restauració	Data de la restauració

5.3.2. Reformes i modificacions en les unitats

Id Unitat	Modificació	Data	Id Unitat	Modificació	Data

5.4. Riscs que afecten al grau de conservació

Deteriorament general per manca d'ús, reformes i factors ambientals.

Molí de Can Moreau
Camí de sa Comuna

Núm. de catàleg
Nivell de protecció

ET.039
A2

6. Potencialitat del conjunt i valors a protegir

6.1. Potencialitat com element patrimonial visible

Monumentalitat del conjunt			
Altura màxima de les estructures	5		
Grau de conservació	8		
Superfície del conjunt	1	Mitjana de la monumentalitat	4,66
Grau de significació del bé			
HISTÒRICA			
Nivell d'informació històrica	2		
Nivell de valoració social	0		
ESTÈTICO-ARTÍSTICA			
Singularitat segons grup tipològic-formal	1		
Singularitat dins el grup tipològic	0		
Singularitat segons tècnica constructiva	0		
Singularitat en funció del material	0		
Altres particularitats	0	Mitjana de significació	1
Potencialitat educativa-informativa			
Valoració didàctica-formativa	1		
Valoració turística-divulgativa	2	Mitjana de potencialitat educativa-informativa	1.5
Accés			
Tipus d'accés	5		
Mitjà d'accés	4		
Adequació de l'accés	3		
Temps des de la via pública en vehicle	5		
Temps a peu des de la via pública	5	Mitjana de l'accés al conjunt	4,4
Condicionament del bé			
Condicionament i neteja	2		
Senyalització	0	Mitjana del condicionament	1
Interpretació del conjunt			
		Nivell d'interpretació	1
VALOR MITJÀ DE POTENCIALITAT COM A ELEMENT PATRIMONIAL VISITABLE		2,26	55,26%

Molí de Can Moreau
Camí de sa Comuna

Núm. de catàleg
Nivell de protecció

ET.039
A2

6.2 Valors a protegir

Elements i valors destacats a preservar

Protecció integral del conjunt del molí.

7. Referències Bibliogràfiques

–Associació d'Amics dels Molins de Mallorca: "Inventari dels molins fariners de vent" Mallorca, 1989–1991
 –ALOMAR, G.; G.À. PERELLÓ, Guia dels pobles de Mallorca. Llubí, Palma: Hora Nova, 2002, p.59–61
 –Gran Enciclopèdia de Mallorca. Volum VIII. Promomallorca, 1991.
 –Catàleg dels molins de vent fariners de Mallorca, Consell de Mallorca. Departament de Medi Ambient.
 –AA.DD. Inventari molins fariners de vent. Municipi de Llubí. Servei de Patrimoni Històric. Direcció General de Cultura. Conselleria de Cultura, Educació i Esports del Govern Balear, 1990, fitxa número 5.

8. Directrius d'intervenció

8.1. Intervencions preferents

Actuacions per evitar perills de degradació

Termini

Restauració de la torre del molí (la coberta preferentment)

Curt termini

Altres

Termini

8.2. Intervencions permeses

S'hauran de conservar íntegrament els elements destacats. En aquests elements únicament es permetran obres de conservació i restauració que no modifiquin ni la seva estructura ni els seus elements d'acabat.

Es permet, sempre en casos degudament justificats, les obres d'adaptació de l'edificació existent a altres lleis (protecció contra incendis, accessibilitat, habitabilitat, etc.), sempre que, de manera justificada, no suposin més ampliació que l' estrictament necessària per aquestes finalitats i sempre que aquestes obres siguin compatibles amb la permanència dels valors que motivaren la seva catalogació.

A la resta de l'edificació les intervencions permeses al seu grau de protecció.

8.3. Usos permesos

Per facilitar la conservació i reutilització de l'edifici, es permeten tots els usos establerts a les NNSS segons la seva ubicació, sempre que es justifiqui que són compatibles amb la seva conservació tipològica, volumètrica i d'imatge, a excepció dels següents que estan prohibits:

- Magatzem, excepte si és complementari i necessari per al desenvolupament d'un altre principal.
- Comercial amb la modalitat de venda de carburants.
- Taller.

Molí de Can Moreau
Camí de sa Comuna

Núm. de catàleg
Nivell de protecció

ET.039
A2

9. Documentació fotogràfica



Molí de Can Moreau
Camí de sa Comuna

Núm. de catàleg
Nivell de protecció

ET.039
A2

10. Observacions

No s'han pogut determinar els possibles valors de l'interior del bé, per la qual cosa, previ a l'obtenció de la llicència municipal d'obres, per a l'autorització de qualsevol intervenció a dins de l'àmbit de protecció delimitat, serà necessària :

1.- La presentació d'un estudi previ que haurà de contenir com a mínim la següent documentació :

- 1.- Plànols descriptius acurats i detallats de l'estat actual i plànols a nivell d'avantprojecte de la proposta d'intervenció.
- 2.- Reportatge fotogràfic exhaustiu dels elements i les diferents parts que l'integren tant interiors com exteriors.
- 3.- Estudi detallat del seu estat de conservació.
- 4.- Memòria de valoració i reportatge fotogràfic dels elements a conservar, reparar o restaurar.
- 5.- Memòria justificativa de la intervenció proposada així com descripció de les tècniques d'execució previstes i dels materials d'acabat.

2.- Aquest estudi previ haurà de ser informat pels tècnics municipals.

Si aquest informe és favorable, es comunicarà a l'interessat perquè sol·liciti la llicència corresponent.

Molí de Can Mulet A
Camí de sa Comuna

Núm. de catàleg ET.040
Nivell de protecció A2

1. Nom i identificació del conjunt

Id ET.040	Nom Molí de Can Mulet A	Categoria Bé etnològic	Subcategoria Molí fariner
Núm. catàleg CIM 203 Catàleg de Molins de Vent Fariners de Mallorca	Núm. catàleg NNSS ET.040	Nivell de protecció A2	Declaració BIC/BC
Marc cronològic Desconegut	Criteris de datació	Estil o corrent	Autoria Desconeguda
Ús original Molí fariner	Ús actual Desconegut	Propietat Privada	
Unitats associades		Conjunts associats	
Data Catalogació 07-03-2007	Autora i treball de camp J. Fullana i Ll. López	Data darrera revisió 15-07-2011	Treball de camp/revisió Antoni Pons Ana García Peraire

2. Localització del conjunt

2.1. Entorn físic

Coordenades UTM ED50 X:500858 Y: 4395324	Coordenades UTM ETRS89 X: 500761 Y: 4395122	
Localització del conjunt Camí de sa Comuna	Municipi Llubí	Població Llubí
Polígon 7	Parcel·la 109	Identificació cadastral 0953803ED0905S0001JX

2.2. Entorn biogeogràfic

Vegetació	Recursos hídrics

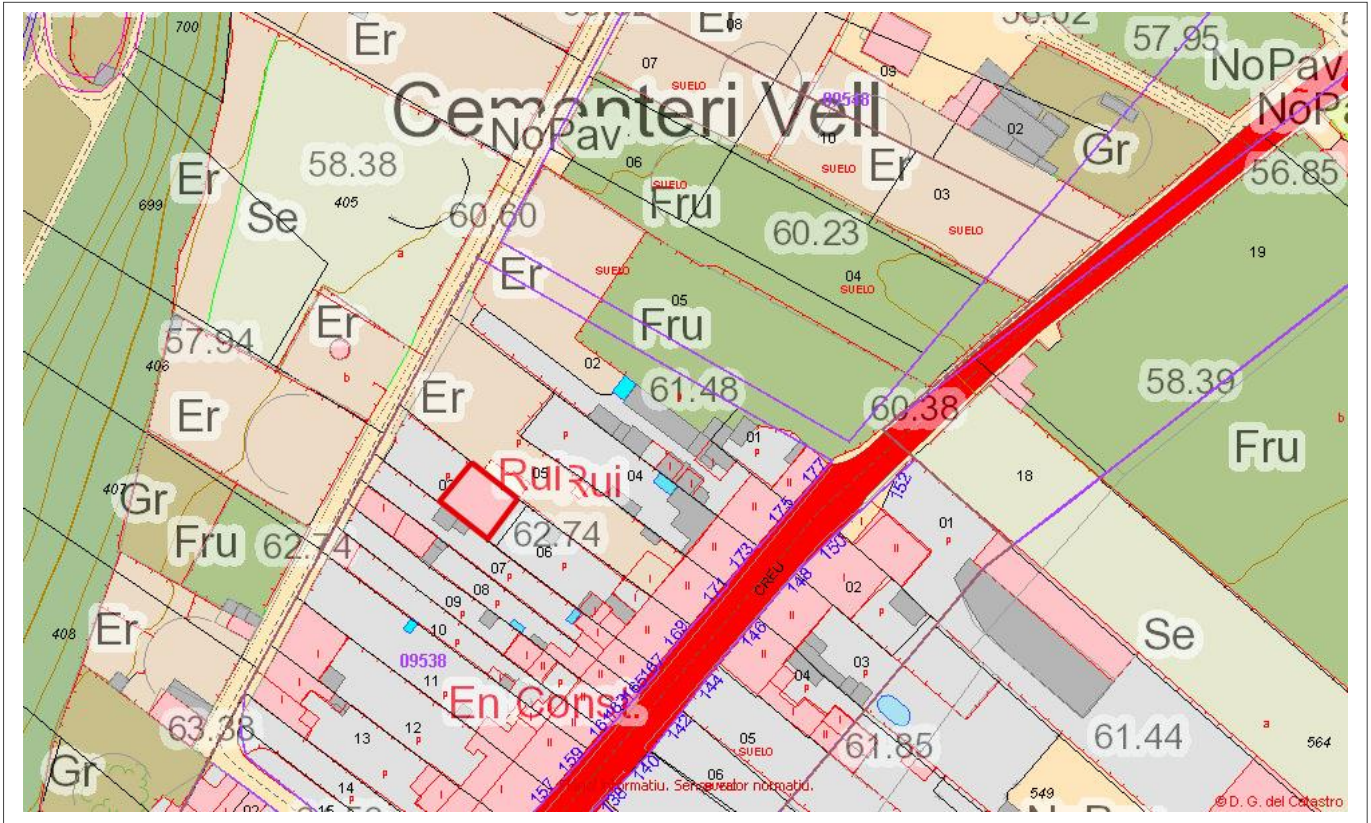
Molí de Can Mulet A
Camí de sa Comuna

Núm. de catàleg
Nivell de protecció

ET.040
A2

3. Documentació cartogràfica

3.1. Plànol de localització i delimitació del bé



4. Descripció del bé

4.1. Descripció global

Torre de molí fariner amb base. La torre és troba sencera, amb base quadrada. Per accedir-hi hi ha un portal de marès, damunt del qual es poden veure dues fornícules buides. La coberta de la torre és de teulada i l'envelador és de morter. La base quadrada és de paredat en verd i està construïda amb peu de murada. Es poden observar modificacions modernes amb construccions adossades a la base. No s'ha pogut entrar a l'interior de la propietat per negativa del propietari.

4.2. Descripció de les unitats que integren el bé

Nom:

Descripció:

Molí de Can Mulet A
Camí de sa Comuna

Núm. de catàleg
Nivell de protecció

ET.040
A2

5. Grau de conservació del bé

5.1. Grau de conservació

Id Unitat	Altura màxima	Grau de conservació	Grau de conservació de la unitat
ET.040	5 (segons paràmetres de bens no arquitectònics)	6	5,5

Grau d'identificació de les estructures	Grau de conservació del Conjunt
1	3,75

5.2. Patologies

Patologies en estructures	Patologies o defectes en murs

Patologies o defectes en cobertes	Elements que distorsionen

5.3. Reformes i modificacions

5.3.1. Reformes i modificacions en el conjunt patrimonial

Modificació	Data de la modificació	Restauració	Data de la restauració
		Restauració estructura exterior (i no es coneix si interior)	Indeterminada

5.3.2. Reformes i modificacions en les unitats

Id Unitat	Modificació	Data	Id Unitat	Modificació	Data

5.4. Riscs que afecten al grau de conservació

Deteriorament general per manca d'ús, reformes i factors ambientals.

Molí de Can Mulet A
Camí de sa Comuna

Núm. de catàleg
Nivell de protecció

ET.040
A2

6. Potencialitat del conjunt i valors a protegir

6.1. Potencialitat com element patrimonial visible

Monumentalitat del conjunt			
Altura màxima de les estructures	5		
Grau de conservació	9		
Superfície del conjunt	1	Mitjana de la monumentalitat	5
Grau de significació del bé			
HISTÒRICA			
Nivell d'informació històrica	2		
Nivell de valoració social	0		
ESTÈTICO-ARTÍSTICA			
Singularitat segons grup tipològic-formal	1		
Singularitat dins el grup tipològic	0		
Singularitat segons tècnica constructiva	0		
Singularitat en funció del material	0		
Altres particularitats	0	Mitjana de significació	1
Potencialitat educativa-informativa			
Valoració didàctica-formativa	1		
Valoració turística-divulgativa	2	Mitjana de potencialitat educativa-informativa	1.5
Accés			
Tipus d'accés	5		
Mitjà d'accés	4		
Adequació de l'accés	1		
Temps des de la via pública en vehicle	5		
Temps a peu des de la via pública	5	Mitjana de l'accés al conjunt	4
Condicionament del bé			
Condicionament i neteja	0		
Senyalització	0	Mitjana del condicionament	0
Interpretació del conjunt			
		Nivell d'interpretació	1
VALOR MITJÀ DE POTENCIALITAT COM A ELEMENT PATRIMONIAL VISITABLE		2,08	50,93%

Molí de Can Mulet A
Camí de sa Comuna

Núm. de catàleg
Nivell de protecció

ET.040
A2

6.2 Valors a protegir

Elements i valors destacats a preservar

Protecció integral del conjunt del molí.

7. Referències Bibliogràfiques

–Associació d'Amics dels Molins de Mallorca: "Inventari dels molins fariners de vent" Mallorca, 1989–1991.
 –ALOMAR, G.; G.À. PERELLÓ, Guia dels pobles de Mallorca. Llubí, Palma: Hora Nova, 2002, p.60.
 –Gran Enciclopèdia de Mallorca. Volum VIII. Promomallorca, 1991.
 –Catàleg dels molins de vent fariners de Mallorca, Consell de Mallorca. Departament de Medi Ambient.
 –AA.DD. Inventari molins fariners de vent. Municipi de Llubí. Servei de Patrimoni Històric. Direcció General de Cultura. Conselleria de Cultura, Educació i Esports del Govern Balear, 1990, fitxa número 6.

8. Directrius d'intervenció

8.1. Intervencions preferents

Actuacions per evitar perills de degradació

Termini

Manteniment

Continu

Altres

Termini

Eliminació dels fils elèctrics de la façana

Mig termini

8.2. Intervencions permeses

S'hauran de conservar íntegrament els elements destacats. En aquests elements únicament es permetran obres de conservació i restauració que no modifiquin ni la seva estructura ni els seus elements d'acabat.

Es permet, sempre en casos degudament justificats, les obres d'adaptació de l'edificació existent a altres lleis (protecció contra incendis, accessibilitat, habitabilitat, etc.), sempre que, de manera justificada, no suposin més ampliació que l'estrictament necessària per aquestes finalitats i sempre que aquestes obres siguin compatibles amb la permanència dels valors que motivaren la seva catalogació.

A la resta de l'edificació les intervencions permeses al seu grau de protecció.

8.3. Usos permesos

Per facilitar la conservació i reutilització de l'edifici, es permeten tots els usos establerts a les NNSS segons la seva ubicació, sempre que es justifiqui que són compatibles amb la seva conservació tipològica, volumètrica i d'imatge, a excepció dels següents que estan prohibits:

- Magatzem, excepte si és complementari i necessari per al desenvolupament d'un altre principal.
- Comercial amb la modalitat de venda de carburants.
- Taller.

Molí de Can Mulet A
Camí de sa Comuna

Núm. de catàleg
Nivell de protecció

ET.040
A2

9. Documentació fotogràfica



10. Observacions

No s'han pogut determinar els possibles valors de l'interior del bé, per la qual cosa, previ a l'obtenció de la llicència municipal d'obres, per a l'autorització de qualsevol intervenció a dins de l'àmbit de protecció delimitat, serà necessària :

- 1.- La presentació d'un estudi previ que haurà de contenir com a mínim la següent documentació :
 - 1.- Plànols descriptius acurats i detallats de l'estat actual i plànols a nivell d'avantprojecte de la proposta d'intervenció.
 - 2.- Reportatge fotogràfic exhaustiu dels elements i les diferents parts que l'integren tant interiors com exteriors.
 - 3.- Estudi detallat del seu estat de conservació.
 - 4.- Memòria de valoració i reportatge fotogràfic dels elements a conservar, reparar o restaurar.
 - 5.- Memòria justificativa de la intervenció proposada així com descripció de les tècniques d'execució previstes i dels materials d'acabat.
 - 2.- Aquest estudi previ haurà de ser informat pels tècnics municipals.
- Si aquest informe és favorable, es comunicarà a l'interessat perquè sol·liciti la llicència corresponent.

Molí de Can Mulet B
Camí de sa Comuna

Núm. de catàleg
Nivell de protecció

ET.041
A2

1. Nom i identificació del conjunt

Id ET.041	Nom Molí de Can Mulet B	Categoria Bé etnològic	Subcategoria Molí fariner
Núm. catàleg CIM 204 Catàleg de Molins de Vent Fariners de Mallorca	Núm. catàleg NNSS ET.041	Nivell de protecció A2	Declaració BIC/BC
Marc cronològic [1802]	Criteris de datació Epigràfics	Estil o corrent	Autoria Desconeguda
Ús original Molí fariner	Ús actual Cap	Propietat Privada	
Unitats associades		Conjunts associats	
Data Catalogació 23-03-2007	Autora i treball de camp M.J. Sánchez de León	Data darrera revisió 15-07-2011	Treball de camp/revisió Antoni Pons Ana García Peraire

2. Localització del conjunt

2.1. Entorn físic

Coordenades UTM ED50 X:500829 Y: 4395355	Coordenades UTM ETRS89 X: 500734 Y: 4395151	
Localització del conjunt Camí de sa Comuna	Municipi Llubí	Població Llubí
Polígon 3	Parcel·la 405	Identificació cadastral 07030A003004050000XF

2.2. Entorn biogeogràfic

Vegetació	Recursos hídrics

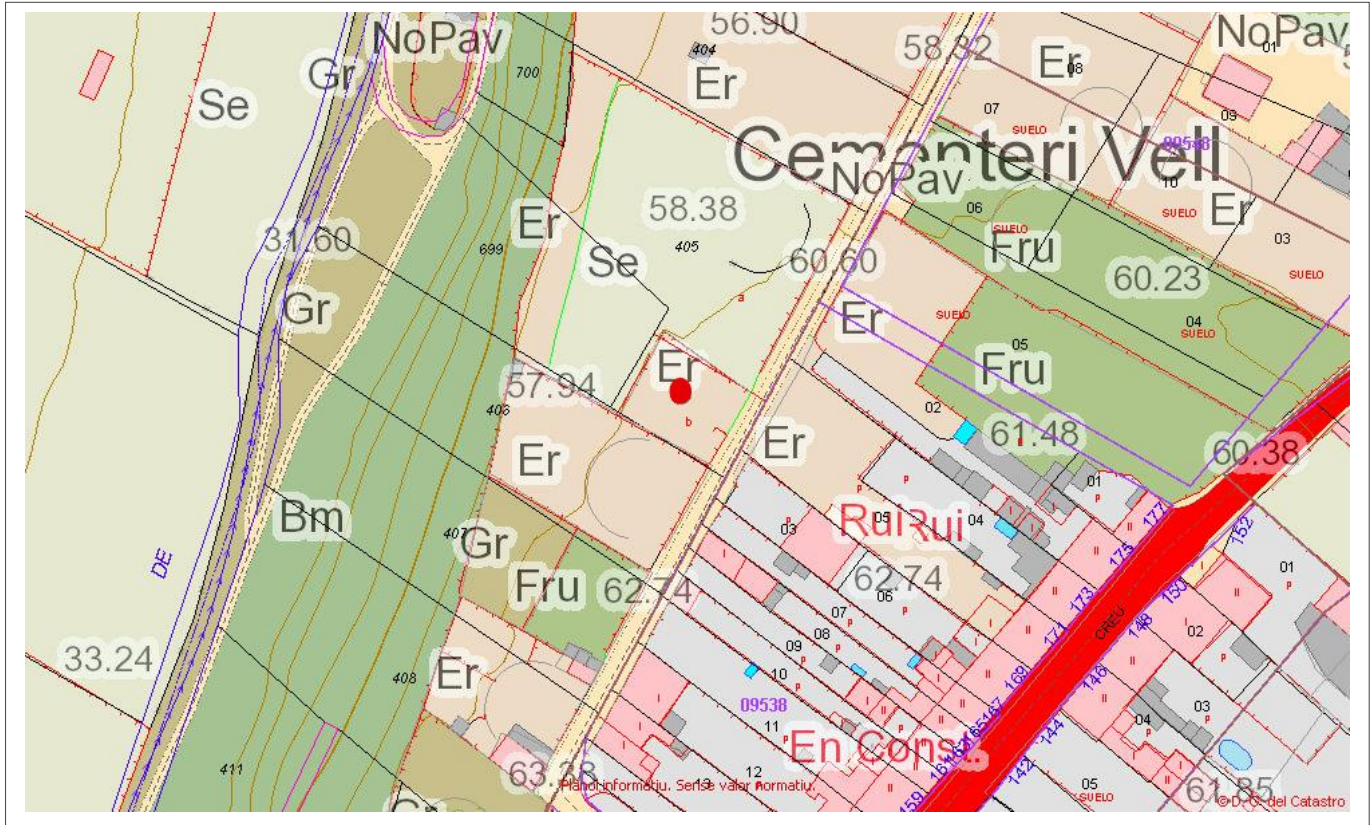
Molí de Can Mulet B
Camí de sa Comuna

Núm. de catàleg
Nivell de protecció

ET.041
A2

3. Documentació cartogràfica

3.1. Plànol de localització i delimitació del bé



4. Descripció del bé

4.1. Descripció global

Molí de torre circular rebaixada, de maquinària superior. El sistema constructiu és murs de paredat arrebossada, amb escala interior. La coberta d'un aiguavés està construïda amb material de teules en sec i fusta. El dintell d'accés a l'interior de la torre és d'una sola peça de pedra. A la part superior del portal té dues fornícules sobreposades. Al portal s'hi pot veure la dada impresa "1802". Devora el molí hi ha un aljub. No conserva maquinària.

4.2. Descripció de les unitats que integren el bé

Nom:

Descripció:

Molí de Can Mulet B
Camí de sa Comuna

Núm. de catàleg
Nivell de protecció

ET.041
A2

5. Grau de conservació del bé

5.1. Grau de conservació

Id Unitat	Altura màxima	Grau de conservació	Grau de conservació de la unitat
ET.041	5 (segons paràmetres de bens no arquitectònics)	6	5,5

Grau d'identificació de les estructures	Grau de conservació del Conjunt
1	3,25

5.2. Patologies

Patologies en estructures	Patologies o defectes en murs
Escala derruïda en gran part.	Arrebossat exterior en mal estat en algunes zones localitzades.

Patologies o defectes en cobertes	Elements que distorsionen
Coberta amb gran percentatge de teules caigudes. Bigues i xebrons en mal estat.	Pintades de grafit per tot l'interior del molí.

5.3. Reformes i modificacions

5.3.1. Reformes i modificacions en el conjunt patrimonial

Modificació	Data de la modificació	Restauració	Data de la restauració

5.3.2. Reformes i modificacions en les unitats

Id Unitat	Modificació	Data	Id Unitat	Modificació	Data

5.4. Riscs que afecten al grau de conservació

Deteriorament general per manca d'ús, reformes i factors ambientals.

Molí de Can Mulet B
Camí de sa Comuna

Núm. de catàleg
Nivell de protecció

ET.041
A2

6. Potencialitat del conjunt i valors a protegir

6.1. Potencialitat com element patrimonial visible

Monumentalitat del conjunt			
Altura màxima de les estructures	3		
Grau de conservació	6		
Superfície del conjunt	1	Mitjana de la monumentalitat	3,33
Grau de significació del bé			
HISTÒRICA			
Nivell d'informació històrica	2		
Nivell de valoració social	0		
ESTÈTICO-ARTÍSTICA			
Singularitat segons grup tipològic-formal	1		
Singularitat dins el grup tipològic	0		
Singularitat segons tècnica constructiva	0		
Singularitat en funció del material	0		
Altres particularitats	0	Mitjana de significació	1
Potencialitat educativa-informativa			
Valoració didàctica-formativa	1		
Valoració turística-divulgativa	1	Mitjana de potencialitat educativa-informativa	1
Accés			
Tipus d'accés	5		
Mitjà d'accés	4		
Adequació de l'accés	2		
Temps des de la via pública en vehicle	5		
Temps a peu des de la via pública	5	Mitjana de l'accés al conjunt	4,2
Condicionament del bé			
Condicionament i neteja	1		
Senyalització	0	Mitjana del condicionament	0,5
Interpretació del conjunt			
		Nivell d'interpretació	1
VALOR MITJÀ DE POTENCIALITAT COM A ELEMENT PATRIMONIAL VISITABLE		1,83	44,94%

Molí de Can Mulet B
Camí de sa Comuna

Núm. de catàleg
Nivell de protecció

ET.041
A2

6.2 Valors a protegir

Elements i valors destacats a preservar

Protecció integral del conjunt del molí.

7. Referències Bibliogràfiques

–Associació d'Amics dels Molins de Mallorca: "Inventari dels molins fariners de vent" Mallorca, 1989–1991.
–ALOMAR, G.; G.À. PERELLÓ, Guia dels pobles de Mallorca. Llubí, Palma: Hora Nova, 2002, p.60.
–Gran Enciclopèdia de Mallorca. Volum VIII. Promomallorca, 1991.
–Catàleg dels molins de vent fariners de Mallorca, Consell de Mallorca. Departament de Med i Ambient.
–AA.DD. Inventari molins fariners de vent. Municipi de Llubí. Servei de Patrimoni Històric. Direcció General de Cultura. Conselleria de Cultura, Educació i Esports del Govern Balear, 1990, fitxa número 7.

8. Directrius d'intervenció

8.1. Intervencions preferents

Actuacions per evitar perills de degradació	Termini
Tancament del molí per evitar vandalisme	Curt termini
Restauració integral del molí	Curt termini
Altres	Termini
Eliminació dels fils elèctrics de la façana	Mig termini

8.2. Intervencions permeses

S'hauran de conservar íntegrament els elements destacats. En aquests elements únicament es permetran obres de conservació i restauració que no modifiquin ni la seva estructura ni els seus elements d'acabat.

Es permet, sempre en casos degudament justificats, les obres d'adaptació de l'edificació existent a altres lleis (protecció contra incendis, accessibilitat, habitabilitat, etc.), sempre que, de manera justificada, no suposin més ampliació que l'estrictament necessària per aquestes finalitats i sempre que aquestes obres siguin compatibles amb la permanència dels valors que motivaren la seva catalogació.

A la resta de l'edificació les intervencions permeses al seu grau de protecció.

8.3. Usos permesos

Per facilitar la conservació i reutilització de l'edifici, es permeten tots els usos establerts a les NNSS segons la seva ubicació, sempre que es justifiqui que són compatibles amb la seva conservació tipològica, volumètrica i d'imatge, a excepció dels següents que estan prohibits:



- Magatzem, excepte si és complementari i necessari per al desenvolupament d'un altre principal.
- Comercial amb la modalitat de venda de carburants.
- Taller.

Molí de Can Mulet B
Camí de sa Comuna

Núm. de catàleg
Nivell de protecció

ET.041
A2

9. Documentació fotogràfica



Molí de Can Mulet B
Camí de sa Comuna

Núm. de catàleg
Nivell de protecció

ET.041
A2



10. Observacions

No s'han pogut determinar els possibles valors de l'interior del bé, per la qual cosa, previ a l'obtenció de la llicència municipal d'obres, per a l'autorització de qualsevol intervenció a dins de l'àmbit de protecció delimitat, serà necessària :

- 1.- La presentació d'un estudi previ que haurà de contenir com a mínim la següent documentació :
 - 1.- Plànols descriptius acurats i detallats de l'estat actual i plànols a nivell d'avantprojecte de la proposta d'intervenció.
 - 2.- Reportatge fotogràfic exhaustiu dels elements i les diferents parts que l'integren tant interiors com exteriors.
 - 3.- Estudi detallat del seu estat de conservació.
 - 4.- Memòria de valoració i reportatge fotogràfic dels elements a conservar, reparar o restaurar.
 - 5.- Memòria justificativa de la intervenció proposada així com descripció de les tècniques d'execució previstes i dels materials d'acabat.
 - 2.- Aquest estudi previ haurà de ser informat pels tècnics municipals.
- Si aquest informe és favorable, es comunicarà a l'interessat perquè sol·liciti la llicència corresponent.

Molí de Son Rafal
Pl. Molí de Son Rafal, 3

Núm. de catàleg ET.042
Nivell de protecció A2

1. Nom i identificació del conjunt

Id ET.042	Nom Molí de Son Rafal	Categoria Bé etnològic	Subcategoria Molí fariner
Núm. catàleg CIM 201 Catàleg de Molins de Vent Fariners de Mallorca	Núm. catàleg NNSS ET.042	Nivell de protecció A2	Declaració BIC/BC
Marc cronològic Segle XVIII	Críteris de datació Documentals	Estil o corrent	Autoria Desconeguda
Ús original Molí fariner	Ús actual Cap	Propietat Privada	
Unitats associades BP.001 (trama urbana); BP.003 (ruta Artà-Lluc)		Conjunts associats	
Data Catalogació 22-02-2006	Autora i treball de camp A. Serrano	Data darrera revisió 12-07-2011	Treball de camp/revisió Antoni Pons Ana García Peraire

2. Localització del conjunt

2.1. Entorn físic

Coordenades UTM ED50 X: Y:	Coordenades UTM ETRS89 X: 500159 Y: 4394221	
Localització del conjunt Pl. Molí de Son Rafal, 3	Municipi Llubí	Població Llubí
Polígon	Parcel·la	Identificació cadastral 0444023ED0904S0001YT

2.2. Entorn biogeogràfic

Vegetació	Recursos hídrics
------------------	-------------------------

Molí de Son Rafal
Pl. Molí de Son Rafal, 3

Núm. de catàleg
Nivell de protecció

ET.042
A2

5. Grau de conservació del bé

5.1. Grau de conservació

Id Unitat	Altura màxima	Grau de conservació	Grau de conservació de la unitat
ET.042	5 (segons paràmetres de bens no arquitectònics)	10 (restaurada la maquinària i possibilitat d'ús)	7,5

Grau d'identificació de les estructures	Grau de conservació del Conjunt
1	4,25

5.2. Patologies

Patologies en estructures	Patologies o defectes en murs
Patologies o defectes en cobertes	Elements que distorsionen

5.3. Reformes i modificacions

5.3.1. Reformes i modificacions en el conjunt patrimonial

Modificació	Data de la modificació	Restauració	Data de la restauració
		Trespol de darrer sostre; graons de l'escala, capell, antenada i referits interiors i exteriors.	2005

5.3.2. Reformes i modificacions en les unitats

Id Unitat	Modificació	Data	Id Unitat	Modificació	Data

5.4. Riscs que afecten al grau de conservació

Reformes i factors ambientals.

Molí de Son Rafal
Pl. Molí de Son Rafal, 3

Núm. de catàleg
Nivell de protecció

ET.042
A2

6. Potencialitat del conjunt i valors a protegir

6.1. Potencialitat com element patrimonial visible

Monumentalitat del conjunt			
Altura màxima de les estructures	5		
Grau de conservació	10		
Superfície del conjunt	1	Mitjana de la monumentalitat	3,33
Grau de significació del bé			
HISTÒRICA			
Nivell d'informació històrica	2		
Nivell de valoració social	0		
ESTÈTICO-ARTÍSTICA			
Singularitat segons grup tipològic-formal	1		
Singularitat dins el grup tipològic	0		
Singularitat segons tècnica constructiva	0		
Singularitat en funció del material	0		
Altres particularitats	0	Mitjana de significació	1
Potencialitat educativa-informativa			
Valoració didàctica-formativa	1		
Valoració turística-divulgativa	2	Mitjana de potencialitat educativa-informativa	1,5
Accés			
Tipus d'accés	5		
Mitjà d'accés	4		
Adequació de l'accés	3		
Temps des de la via pública en vehicle	5		
Temps a peu des de la via pública	5	Mitjana de l'accés al conjunt	4,4
Condicionament del bé			
Condicionament i neteja	2		
Senyalització	1	Mitjana del condicionament	1,5
Interpretació del conjunt			
		Nivell d'interpretació	1
VALOR MITJÀ DE POTENCIALITAT COM A ELEMENT PATRIMONIAL VISITABLE		2,12	51,87%

Molí de Son Rafal
Pl. Molí de Son Rafal, 3

Núm. de catàleg
Nivell de protecció

ET.042
A2

6.2 Valors a protegir

Elements i valors destacats a preservar

Protecció integral del conjunt del molí.

7. Referències Bibliogràfiques

–Associació d'Amics dels Molins de Mallorca: "Inventari dels molins fariners de vent" Mallorca, 1989–1991.
 –ALOMAR, G.; G.À. PERELLÓ, Guia dels pobles de Mallorca. Llubí, Palma: Hora Nova, 2002, p.59–61.
 –Gran Enciclopèdia de Mallorca. Volum VIII. Promomallorca, 1991.
 –Catàleg dels molins de vent fariners de Mallorca, Consell de Mallorca. Departament de Medi Ambient.
 –AA.DD. Inventari molins fariners de vent. Municipi de Llubí. Servei de Patrimoni Històric. Direcció General de Cultura. Conselleria de Cultura, Educació i Esports del Govern Balear, 1990, fitxa número 3
 –SALVADOR, LL, *Las Baleares por la palabra y el grabado, Mallorca (parte especial)*. Tomo IX, Palma: Sa Nostra, 1992.

8. Directrius d'intervenció

8.1. Intervencions preferents

Actuacions per evitar perills de degradació	Termini
Manteniment	Continu
Altres	Termini

8.2. Intervencions permeses

S'hauran de conservar íntegrament els elements destacats. En aquests elements únicament es permetran obres de conservació i restauració que no modifiquin ni la seva estructura ni els seus elements d'acabat.
 Es permet, sempre en casos degudament justificats, les obres d'adaptació de l'edificació existent a altres lleis (protecció contra incendis, accessibilitat, habitabilitat, etc.), sempre que, de manera justificada, no suposin més ampliació que l' estrictament necessària per aquestes finalitats i sempre que aquestes obres siguin compatibles amb la permanència dels valors que motivaren la seva catalogació.
 A la resta de l'edificació les intervencions permeses al seu grau de protecció.

8.3. Usos permesos

Per facilitar la conservació i reutilització de l'edifici, es permeten tots els usos establerts a les NNSS segons la seva ubicació, sempre que es justifiqui que són compatibles amb la seva conservació tipològica, volumètrica i d'imatge, a excepció dels següents que estan prohibits:

- Magatzem, excepte si és complementari i necessari per al desenvolupament d'un altre principal.
- Comercial amb la modalitat de venda de carburants.
- Taller.

Molí de Son Rafal
Pl. Molí de Son Rafal, 3

Núm. de catàleg
Nivell de protecció

ET.042
A2

9. Documentació fotogràfica



Molí de Son Rafal
Pl. Molí de Son Rafal, 3

Núm. de catàleg
Nivell de protecció

ET.042
A2

10. Observacions

L'arxiduc Lluís Salvador fa referència en 1880 aquest molí: "Hay aquí una torre en forma de herradura, probablemente resto de un viejo fuerte, al pie de un viejo molino de planta redonda".

Fonts orals asseguren la producció de fideus fa uns vuitanta anys.

No s'han pogut determinar els possibles valors del bé, per la qual cosa, previ a l'obtenció de la llicència municipal d'obres, per a l'autorització de qualsevol intervenció a dins de l'àmbit de protecció delimitat, serà necessària :

1.- La presentació d'un estudi previ que haurà de contenir com a mínim la següent documentació :

- 1.- Plànols descriptius acurats i detallats de l'estat actual i plànols a nivell d'avantprojecte de la proposta d'intervenció.
- 2.- Reportatge fotogràfic exhaustiu dels elements i les diferents parts que l'integren tant interiors com exteriors.
- 3.- Estudi detallat del seu estat de conservació.
- 4.- Memòria de valoració i reportatge fotogràfic dels elements a conservar, reparar o restaurar.
- 5.- Memòria justificativa de la intervenció proposada així com descripció de les tècniques d'execució previstes i dels materials d'acabat.

2.- Aquest estudi previ haurà de ser informat pels tècnics municipals.

Si aquest informe és favorable, es comunicarà a l'interessat perquè sol·liciti la llicència corresponent.

Molí d'en Blanc
Camí del Molí d'en Blanc

Núm. de catàleg ET.043
Nivell de protecció A2

1. Nom i identificació del conjunt

Id ET.043	Nom Molí d'en Blanc	Categoria Bé etnològic	Subcategoria Molí fariner
Núm. catàleg CIM 206 Catàleg de Molins de Vent Fariners de Mallorca	Núm. catàleg NNSS ET.043	Nivell de protecció A2	Declaració BIC/BC
Marc cronològic Desconegut	Críteris de datació	Estil o corrent	Autoria Desconeguda
Ús original Molí fariner	Ús actual Habitatge	Propietat Privada	
Unitats associades J.006 (poblat)		Conjunts associats	
Data Catalogació 19-02-2007	Autora i treball de camp J. Fullana i Ll. López	Data darrera revisió 17-07-2011	Treball de camp/revisió Antoni Pons Ana García Peraire

2. Localització del conjunt

2.1. Entorn físic

Coordenades UTM ED50 X:500669 Y: 4393483	Coordenades UTM ETRS89 X: 500573 Y: 4393280	
Localització del conjunt Camí d'es Molí d'en Blanc	Municipi Llubí	Població
Polígon 7	Parcel·la 716	Identificació cadastral 0703A007007160000XB

2.2. Entorn biogeogràfic

Vegetació	Recursos hídrics

Molí d'en Blanc
Camí del Molí d'en Blanc

Núm. de catàleg
Nivell de protecció

ET.043
A2

5. Grau de conservació del bé

5.1. Grau de conservació

Id Unitat	Altura màxima	Grau de conservació	Grau de conservació de la unitat
ET.043	5 (segons paràmetres de bens no arquitectònics)	9 (segons catàleg del Consell de Mallorca)	7

Grau d'identificació de les estructures	Grau de conservació del Conjunt
1	4

5.2. Patologies

Patologies en estructures	Patologies o defectes en murs
Patologies o defectes en cobertes	Elements que distorsionen

5.3. Reformes i modificacions

5.3.1. Reformes i modificacions en el conjunt patrimonial

Modificació	Data de la modificació	Restauració	Data de la restauració
		.	

5.3.2. Reformes i modificacions en les unitats

Id Unitat	Modificació	Data	Id Unitat	Modificació	Data

5.4. Riscs que afecten al grau de conservació

Reformes i factors ambientals.

Molí d'en Blanc
Camí del Molí d'en Blanc

Núm. de catàleg
Nivell de protecció

ET.043
A2

6. Potencialitat del conjunt i valors a protegir

6.1. Potencialitat com element patrimonial visible

Monumentalitat del conjunt			
Altura màxima de les estructures	5		
Grau de conservació	9		
Superfície del conjunt	1	Mitjana de la monumentalitat	4
Grau de significació del bé			
HISTÒRICA			
Nivell d'informació històrica	2		
Nivell de valoració social	0		
ESTÈTICO-ARTÍSTICA			
Singularitat segons grup tipològic-formal	1		
Singularitat dins el grup tipològic	0		
Singularitat segons tècnica constructiva	0		
Singularitat en funció del material	0		
Altres particularitats	0	Mitjana de significació	1
Potencialitat educativa-informativa			
Valoració didàctica-formativa	1		
Valoració turística-divulgativa	2	Mitjana de potencialitat educativa-informativa	1,5
Accés			
Tipus d'accés	5		
Mitjà d'accés	4		
Adequació de l'accés	3		
Temps des de la via pública en vehicle	5		
Temps a peu des de la via pública	5	Mitjana de l'accés al conjunt	4,4
Condicionament del bé			
Condicionament i neteja	2		
Senyalització	0	Mitjana del condicionament	1
Interpretació del conjunt			
		Nivell d'interpretació	1
VALOR MITJÀ DE POTENCIALITAT COM A ELEMENT PATRIMONIAL VISITABLE		2,15	52,56%

Molí d'en Blanc
Camí del Molí d'en Blanc

Núm. de catàleg
Nivell de protecció

ET.043
A2

6.2 Valors a protegir

Elements i valors destacats a preservar

Protecció integral del conjunt, molí i base. Queden fora de la protecció les construccions annexes posteriors al molí.

7. Referències Bibliogràfiques

–Associació d'Amics dels Molins de Mallorca: "Inventari dels molins fariners de vent" Mallorca, 1989–1991.
–ALOMAR, G.; G.À. PERELLÓ, Guia dels pobles de Mallorca. Llubí, Palma: Hora Nova, 2002, p.60.
–Gran Enciclopèdia de Mallorca. Volum VIII. Promomallorca, 1991.
–Catàleg dels molins de vent fariners de Mallorca, Consell de Mallorca. Departament de Medi Ambient.
–AA.DD. Inventari molins fariners de vent. Municipi de Llubí. Servei de Patrimoni Històric. Direcció General de Cultura. Conselleria de Cultura, Educació i Esports del Govern Balear, 1990, fitxa número 9.

8. Directrius d'intervenció

8.1. Intervencions preferents

Actuacions per evitar perills de degradació	Termini
Manteniment	Continu
Altres	Termini

8.2. Intervencions permeses

S'hauran de conservar íntegrament els elements destacats. En aquests elements únicament es permetran obres de conservació i restauració que no modifiquin ni la seva estructura ni els seus elements d'acabat.
Es permet, sempre en casos degudament justificats, les obres d'adaptació de l'edificació existent a altres lleis (protecció contra incendis, accessibilitat, habitabilitat, etc.), sempre que, de manera justificada, no suposin més ampliació que l' estrictament necessària per aquestes finalitats i sempre que aquestes obres siguin compatibles amb la permanència dels valors que motivaren la seva catalogació.
A la resta de l'edificació les intervencions permeses al seu grau de protecció.

8.3. Usos permesos

Per facilitar la conservació i reutilització de l'edifici, es permeten tots els usos establerts a les NNSS segons la seva ubicació, sempre que es justifiqui que són compatibles amb la seva conservació tipològica, volumètrica i d'imatge, a excepció dels següents que estan prohibits:

- Magatzem, excepte si és complementari i necessari per al desenvolupament d'un altre principal.
- Comercial amb la modalitat de venda de carburants
- Taller

Molí d'en Blanc
Camí del Molí d'en Blanc

Núm. de catàleg
Nivell de protecció

ET.043
A2

9. Documentació fotogràfica



Molí d'en Blanc
Camí del Molí d'en Blanc

Núm. de catàleg
Nivell de protecció

ET.043
A2

10. Observacions

No s'han pogut determinar els possibles valors del bé, per la qual cosa, previ a l'obtenció de la llicència municipal d'obres, per a l'autorització de qualsevol intervenció a dins de l'àmbit de protecció delimitat, serà necessària :

1.- La presentació d'un estudi previ que haurà de contenir com a mínim la següent documentació :

- 1.- Plànols descriptius acurats i detallats de l'estat actual i plànols a nivell d'avantprojecte de la proposta d'intervenció.
- 2.- Reportatge fotogràfic exhaustiu dels elements i les diferents parts que l'integren tant interiors com exteriors.
- 3.- Estudi detallat del seu estat de conservació.
- 4.- Memòria de valoració i reportatge fotogràfic dels elements a conservar, reparar o restaurar.
- 5.- Memòria justificativa de la intervenció proposada així com descripció de les tècniques d'execució previstes i dels materials d'acabat.

2.- Aquest estudi previ haurà de ser informat pels tècnics municipals.

Si aquest informe és favorable, es comunicarà a l'interessat perquè sol·liciti la llicència corresponent.

Molí d'en Moronell
c./ Sineu, 11

Núm. de catàleg
Nivell de protecció

ET.044
A2

1. Nom i identificació del conjunt

Id ET.044	Nom Molí d'en Moronell	Categoria Bé etnològic	Subcategoria Molí fariner
Núm. catàleg CIM 207Catàleg de Molins de Vent Fariners de Mallorca	Núm. catàleg NNSS ET.044	Nivell de protecció A2	Declaració BIC/BC
Marc cronològic Desconegut	Criteris de datació	Estil o corrent	Autoria Desconeguda
Ús original Molí fariner	Ús actual Habitatge	Propietat Privada	
Unitats associades BP.001 (trama urbana)		Conjunts associats	
Data Catalogació 24-03-2006	Autora i treball de camp M.J. Sánchez de León	Data darrera revisió 18-07-2011	Treball de camp/revisió Antoni Pons Ana García Peraire

2. Localització del conjunt

2.1. Entorn físic

Coordenades UTM ED50 X:500892 Y: 4394451	Coordenades UTM ETRS89 X: 500799 Y: 4394247	
Localització del conjunt c/ Sineu, 11	Municipi Llubí	Població Llubí
Polígon	Parcel·la	Identificació cadastral 0945432ED0904N0001KB

2.2. Entorn biogeogràfic

Vegetació	Recursos hídrics

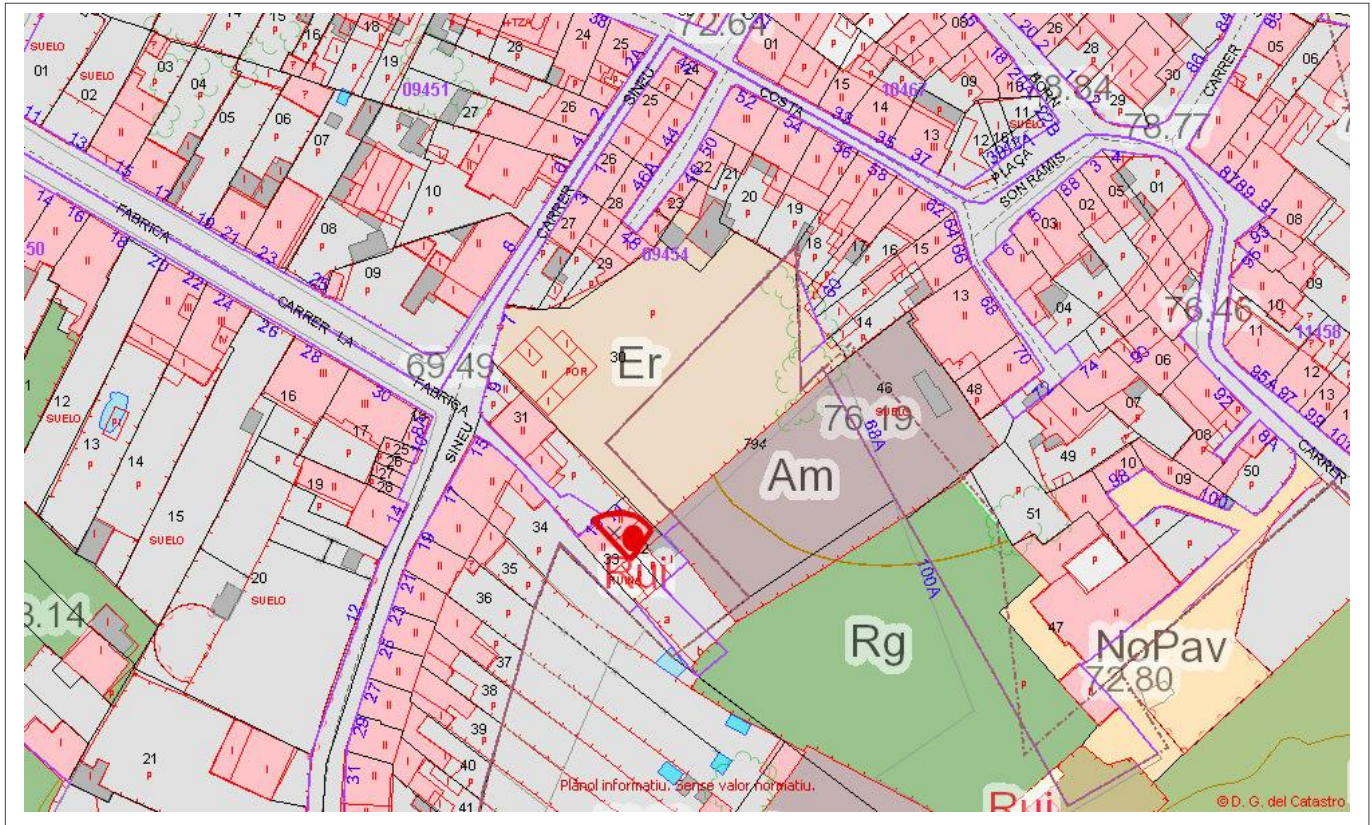
Molí d'en Moronell
c./ Sineu, 11

Núm. de catàleg
Nivell de protecció

ET.044
A2

3. Documentació cartogràfica

3.1. Plànol de localització i delimitació del bé



4. Descripció del bé

4.1. Descripció global

Torre de molí fariner de planta circular amb base de planta irregular. La torre té un diàmetre interior de 2,85 metres. Té dos sostres i té escala tant interior com exterior. La torre té un arrebossat modern, cosa que no fa identificable el sistema constructiu del conjunt. S'ha construït una escala de ferro exterior per accedir a la part superior. De la base es conserva el portal d'arc rodó de la façana principal. La coberta de la torre és d'obra. El conjunt ha estat reconstruït a finals de segle XX.

4.2. Descripció de les unitats que integren el bé

Nom:

Descripció:

Molí d'en Moronell
c./ Sineu, 11

Núm. de catàleg
Nivell de protecció

ET.044
A2

5. Grau de conservació del bé

5.1. Grau de conservació

Id Unitat	Altura màxima	Grau de conservació	Grau de conservació de la unitat
ET.044	5(segons paràmetres de bens no arquitectònics)	10	7,5

Grau d'identificació de les estructures	Grau de conservació del Conjunt
1	4,25

5.2. Patologies

Patologies en estructures	Patologies o defectes en murs

Patologies o defectes en cobertes	Elements que distorsionen
	Escala exterior de ferro

5.3. Reformes i modificacions

5.3.1. Reformes i modificacions en el conjunt patrimonial

Modificació	Data de la modificació	Restauració	Data de la restauració
Reconstrucció de la torre, canvis en la base i escala exterior	Finals del segle XX	.	

5.3.2. Reformes i modificacions en les unitats

Id Unitat	Modificació	Data	Id Unitat	Modificació	Data

5.4. Riscs que afecten al grau de conservació

Reformes i factors ambientals.

Molí d'en Moronell
c./ Sineu, 11

Núm. de catàleg
Nivell de protecció

ET.044
A2

6. Potencialitat del conjunt i valors a protegir

6.1. Potencialitat com element patrimonial visible

Monumentalitat del conjunt			
Altura màxima de les estructures	5		
Grau de conservació	10		
Superfície del conjunt	1	Mitjana de la monumentalitat	4,33
Grau de significació del bé			
HISTÒRICA			
Nivell d'informació històrica	2		
Nivell de valoració social	0		
ESTÈTICO-ARTÍSTICA			
Singularitat segons grup tipològic-formal	1		
Singularitat dins el grup tipològic	0		
Singularitat segons tècnica constructiva	0		
Singularitat en funció del material	0		
Altres particularitats	0	Mitjana de significació	1
Potencialitat educativa-informativa			
Valoració didàctica-formativa	1		
Valoració turística-divulgativa	2	Mitjana de potencialitat educativa-informativa	1,5
Accés			
Tipus d'accés	5		
Mitjà d'accés	4		
Adequació de l'accés	3		
Temps des de la via pública en vehicle	5		
Temps a peu des de la via pública	5	Mitjana de l'accés al conjunt	4,4
Condicionament del bé			
Condicionament i neteja	2		
Senyalització	0	Mitjana del condicionament	1
Interpretació del conjunt			
		Nivell d'interpretació	1
VALOR MITJÀ DE POTENCIALITAT COM A ELEMENT PATRIMONIAL VISITABLE		2,03	49,63%

Molí d'en Moronell
c./ Sineu, 11

Núm. de catàleg
Nivell de protecció

ET.044
A2

6.2 Valors a protegir

Elements i valors destacats a preservar

Protecció integral del conjunt, torre del molí i base.

7. Referències Bibliogràfiques

- Associació d'Amics dels Molins de Mallorca: "Inventari dels molins fariners de vent" Mallorca, 1989-1991.
- ALOMAR, G.; G.À. PERELLÓ, Guia dels pobles de Mallorca. Llubí, Palma: Hora Nova, 2002, p.60.
- Gran Enciclopèdia de Mallorca. Volum VIII. Promomallorca, 1991.
- Catàleg dels molins de vent fariners de Mallorca, Consell de Mallorca. Departament de Medi Ambient.

8. Directrius d'intervenció

8.1. Intervencions preferents

Actuacions per evitar perills de degradació	Termini
Manteniment	Continu
Altres	Termini
Eliminació dels fils elèctrics de la façana	Mig termini

8.2. Intervencions permeses

S'hauran de conservar íntegrament els elements destacats. En aquests elements únicament es permetran obres de conservació i restauració que no modifiquin ni la seva estructura ni els seus elements d'acabat.

Es permet, sempre en casos degudament justificats, les obres d'adaptació de l'edificació existent a altres lleis (protecció contra incendis, accessibilitat, habitabilitat, etc.), sempre que, de manera justificada, no suposin més ampliació que l' estrictament necessària per aquestes finalitats i sempre que aquestes obres siguin compatibles amb la permanència dels valors que motivaren la seva catalogació.

A la resta de l'edificació les intervencions permeses al seu grau de protecció.

8.3. Usos permesos

Per facilitar la conservació i reutilització de l'edifici, es permeten tots els usos establerts a les NNSS segons la seva ubicació, sempre que es justifiqui que són compatibles amb la seva conservació tipològica, volumètrica i d'imatge, a excepció dels següents que estan prohibits:

- Magatzem, excepte si és complementari i necessari per al desenvolupament d'un altre principal.
- Comercial amb la modalitat de venda de carburants.
- Taller.

Molí d'en Moronell
c./ Sineu, 11

Núm. de catàleg
Nivell de protecció

ET.044
A2

9. Documentació fotogràfica



10. Observacions

No s'han pogut determinar els possibles valors de l'interior del bé, per la qual cosa, previ a l'obtenció de la llicència municipal d'obres, per a l'autorització de qualsevol intervenció a dins de l'àmbit de protecció delimitat, serà necessària :

- 1.- La presentació d'un estudi previ que haurà de contenir com a mínim la següent documentació :
 - 1.- Plànols descriptius acurats i detallats de l'estat actual i plànols a nivell d'avantprojecte de la proposta d'intervenció.
 - 2.- Reportatge fotogràfic exhaustiu dels elements i les diferents parts que l'integren tant interiors com exteriors.
 - 3.- Estudi detallat del seu estat de conservació.
 - 4.- Memòria de valoració i reportatge fotogràfic dels elements a conservar, reparar o restaurar.
 - 5.- Memòria justificativa de la intervenció proposada així com descripció de les tècniques d'execució previstes i dels materials d'acabat.
 - 2.- Aquest estudi previ haurà de ser informat pels tècnics municipals.
- Si aquest informe és favorable, es comunicarà a l'interessat perquè sol·liciti la llicència corresponent.

Molí d'en Serra
Camí Vell de Sineu, 33

Núm. de catàleg
Nivell de protecció

ET.045
A2

1. Nom i identificació del conjunt

Id ET.045	Nom Molí d'en Serra	Categoria Bé etnològic	Subcategoria Molí fariner
Núm. catàleg CIM 201 Catàleg de Molins de Vent Fariners de Mallorca	Núm. catàleg NNSS ET.045	Nivell de protecció A2	Declaració BIC/BC
Marc cronològic Desconegut	Criteris de datació	Estil o corrent	Autoria Desconeguda
Ús original Molí fariner	Ús actual Desconegut	Propietat Privada	
Unitats associades		Conjunts associats	
Data Catalogació 22-02-2006	Autora i treball de camp A. Serrano	Data darrera revisió 12-07-2011	Treball de camp/revisió Antoni Pons Ana García Peraire

2. Localització del conjunt

2.1. Entorn físic

Coordenades UTM ED50 X: Y:	Coordenades UTM ETRS89 X: 500783 Y: 4394159	
Localització del conjunt Camí Vell de Sineu, 33	Municipi Llubí	Població
Polígon 7	Parcel·la 795	Identificació cadastral 07030A007007950000XO

2.2. Entorn biogeogràfic

Vegetació	Recursos hídrics

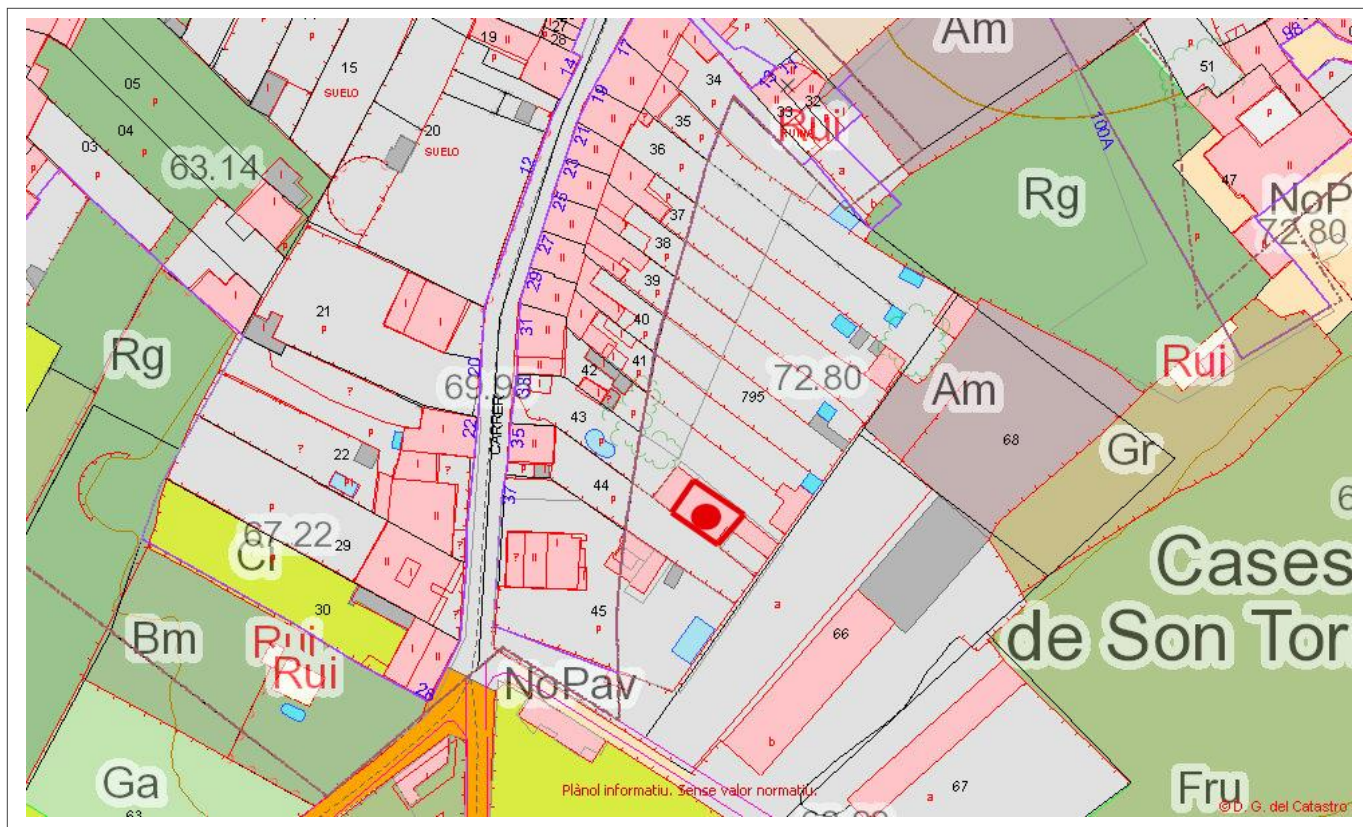
Molí d'en Serra
Camí Vell de Sineu, 33

Núm. de catàleg
Nivell de protecció

ET.045
A2

3. Documentació cartogràfica

3.1. Plànol de localització i delimitació del bé



4. Descripció del bé

4.1. Descripció global

Torre de molí fariner amb base. La torre és de planta circular, amb quatre finestrons i sense coberta. El cintell és de planta rectangular, amb ampliacions modernes de la seva planta. To el conjunt és de paredat. Es desconeix si resten parts de la maquinària així com les característiques de l'interior del molí. No s'ha pogut entrar a l'interior ja que no s'ha localitzat al propietari.

4.2. Descripció de les unitats que integren el bé

Nom:

Descripció:

Molí d'en Serra
Camí Vell de Sineu, 33

Núm. de catàleg
Nivell de protecció

ET.045
A2

5. Grau de conservació del bé

5.1. Grau de conservació

Id Unitat	Altura màxima	Grau de conservació	Grau de conservació de la unitat
ET.045	5 (segons paràmetres de bens no arquitectònics)	9 (segons catàleg del Consell de Mallorca)	7

Grau d'identificació de les estructures	Grau de conservació del Conjunt
1	4

5.2. Patologies

Patologies en estructures	Patologies o defectes en murs
Patologies o defectes en cobertes	Elements que distorsionen

5.3. Reformes i modificacions

5.3.1. Reformes i modificacions en el conjunt patrimonial

Modificació	Data de la modificació	Restauració	Data de la restauració
		.	

5.3.2. Reformes i modificacions en les unitats

Id Unitat	Modificació	Data	Id Unitat	Modificació	Data

5.4. Riscs que afecten al grau de conservació

Reformes i factors ambientals.

Molí d'en Serra
Camí Vell de Sineu, 33

Núm. de catàleg
Nivell de protecció

ET.045
A2

6. Potencialitat del conjunt i valors a protegir

6.1. Potencialitat com element patrimonial visible

Monumentalitat del conjunt			
Altura màxima de les estructures	5		
Grau de conservació	9		
Superfície del conjunt	1	Mitjana de la monumentalitat	5
Grau de significació del bé			
HISTÒRICA			
Nivell d'informació històrica	2		
Nivell de valoració social	0		
ESTÈTICO-ARTÍSTICA			
Singularitat segons grup tipològic-formal	1		
Singularitat dins el grup tipològic	0		
Singularitat segons tècnica constructiva	0		
Singularitat en funció del material	0		
Altres particularitats	0	Mitjana de significació	1
Potencialitat educativa-informativa			
Valoració didàctica-formativa	1		
Valoració turística-divulgativa	0	Mitjana de potencialitat educativa-informativa	0,5
Accés			
Tipus d'accés	5		
Mitjà d'accés	4		
Adequació de l'accés	3		
Temps des de la via pública en vehicle	5		
Temps a peu des de la via pública	5	Mitjana de l'accés al conjunt	4,4
Condicionament del bé			
Condicionament i neteja	2		
Senyalització	0	Mitjana del condicionament	1
Interpretació del conjunt			
		Nivell d'interpretació	1
VALOR MITJÀ DE POTENCIALITAT COM A ELEMENT PATRIMONIAL VISITABLE		2,15	52,56%

Molí d'en Serra
Camí Vell de Sineu, 33

Núm. de catàleg
Nivell de protecció

ET.045
A2

6.2 Valors a protegir

Elements i valors destacats a preservar

Protecció integral del conjunt, torre del molí.

7. Referències Bibliogràfiques

Associació d'Amics dels Molins de Mallorca: "Inventari dels molins fariners de vent" Mallorca, 1989-1991.
ALOMAR, G.; G.À. PERELLÓ, Guia dels pobles de Mallorca. Llubí, Palma: Hora Nova, 2002, p.59-61.
Gran Enciclopèdia de Mallorca. Volum VIII. Promomallorca, 1991.
Catàleg dels molins de vent fariners de Mallorca, Consell de Mallorca. Departament de Medi Ambient.
AA.DD. Inventari molins fariners de vent. Municipi de Llubí. Servei de Patrimoni Històric. Direcció General de Cultura. Conselleria de Cultura, Educació i Esports del Govern Balear, 1990.

8. Directrius d'intervenció

8.1. Intervencions preferents

Actuacions per evitar perills de degradació	Termini
Manteniment	Continu
Altres	Termini

8.2. Intervencions permeses

S'hauran de conservar íntegrament els elements destacats. En aquests elements únicament es permetran obres de conservació i restauració que no modifiquin ni la seva estructura ni els seus elements d'acabat.
Es permet, sempre en casos degudament justificats, les obres d'adaptació de l'edificació existent a altres lleis (protecció contra incendis, accessibilitat, habitabilitat, etc.), sempre que, de manera justificada, no suposin més ampliació que l' estrictament necessària per aquestes finalitats i sempre que aquestes obres siguin compatibles amb la permanència dels valors que motivaren la seva catalogació.
A la resta de l'edificació les intervencions permeses al seu grau de protecció.

8.3. Usos permesos

Per facilitar la conservació i reutilització de l'edifici, es permeten tots els usos establerts a les NNSS segons la seva ubicació, sempre que es justifiqui que són compatibles amb la seva conservació tipològica, volumètrica i d'imatge, a excepció dels següents que estan prohibits:

- Magatzem, excepte si és complementari i necessari per al desenvolupament d'un altre principal.
- Comercial amb la modalitat de venda de carburants.
- Taller.

Molí d'en Serra
Camí Vell de Sineu, 33

Núm. de catàleg
Nivell de protecció

ET.045
A2

9. Documentació fotogràfica



10. Observacions

No s'han pogut determinar els possibles valors de l'interior del bé, per la qual cosa, previ a l'obtenció de la llicència municipal d'obres, per a l'autorització de qualsevol intervenció a dins de l'àmbit de protecció delimitat, serà necessària :

- 1.- La presentació d'un estudi previ que haurà de contenir com a mínim la següent documentació :
 - 1.- Plànols descriptius acurats i detallats de l'estat actual i plànols a nivell d'avantprojecte de la proposta d'intervenció.
 - 2.- Reportatge fotogràfic exhaustiu dels elements i les diferents parts que l'integren tant interiors com exteriors.
 - 3.- Estudi detallat del seu estat de conservació.
 - 4.- Memòria de valoració i reportatge fotogràfic dels elements a conservar, reparar o restaurar.
 - 5.- Memòria justificativa de la intervenció proposada així com descripció de les tècniques d'execució previstes i dels materials d'acabat.
- 2.- Aquest estudi previ haurà de ser informat pels tècnics municipals.

Si aquest informe és favorable, es comunicarà a l'interessat perquè sol·liciti la llicència corresponent.
- 2.- Aquest estudi previ haurà de ser informat pels tècnics municipals.

Si aquest informe és favorable, es comunicarà a l'interessat perquè sol·liciti la llicència corresponent.

Molí des Cos
c/ de la Carretera, 63

Núm. de catàleg ET.046
Nivell de protecció A2

1. Nom i identificació del conjunt

Id ET.046	Nom Molí des Cos	Categoria Bé etnològic	Subcategoria Molí fariner
Núm. catàleg CIM 198 Catàleg de Molins de Vent Fariners de Mallorca	Núm. catàleg NNSS ET.046	Nivell de protecció A2	Declaració BIC/BC
Marc cronològic Desconegut	Criteris de datació	Estil o corrent	Autoria Desconeguda
Ús original Molí fariner i habitatge	Ús actual Cap	Propietat Privada	
Unitats associades		Conjunts associats	
Data Catalogació 24-03-2006	Autora i treball de camp M.J. Sánchez de León	Data darrera revisió 12-07-2011	Treball de camp/revisió Antoni Pons Ana García Peraire

2. Localització del conjunt

2.1. Entorn físic

Coordenades UTM ED50 X: Y:	Coordenades UTM ETRS89 X: 500543 Y: 4394314	
Localització del conjunt c./ de la Carretera, 63	Municipi Llubí	Població Llubí
Polígon	Parcel·la	Identificació cadastral 0745104ED0904N0001SB

2.2. Entorn biogeogràfic

Vegetació	Recursos hídrics

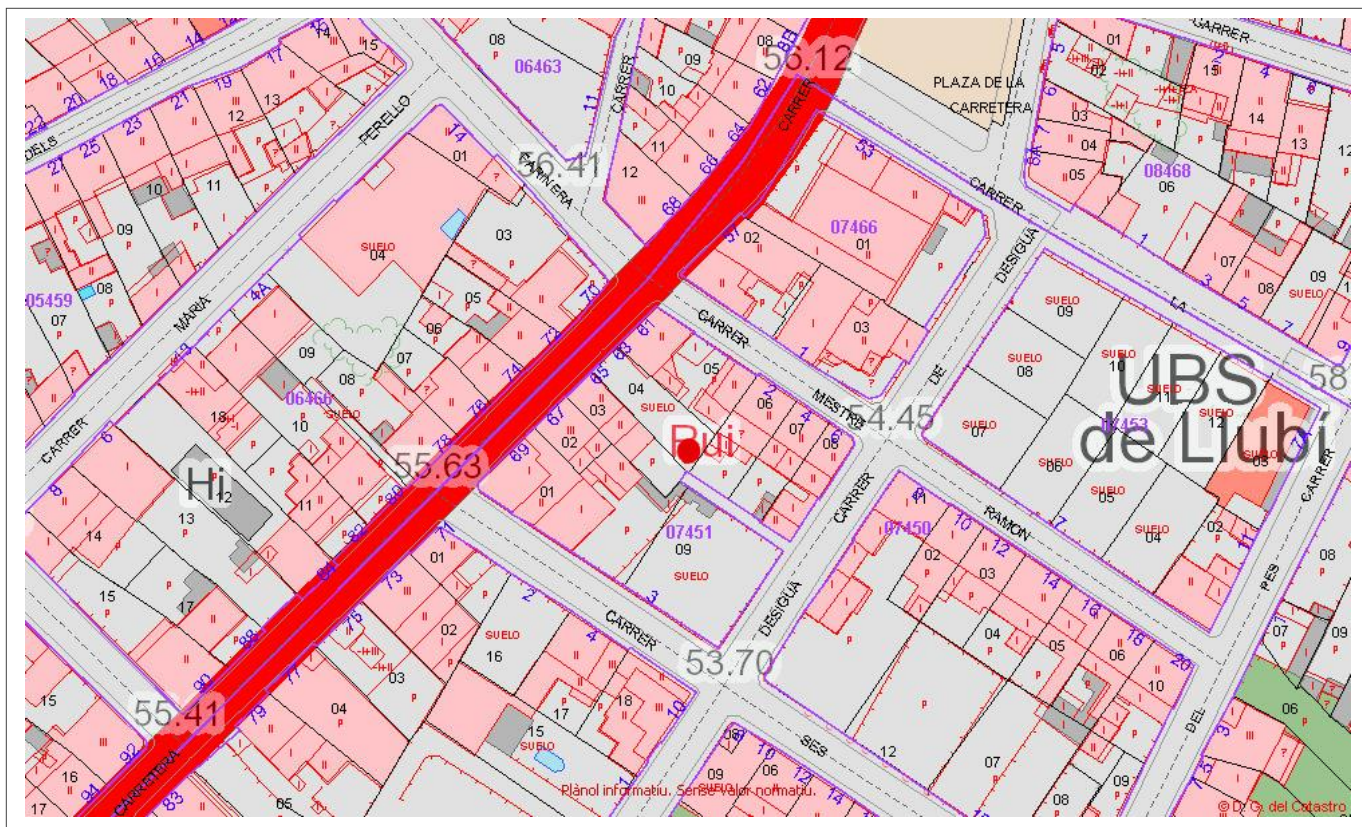
Molí des Cos
c/ de la Carretera, 63

Núm. de catàleg
Nivell de protecció

ET.046
A2

3. Documentació cartogràfica

3.1. Plànol de localització i delimitació del bé



4. Descripció del bé

4.1. Descripció global

Torre de molí fariner amb base. La torre és de planta circular de 2,60 metres de diàmetre interior, feta de paredat. Actualment es troba sense coberta, i a l'interior es troba l'escala. Es pot accedir a la torre per una porta des de l'envelador. La torre està coberta d'una heura. Conserva part de les jàsseres originals dels sostres, però no conserva cap element de la maquinària.

4.2. Descripció de les unitats que integren el bé

Nom:

Descripció:

Molí des Cos
c/ de la Carretera, 63

Núm. de catàleg
Nivell de protecció

ET.046
A2

5. Grau de conservació del bé

5.1. Grau de conservació

Id Unitat	Altura màxima	Grau de conservació	Grau de conservació de la unitat
ET.046	5 (segons paràmetres de bens no arquitectònics)	5	5

Grau d'identificació de les estructures	Grau de conservació del Conjunt
1	3

5.2. Patologies

Patologies en estructures	Patologies o defectes en murs
Estat ruïnós.	

Patologies o defectes en cobertes	Elements que distorsionen
	Una heura cobreix tota la torre.

5.3. Reformes i modificacions

5.3.1. Reformes i modificacions en el conjunt patrimonial

Modificació	Data de la modificació	Restauració	Data de la restauració
		.	

5.3.2. Reformes i modificacions en les unitats

Id Unitat	Modificació	Data	Id Unitat	Modificació	Data

5.4. Riscs que afecten al grau de conservació

Reformes, vegetació i factors ambientals.

Molí des Cos
c/ de la Carretera, 63

Núm. de catàleg
Nivell de protecció

ET.046
A2

6. Potencialitat del conjunt i valors a protegir

6.1. Potencialitat com element patrimonial visible

Monumentalitat del conjunt			
Altura màxima de les estructures	5		
Grau de conservació	5		
Superfície del conjunt	1	Mitjana de la monumentalitat	3,3
Grau de significació del bé			
HISTÒRICA			
Nivell d'informació històrica	2		
Nivell de valoració social	0		
ESTÈTICO-ARTÍSTICA			
Singularitat segons grup tipològic-formal	1		
Singularitat dins el grup tipològic	0		
Singularitat segons tècnica constructiva	0		
Singularitat en funció del material	0		
Altres particularitats	0	Mitjana de significació	1
Potencialitat educativa-informativa			
Valoració didàctica-formativa	1		
Valoració turística-divulgativa	0	Mitjana de potencialitat educativa-informativa	0,5
Accés			
Tipus d'accés	5		
Mitjà d'accés	4		
Adequació de l'accés	2		
Temps des de la via pública en vehicle	5		
Temps a peu des de la via pública	5	Mitjana de l'accés al conjunt	4,2
Condicionament del bé			
Condicionament i neteja	1		
Senyalització	0	Mitjana del condicionament	1
Interpretació del conjunt			
		Nivell d'interpretació	1
VALOR MITJÀ DE POTENCIALITAT COM A ELEMENT PATRIMONIAL VISITABLE		1,83	44,74%

Molí des Cos
c/ de la Carretera, 63

Núm. de catàleg
Nivell de protecció

ET.046
A2

6.2 Valors a protegir

Elements i valors destacats a preservar

Protecció integral del conjunt del molí.

7. Referències Bibliogràfiques

- Associació d'Amics dels Molins de Mallorca: "Inventari dels molins fariners de vent" Mallorca, 1989-1991.
- ALOMAR, G.; G.À. PERELLÓ, Guia dels pobles de Mallorca. Llubí, Palma: Hora Nova, 2002, p.59-61.
- Gran Enciclopèdia de Mallorca. Volum VIII. Promomallorca, 1991.
- Catàleg dels molins de vent fariners de Mallorca, Consell de Mallorca. Departament de Medi Ambient.

8. Directrius d'intervenció

8.1. Intervencions preferents

Actuacions per evitar perills de degradació

Termini

Consolidació de l'estructura

Curt termini

Altres

Termini

Eliminació de l'heura que té als voltants de la torre

Curt termini

8.2. Intervencions permeses

S'hauran de conservar íntegrament els elements destacats. En aquests elements únicament es permetran obres de conservació i restauració que no modifiquin ni la seva estructura ni els seus elements d'acabat.

Es permet, sempre en casos degudament justificats, les obres d'adaptació de l'edificació existent a altres lleis (protecció contra incendis, accessibilitat, habitabilitat, etc.), sempre que, de manera justificada, no suposin més ampliació que l' estrictament necessària per aquestes finalitats i sempre que aquestes obres siguin compatibles amb la permanència dels valors que motivaren la seva catalogació.

A la resta de l'edificació les intervencions permeses al seu grau de protecció.

8.3. Usos permesos

Per facilitar la conservació i reutilització de l'edifici, es permeten tots els usos establerts a les NNSS segons la seva ubicació, sempre que es justifiqui que són compatibles amb la seva conservació tipològica, volumètrica i d'imatge, a excepció dels següents que estan prohibits:

- Magatzem, excepte si és complementari i necessari per al desenvolupament d'un altre principal.
- Comercial amb la modalitat de venda de carburants.
- Taller.

Molí des Cos
c/ de la Carretera, 63

Núm. de catàleg
Nivell de protecció

ET.046
A2

9. Documentació fotogràfica



10. Observacions

No s'han pogut determinar els possibles valors de l'interior del bé, per la qual cosa, previ a l'obtenció de la llicència municipal d'obres, per a l'autorització de qualsevol intervenció a dins de l'àmbit de protecció delimitat, serà necessària :

- 1.- La presentació d'un estudi previ que haurà de contenir com a mínim la següent documentació :
 - 1.- Plànols descriptius acurats i detallats de l'estat actual i plànols a nivell d'avantprojecte de la proposta d'intervenció.
 - 2.- Reportatge fotogràfic exhaustiu dels elements i les diferents parts que l'integren tant interiors com exteriors.
 - 3.- Estudi detallat del seu estat de conservació.
 - 4.- Memòria de valoració i reportatge fotogràfic dels elements a conservar, reparar o restaurar.
 - 5.- Memòria justificativa de la intervenció proposada així com descripció de les tècniques d'execució previstes i dels materials d'acabat.
- 2.- Aquest estudi previ haurà de ser informat pels tècnics municipals.
Si aquest informe és favorable, es comunicarà a l'interessat perquè sol·liciti la llicència corresponent.

Molí aiguader, aqüeducte i safareig de Son Ramon
Polígon 3 parcel·la 14

Núm. de catàleg ET.047
Nivell de protecció A2

1. Nom i identificació del conjunt

Id ET.047	Nom Molí aiguader, aqüeducte i safareig de Son Ramon	Categoria Bé etnològic	Subcategoria Molí fariner amb aqüeducte i safareig
Núm. catàleg CIM	Núm. catàleg NNSS ET.047	Nivell de protecció A2	Declaració BIC/BC
Marc cronològic 1855	Críteris de datació Epigràfics	Estil o corrent	Autoria Joan Martorell Ollé
Ús original Molí aiguader, aqüeducte i dipòsit d'aigua	Ús actual Cap pel molí i l'aqüeducte. El dipòsit manté l'ús	Propietat Privada	
Unitats associades AC.143 (habitatge)		Conjunts associats	
Data Catalogació 13-12-2011	Autora i treball de camp Antoni Pons	Data darrera revisió	Revisió Ana García Peraire

2. Localització del conjunt

2.1. Entorn físic

Coordenades UTM ED50 X: Y:	Coordenades UTM ETRS89 Molí X: 500678 Y: 4397254 Aqüeducte: X: 500614 Y: 4397310; X: 500677 Y: 4397250 Safareig: X: 500551 Y: 4397314; X:500602 Y:4397324; X: 500615 Y: 4397311; X: 500601 Y: 4397300	
Localització del conjunt	Municipi Llubí	Població
Polígon 3	Parcel·la 14	Identificació cadastral 07030A003000140000XY

2.2. Entorn biogeogràfic

Vegetació Terres improductives, arbres fruiters i altres conreus de regadiu	Recursos hídrics Un pou a l'exterior del molí
--	---

Molí aiguader, aqüeducte i safareig de Son Ramon
 Polígon 3 parcel·la 14

Núm. de catàleg
 Nivell de protecció

ET.047
 A2

3. Documentació cartogràfica

3.1. Plànol de localització i delimitació del bé



4. Descripció del bé

4.1. Descripció global

Conjunt de molí aiguader aqüeducte i safareig. La torre del molí és de planta poligonal, construïda amb carreus de marès a sobre d'un cintell rodó de pedra seca. L'accés era de llinda, encara que actualment el molí es troba parcialment derruït, sense coberta i amb part dels murs caiguts. Encara queden restes de la cornisa en xamfrà de pedra marès.

Dins el molí no s'ha localitzat el pou, per culpa del material de construcció que encara es troba dins la torre. A l'exterior es troba un pou de secció circular paretat amb pedra irregular.

L'aqüeducte que connecta el molí amb el safareig es troba construït amb carreus regulars de marès d'uns 40 cm d'ample, que conformen arcs de mig punt a sobre de pilars d'un metre d'alt. La canal superior es troba descoberta.

El safareig és de planta rectangular adossat per un dels seus cantons a l'aqüeducte. Està construït amb carreus de marès regulars, en dos trams amb poc rost, el superior dels quals es troba reulat respecte a l'inferior. Adossat al mur més llarg es troba la fibla, de secció quadrada i al mur contrari es troba una escaleta d'un tram amb carreus regulars, així com també al costat de l'aqüeducte.

Destaca una caseta en estat de ruïna al costat del safareig, amb un pou excavat a màquina de secció circular i maquinària en desús per extreure l'aigua.

Molí aiguader, aqüeducte i safareig de Son Ramon
Polígon 3 parcel·la 14

Núm. de catàleg
Nivell de protecció

ET.047
A2

4.2. Descripció de les unitats que integren el bé

Nom:
Descripció:

5. Grau de conservació del bé

5.1. Grau de conservació

Id Unitat	Altura màxima	Grau de conservació	Grau de conservació de la unitat
ET.047	5	6	5,5

Grau d'identificació de les estructures	Grau de conservació del Conjunt
3	4,25

5.2. Patologies

Patologies en estructures El cintell té esbaldrecs per culpa de la vegetació	Patologies o defectes en murs Part del mur del molí es troba derruït
Patologies o defectes en cobertes Coberta inexistent al molí	Elements que distorsionen La vegetació exterior dificulta les visuals de la torre del molí

5.3. Reformes i modificacions

5.3.1. Reformes i modificacions en el conjunt patrimonial

Modificació	Data de la modificació	Restauració	Data de la restauració
		.	

5.3.2. Reformes i modificacions en les unitats

Id Unitat	Modificació	Data	Id Unitat	Modificació	Data

5.4. Riscs que afecten al grau de conservació

Deteriorament general per la manca d'ús del molí. Vegetació. Factors ambientals.

Molí aigüader, aqüeducte i safareig de Son Ramon
Polígon 3 parcel·la 14

Núm. de catàleg
Nivell de protecció

ET.047
A2

6. Potencialitat del conjunt i valors a protegir

6.1. Potencialitat com element patrimonial visible

Monumentalitat del conjunt			
Altura màxima de les estructures	5		
Grau de conservació	6		
Superfície del conjunt	3	Mitjana de la monumentalitat	4,6
Grau de significació del bé			
HISTÒRICA			
Nivell d'informació històrica	1		
Nivell de valoració social	0		
ESTÈTICO-ARTÍSTICA			
Singularitat segons grup tipològic-formal	1		
Singularitat dins el grup tipològic	1		
Singularitat segons tècnica constructiva	1		
Singularitat en funció del material	0		
Altres particularitats	0	Mitjana de significació	1,75
Potencialitat educativa-informativa			
Valoració didàctica-formativa	1		
Valoració turística-divulgativa	3	Mitjana de potencialitat educativa-informativa	2
Accés			
Tipus d'accés	3		
Mitjà d'accés	2		
Adequació de l'accés	1		
Temps des de la via pública en vehicle	5		
Temps a peu des de la via pública	5	Mitjana de l'accés al conjunt	3,2
Condicionament del bé			
Condicionament i neteja	0		
Senyalització	0	Mitjana del condicionament	0
Interpretació del conjunt			
		Nivell d'interpretació	1
VALOR MITJÀ DE POTENCIALITAT COM A ELEMENT PATRIMONIAL VISITABLE		2,09	51,14%

Molí aiguader, aqüeducte i safareig de Son Ramon
Polígon 3 parcel·la 14

Núm. de catàleg
Nivell de protecció

ET.047
A2

6.2 Valors a protegir

Elements i valors destacats a preservar

Protecció integral del conjunt del molí, aqüeducte i safareig.

7. Referències Bibliogràfiques

8. Directius d'intervenció

8.1. Intervencions preferents

Actuacions per evitar perills de degradació

Termini

Consolidació de l'estructura del molí

Curt termini

Altres

Termini

8.2. Intervencions permeses

S'hauran de conservar íntegrament els elements destacats. En aquests elements únicament es permetran obres de conservació i restauració que no modifiquin ni la seva estructura ni els seus elements d'acabat.

8.3. Usos permesos

Els originals.

Molí aiguader, aqüeducte i safareig de Son Ramon
Polígon 3 parcel·la 14

Núm. de catàleg
Nivell de protecció

ET.047
A2


9. Documentació fotogràfica



Molí aigüader, aqüeducte i safareig de Son Ramon
Polígon 3 parcel·la 14

Núm. de catàleg
Nivell de protecció

ET.047
A2



Molí aigüader, aqüeducte i safareig de Son Ramon
Polígon 3 parcel·la 14

Núm. de catàleg
Nivell de protecció



ET.047
A2



Molí aigüader, aqüeducte i safareig de Son Ramon
Polígon 3 parcel·la 14

Núm. de catàleg
Nivell de protecció

ET.047
A2



10. Observacions

Segons fonts epigràfiques l'aqüeducte forma part de les reformes fetes al segle XIX per la família Marcel. Hi ha una placa en una capelleta del safareig que posa l'any de construcció del conjunt i el nom del mestre d'obres.

Sínia de Sa Cleda
Polígon 7 parcel·la 571

Núm. de catàleg ET.048
Nivell de protecció A2

1. Nom i identificació del conjunt

Id ET.048	Nom Sínia de Sa Cleda	Categoria Bé etnològic	Subcategoria Sínia
Núm. catàleg CIM 	Núm. catàleg NNSS 	Nivell de protecció A2	Declaració BIC/BC
Marc cronològic 	Críteris de datació 	Estil o corrent 	Autoria
Ús original Sínia	Ús actual Cap	Propietat Privada	
Unitats associades J.032 (talaiot i estructures)		Conjunts associats 	
Data Catalogació 26-01-2012	Autora i treball de camp Antoni Pons	Data darrera revisió 	Revisió Ana García Peraire

2. Localització del conjunt

2.1. Entorn físic

Coordenades UTM ED50 X: Y:	Coordenades UTM ETRS89 X: 502443 Y: 4392739	
Localització del conjunt 	Municipi Llubí	Població
Polígon 7	Parcel·la 571	Identificació cadastral 07030A007005710000XM

2.2. Entorn biogeogràfic

Vegetació 	Recursos hídrics Pou al costat de la sínia
----------------------	--

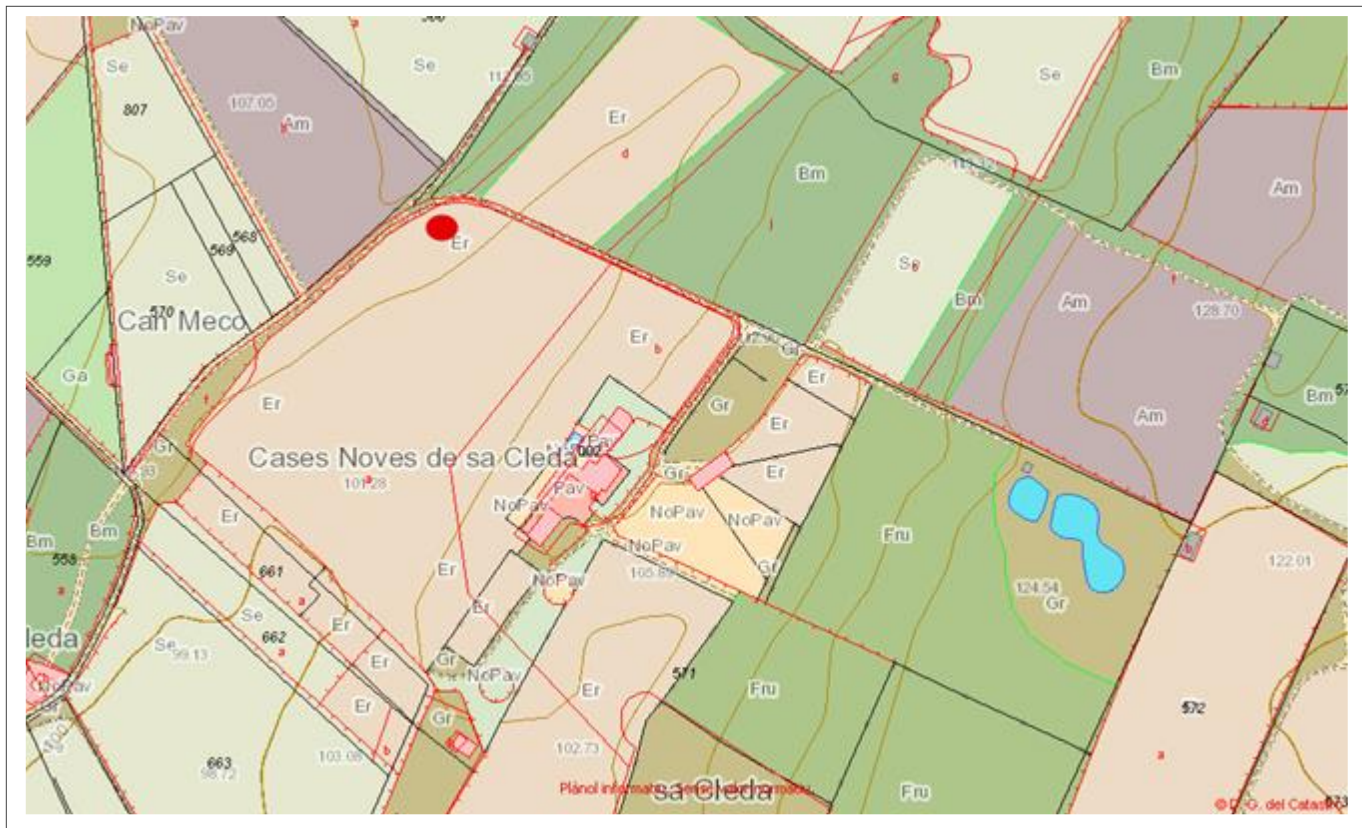
Sínia de Sa Cleda
Polígon 7 parcel·la 571

Núm. de catàleg
Nivell de protecció

ET.048
A2

3. Documentació cartogràfica

3.1. Plànol de localització i delimitació del bé



4. Descripció del bé

4.1. Descripció global

Sínia de pou ovalat que es troba paredat en sec, a sobre d'una mota circular de menys de mig metre d'alt, amb el caminó de la bístia empedrat en sec amb pedra adobada. La paret del pou es troba feta amb la tècnica de paredat en verd, coronada amb peces de marès a mode de fillola. Queden restes de les mènsules que sustentaven la pastera. No hi ha restes de la maquinària.

4.2. Descripció de les unitats que integren el bé

Nom: Pou

Descripció: Al costat de la sínia es troba un pou de planta circular amb un coll també circular fet amb carreus de marès i pedra viva amb referit de morter, tant a les juntes com al seu interior.

Sínia de Sa Cleda
Polígon 7 parcel·la 571

Núm. de catàleg
Nivell de protecció

ET.048
A2

5. Grau de conservació del bé

5.1. Grau de conservació

Id Unitat	Altura màxima	Grau de conservació	Grau de conservació de la unitat
ET.048	3	6	4,5
Grau d'identificació de les estructures		Grau de conservació del Conjunt	
2		3,25	

5.2. Patologies

Patologies en estructures Paredat de la mota en mal estat de conservació	Patologies o defectes en murs
Patologies o defectes en cobertes	Elements que distorsionen Vegetació al voltant dels elements i a sobre de la mota

5.3. Reformes i modificacions

5.3.1. Reformes i modificacions en el conjunt patrimonial

Modificació	Data de la modificació	Restauració	Data de la restauració
		.	

5.3.2. Reformes i modificacions en les unitats

Id Unitat	Modificació	Data	Id Unitat	Modificació	Data

5.4. Riscs que afecten al grau de conservació

Factors ambientals, vegetació, esfondrament dels pous, deteriorament general per manca d'ús, eliminació de l'estructura per la propietat.

Sínia de Sa Cleda
Polígon 7 parcel·la 571

Núm. de catàleg
Nivell de protecció

ET.048
A2

6. Potencialitat del conjunt i valors a protegir

6.1. Potencialitat com element patrimonial visible

Monumentalitat del conjunt			
Altura màxima de les estructures	3		
Grau de conservació	6		
Superfície del conjunt	1	Mitjana de la monumentalitat	3,33
Grau de significació del bé			
HISTÒRICA			
Nivell d'informació històrica	1		
Nivell de valoració social	0		
ESTÈTICO-ARTÍSTICA			
Singularitat segons grup tipològic-formal	1		
Singularitat dins el grup tipològic	0		
Singularitat segons tècnica constructiva	0		
Singularitat en funció del material	0		
Altres particularitats	0	Mitjana de significació	0,75
Potencialitat educativa-informativa			
Valoració didàctica-formativa	1		
Valoració turística-divulgativa	1	Mitjana de potencialitat educativa-informativa	1
Accés			
Tipus d'accés	4		
Mitjà d'accés	2		
Adequació de l'accés	1		
Temps des de la via pública en vehicle	5		
Temps a peu des de la via pública	5	Mitjana de l'accés al conjunt	3,4
Condicionament del bé			
Condicionament i neteja	0		
Senyalització	0	Mitjana del condicionament	0
Interpretació del conjunt			
		Nivell d'interpretació	1
VALOR MITJÀ DE POTENCIALITAT COM A ELEMENT PATRIMONIAL VISITABLE		1,57	38,50%

Sínia de Sa Cleda
Polígon 7 parcel·la 571

Núm. de catàleg
Nivell de protecció

ET.048
A2

6.2 Valors a protegir

Elements i valors destacats a preservar

Protecció integral de la sínia i el pou.

7. Referències Bibliogràfiques

8. Directrius d'intervenció

8.1. Intervencions preferents

Actuacions per evitar perills de degradació

Neteja de la vegetació

Altres

Termini

Mig termini

Termini

8.2. Intervencions permeses

S'hauran de conservar íntegrament els elements destacats. En aquests elements únicament es permetran obres de conservació i restauració que no modifiquin ni la seva estructura ni els seus elements d'acabat.

8.3. Usos permesos

Els originals.

Sínia de Sa Cleda
Polígon 7 parcel·la 571

Núm. de catàleg
Nivell de protecció

ET.048
A2



9. Documentació fotogràfica



Sínia de Sa Cleda
Polígon 7 parcel·la 571

Núm. de catàleg
Nivell de protecció

ET.048
A2



10. Observacions

Sínia
Polígon 7 parcel·la 651

Núm. de catàleg ET.049
Nivell de protecció A2

1. Nom i identificació del conjunt

Id ET.049	Nom Sínia	Categoria Bé etnològic	Subcategoria Sínia
Núm. catàleg CIM	Núm. catàleg NNSS	Nivell de protecció A2	Declaració BIC/BC
Marc cronològic Desconegut	Críteris de datació	Estil o corrent	Autoria Desconeguda
Ús original Sínia	Ús actual Abastiment d'aigua	Propietat Privada	
Unitats associades J.047 (qanat)		Conjunts associats	
Data Catalogació 12-11-2011	Autora i treball de camp Antoni Pons	Data darrera revisió	Revisió Ana García Peraire

2. Localització del conjunt

2.1. Entorn físic

Coordenades UTM ED50 X: Y:	Coordenades UTM ETRS89 X: 502426 Y: 4392223	
Localització del conjunt	Municipi Llubí	Població
Polígon 7	Parcel·la 651	Identificació cadastral 07030A007006510000XH

2.2. Entorn biogeogràfic

Vegetació Terres improductives, arbres fruiters i altres conreus de regadiu	Recursos hídrics Pou al costat de la sínia
---	--

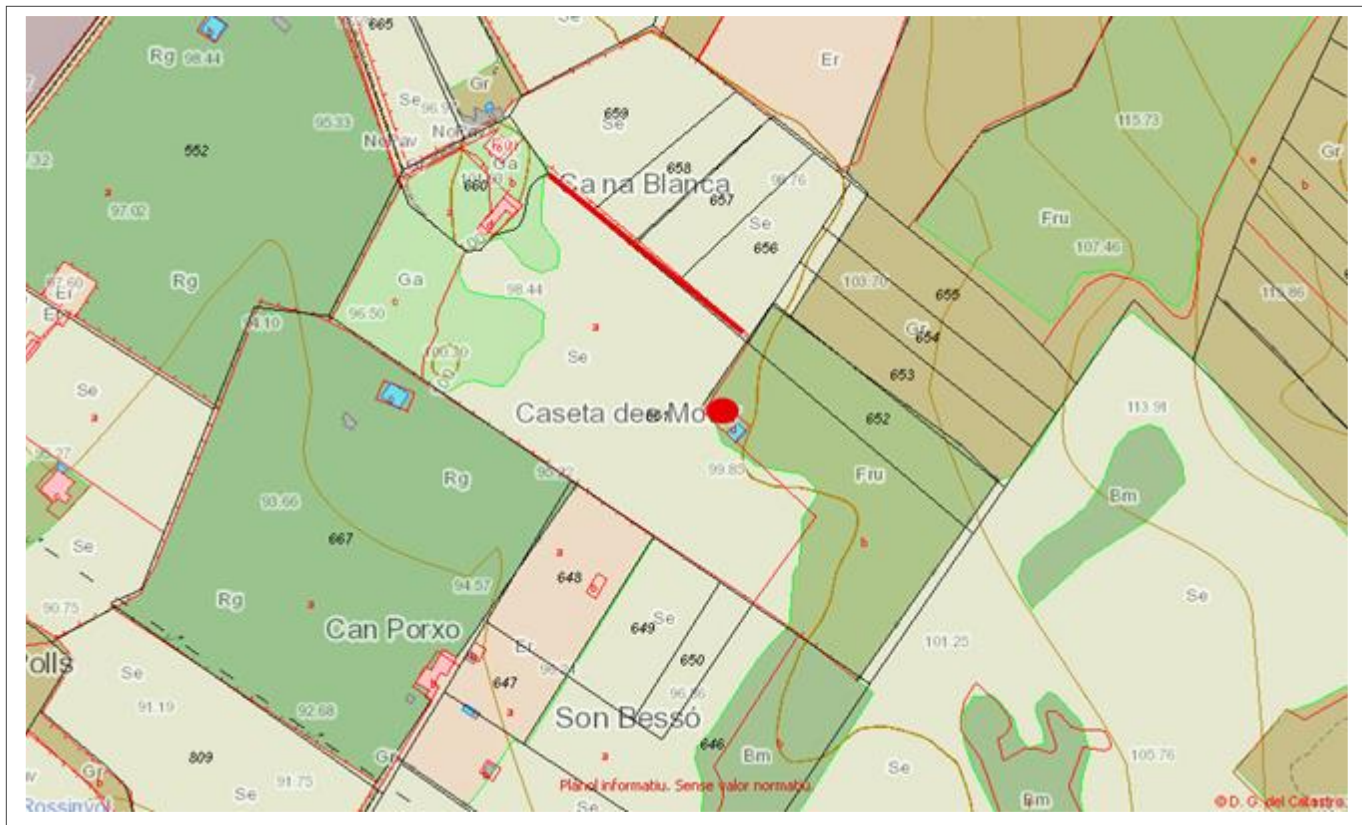
Sínia
Polígon 7 parcel·la 651

Núm. de catàleg
Nivell de protecció

ET.049
A2

3. Documentació cartogràfica

3.1. Plànol de localització i delimitació del bé



4. Descripció del bé

4.1. Descripció global

Sínia amb un pou de molta profunditat de planta ovalada i fet de pedra en sec. La sínia es troba pujada respecte del nivell del terreny a partir d'una mota d'un metre vint d'altura, feta de pedra seca de planta circular. Queden restes de les dues columnes de marès, una d'elles caiguda, i de la paret que envolta el pou, feta en verd. No queden restes de la maquinària. Prop de la sínia hi ha una caseta de blocs de marès amb un motor d'extracció d'aigua. Seguint la paret de la partió més propera hi ha restes d'una canal de test que es dirigia cap a la casa de Ca na Blanca i connectava segurament amb la sínia.

4.2. Descripció de les unitats que integren el bé

Nom:

Descripció:

Sínia
Polígon 7 parcel·la 651

Núm. de catàleg ET.049
Nivell de protecció A2

5. Grau de conservació del bé

5.1. Grau de conservació

Id Unitat	Altura màxima	Grau de conservació	Grau de conservació de la unitat
ET.049	5	5	5

Grau d'identificació de les estructures	Grau de conservació del Conjunt
1	3

5.2. Patologies

Patologies en estructures	Patologies o defectes en murs
	La mota es troba en mal estat a les filades superiors

Patologies o defectes en cobertes	Elements que distorsionen
	La vegetació cobreix casi tota la sínia

5.3. Reformes i modificacions

5.3.1. Reformes i modificacions en el conjunt patrimonial

Modificació	Data de la modificació	Restauració	Data de la restauració
		.	

5.3.2. Reformes i modificacions en les unitats

Id Unitat	Modificació	Data	Id Unitat	Modificació	Data

5.4. Riscs que afecten al grau de conservació

Factors ambientals, vegetació, esfondrament del pou, deteriorament general per manca d'ús, eliminació de l'estructura per la propietat.

Sínia
Polígon 7 parcel·la 651

Núm. de catàleg
Nivell de protecció

ET.049
A2

6. Potencialitat del conjunt i valors a protegir

6.1. Potencialitat com element patrimonial visible

Monumentalitat del conjunt			
Altura màxima de les estructures	5		
Grau de conservació	5		
Superfície del conjunt	1	Mitjana de la monumentalitat	3,66
Grau de significació del bé			
HISTÒRICA			
Nivell d'informació històrica	1		
Nivell de valoració social	0		
ESTÈTICO-ARTÍSTICA			
Singularitat segons grup tipològic-formal	1		
Singularitat dins el grup tipològic	0		
Singularitat segons tècnica constructiva	0		
Singularitat en funció del material	0		
Altres particularitats	0	Mitjana de significació	0,75
Potencialitat educativa-informativa			
Valoració didàctica-formativa	1		
Valoració turística-divulgativa	1	Mitjana de potencialitat educativa-informativa	1
Accés			
Tipus d'accés	1		
Mitjà d'accés	2		
Adequació de l'accés	1		
Temps des de la via pública en vehicle	5		
Temps a peu des de la via pública	5	Mitjana de l'accés al conjunt	2,8
Condicionament del bé			
Condicionament i neteja	0		
Senyalització	0	Mitjana del condicionament	0
Interpretació del conjunt			
		Nivell d'interpretació	1
VALOR MITJÀ DE POTENCIALITAT COM A ELEMENT PATRIMONIAL VISITABLE		1,53	37,53%

Sínia
Polígon 7 parcel·la 651

Núm. de catàleg
Nivell de protecció

ET.049
A2

6.2 Valors a protegir

Elements i valors destacats a preservar

Protecció integral de la sínia.

7. Referències Bibliogràfiques

8. Directrius d'intervenció

8.1. Intervencions preferents

Actuacions per evitar perills de degradació

Neteja i consolidació de la sínia amb la seva mota

Altres

Termini

Curt termini

Termini

8.2. Intervencions permeses

S'hauran de conservar íntegrament els elements destacats. En aquests elements únicament es permetran obres de conservació i restauració que no modifiquin ni la seva estructura ni els seus elements d'acabat.

8.3. Usos permesos

Els originals.

Sínia
Polígon 7 parcel·la 651

Núm. de catàleg
Nivell de protecció

ET.049
A2

9. Documentació fotogràfica



10. Observacions

Empty rectangular box for observations.

Sínia
Polígon 10 parcel·la 15

Núm. de catàleg ET.050
Nivell de protecció A2

1. Nom i identificació del conjunt

Id ET.050	Nom Sínia	Categoria Bé etnològic	Subcategoria Sínia
Núm. catàleg CIM	Núm. catàleg NNSS	Nivell de protecció A2	Declaració BIC/BC
Marc cronològic Desconegut	Críteris de datació	Estil o corrent	Autoria Desconeguda
Ús original Sínia	Ús actual Cap	Propietat Privada	
Unitats associades		Conjunts associats	
Data Catalogació 12-11-2011	Autora i treball de camp Antoni Pons	Data darrera revisió	Revisió Ana García Peraire

2. Localització del conjunt

2.1. Entorn físic

Coordenades UTM ED50 X: Y:	Coordenades UTM ETRS89 X: 504189 Y: 4394083	
Localització del conjunt	Municipi Llubí	Població
Polígon 10	Parcel·la 15	Identificació cadastral 07030A010000150000XY

2.2. Entorn biogeogràfic

Vegetació Aritja i mata	Recursos hídrics
-----------------------------------	-------------------------

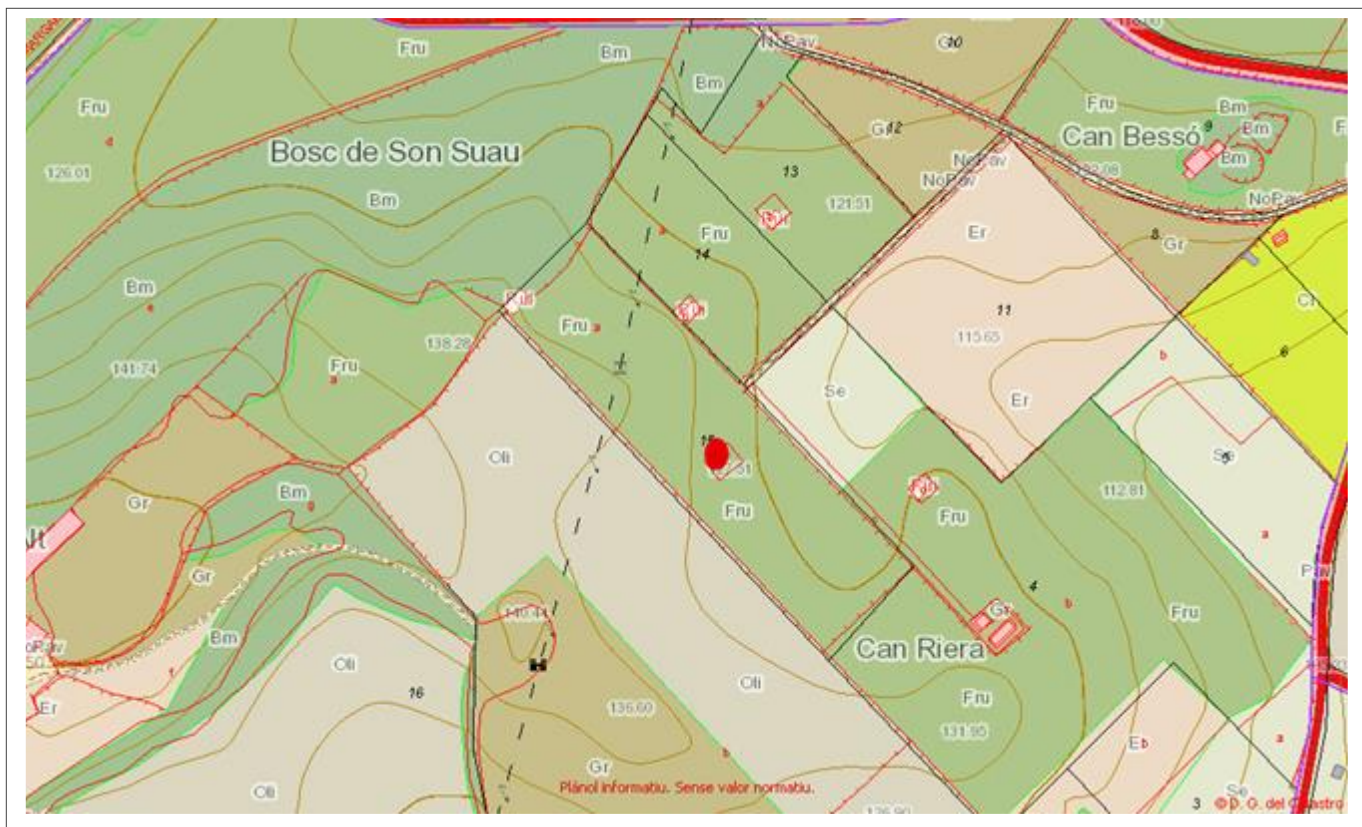
Sínia
Polígon 10 parcel·la 15

Núm. de catàleg
Nivell de protecció

ET.050
A2

3. Documentació cartogràfica

3.1. Plànol de localització i delimitació del bé



4. Descripció del bé

4.1. Descripció global

Sínia amb un pou de molta profunditat de planta ovalada i fet de pedra en sec. La sínia es troba pujada respecte del nivell del terreny a partir d'una mota. La resta d'estructures no es poden veure per la vegetació.

4.2. Descripció de les unitats que integren el bé

Nom:

Descripció:

Sínia
Polígon 10 parcel·la 15

Núm. de catàleg ET.050
Nivell de protecció A2

5. Grau de conservació del bé

5.1. Grau de conservació

Id Unitat	Altura màxima	Grau de conservació	Grau de conservació de la unitat
ET.050	5	5	5
Grau d'identificació de les estructures		Grau de conservació del Conjunt	
1		3	

5.2. Patologies

Patologies en estructures	Patologies o defectes en murs
	La mota es troba en mal estat de conservació, amb perill d'esbaldrecs
Patologies o defectes en cobertes	Elements que distorsionen
	La vegetació cobreix tota la sínia

5.3. Reformes i modificacions

5.3.1. Reformes i modificacions en el conjunt patrimonial

Modificació	Data de la modificació	Restauració	Data de la restauració
		.	

5.3.2. Reformes i modificacions en les unitats

Id Unitat	Modificació	Data	Id Unitat	Modificació	Data

5.4. Riscs que afecten al grau de conservació

Factors ambientals, vegetació, esfondrament del pou, deteriorament general per manca d'ús, eliminació de l'estructura per la propietat.

Sínia
Polígon 10 parcel·la 15

Núm. de catàleg
Nivell de protecció

ET.050
A2

6. Potencialitat del conjunt i valors a protegir

6.1. Potencialitat com element patrimonial visible

Monumentalitat del conjunt			
Altura màxima de les estructures	5		
Grau de conservació	5		
Superfície del conjunt	1	Mitjana de la monumentalitat	3,66
Grau de significació del bé			
HISTÒRICA			
Nivell d'informació històrica	1		
Nivell de valoració social	0		
ESTÈTICO-ARTÍSTICA			
Singularitat segons grup tipològic-formal	1		
Singularitat dins el grup tipològic	0		
Singularitat segons tècnica constructiva	0		
Singularitat en funció del material	0		
Altres particularitats	0	Mitjana de significació	0,75
Potencialitat educativa-informativa			
Valoració didàctica-formativa	1		
Valoració turística-divulgativa	1	Mitjana de potencialitat educativa-informativa	1
Accés			
Tipus d'accés	4		
Mitjà d'accés	2		
Adequació de l'accés	1		
Temps des de la via pública en vehicle	5		
Temps a peu des de la via pública	5	Mitjana de l'accés al conjunt	3,66
Condicionament del bé			
Condicionament i neteja	0		
Senyalització	0	Mitjana del condicionament	0
Interpretació del conjunt			
		Nivell d'interpretació	1
VALOR MITJÀ DE POTENCIALITAT COM A ELEMENT PATRIMONIAL VISITABLE		1,67	41,03%

Sínia
Polígon 10 parcel·la 15

Núm. de catàleg
Nivell de protecció

ET.050
A2

6.2 Valors a protegir

Elements i valors destacats a preservar

Protecció integral de la sínia.

7. Referències Bibliogràfiques

8. Directrius d'intervenció

8.1. Intervencions preferents

Actuacions per evitar perills de degradació

Neteja i consolidació de la sínia amb la seva mota

Altres

Termini

Curt termini

Termini

8.2. Intervencions permeses

S'hauran de conservar íntegrament els elements destacats. En aquests elements únicament es permetran obres de conservació i restauració que no modifiquin ni la seva estructura ni els seus elements d'acabat.

8.3. Usos permesos

Els originals.

Sínia
Polígon 10 parcel·la 15

Núm. de catàleg
Nivell de protecció

ET.050
A2

9. Documentació fotogràfica



10. Observacions

Sínia de s'Hort Vell de Vinagrella
Polígon 7 parcel·la 75

Núm. de catàleg
Nivell de protecció

ET.051
A2

1. Nom i identificació del conjunt

Id ET.051	Nom Sínia de s'Hort Vell de Vinagrella	Categoria Bé etnològic	Subcategoria Sínia
Núm. catàleg CIM 	Núm. catàleg NNSS 	Nivell de protecció A2	Declaració BIC/BC
Marc cronològic Segle XX	Críteris de datació Tipologia de la sínia	Estil o corrent 	Autoria Desconeguda
Ús original Sínia	Ús actual Cap	Propietat Privada	
Unitats associades AC,159 (habitatge)		Conjunts associats 	
Data Catalogació 26-01-2011	Autora i treball de camp Antoni Pons	Data darrera revisió 	Revisió Ana García Peraire

2. Localització del conjunt

2.1. Entorn físic

Coordenades UTM ED50 X: Y:	Coordenades UTM ETRS89 X: 501995 Y: 4395987	
Localització del conjunt 	Municipi Llubí	Població
Polígon 4	Parcel·la 602	Identificació cadastral 07030A004006020000XP

2.2. Entorn biogeogràfic

Vegetació Vegetació baixa per tota la sínia	Recursos hídrics
---	-----------------------------

Sínia de s'Hort Vell de Vinagrella
Polígon 7 parcel·la 75

Núm. de catàleg
Nivell de protecció

ET.051
A2

3. Documentació cartogràfica

3.1. Plànol de localització i delimitació del bé



4. Descripció del bé

4.1. Descripció global

Sínia amb un pou de planta ovalada a sobre d'un cintell. Aquest cintell és una estructura de pedra seca poc adobada de planta circular coronat amb filada de dalt posada de pla. Es mantenen les columnes de marès, la paret que envolta el pou, construïda part en verd i part en sec, i la pastera de pedra, encara que fragmentada. El pou es troba tancat amb una reixa. Hi ha una galeria subterrània que dóna accés a l'interior del pou de la sínia. La seva part exterior té un corredor amb una escala de pedra de tres graons. Les parets exteriors tenen acabament de pedra seca poc adobada, acabades amb peces de marès que segurament han estat reutilitzades d'una canal associada a la sínia. Queden algunes restes d'aquesta canal de pedra al costat de la sínia.

4.2. Descripció de les unitats que integren el bé

Nom:

Descripció:

Sínia de s'Hort Vell de Vinagrella
Polígon 7 parcel·la 75

Núm. de catàleg
Nivell de protecció

ET.051
A2

5. Grau de conservació del bé

5.1. Grau de conservació

Id Unitat	Altura màxima	Grau de conservació	Grau de conservació de la unitat
ET.051	5	5	5

Grau d'identificació de les estructures	Grau de conservació del Conjunt
3	4

5.2. Patologies

Patologies en estructures	Patologies o defectes en murs
Mal estat del mur que envolta el pou. Ruptura de la pastera. Mal estat de la canal de pedra al costat de la sínia.	
Patologies o defectes en cobertes	Elements que distorsionen
	La vegetació cobreix casi tota la sínia

5.3. Reformes i modificacions

5.3.1. Reformes i modificacions en el conjunt patrimonial

Modificació	Data de la modificació	Restauració	Data de la restauració
		.	

5.3.2. Reformes i modificacions en les unitats

Id Unitat	Modificació	Data	Id Unitat	Modificació	Data

5.4. Riscs que afecten al grau de conservació

Factors ambientals, vegetació, esfondrament del pou, deteriorament general per manca d'ús, eliminació de l'estructura per la propietat.

Sínia de s'Hort Vell de Vinagrella
Polígon 7 parcel·la 75

Núm. de catàleg
Nivell de protecció

ET.051
A2

6. Potencialitat del conjunt i valors a protegir

6.1. Potencialitat com element patrimonial visible

Monumentalitat del conjunt			
Altura màxima de les estructures	5		
Grau de conservació	5		
Superfície del conjunt	2	Mitjana de la monumentalitat	4
Grau de significació del bé			
HISTÒRICA			
Nivell d'informació històrica	1		
Nivell de valoració social	0		
ESTÈTICO-ARTÍSTICA			
Singularitat segons grup tipològic-formal	1		
Singularitat dins el grup tipològic	1		
Singularitat segons tècnica constructiva	0		
Singularitat en funció del material	0		
Altres particularitats	1	Mitjana de significació	1,75
Potencialitat educativa-informativa			
Valoració didàctica-formativa	1		
Valoració turística-divulgativa	1	Mitjana de potencialitat educativa-informativa	1
Accés			
Tipus d'accés	5		
Mitjà d'accés	2		
Adequació de l'accés	1		
Temps des de la via pública en vehicle	5		
Temps a peu des de la via pública	5	Mitjana de l'accés al conjunt	3,66
Condicionament del bé			
Condicionament i neteja	0		
Senyalització	0	Mitjana del condicionament	0
Interpretació del conjunt			
		Nivell d'interpretació	1
VALOR MITJÀ DE POTENCIALITAT COM A ELEMENT PATRIMONIAL VISITABLE		1,90	46,49%

Sínia de s'Hort Vell de Vinagrella
Polígon 7 parcel·la 75

Núm. de catàleg
Nivell de protecció

ET.051
A2

6.2 Valors a protegir

Elements i valors destacats a preservar

Protecció integral de la sínia, la galeria subterrània i les restes de la canal de pedra.

7. Referències Bibliogràfiques

--

8. Directrius d'intervenció

8.1. Intervencions preferents

Actuacions per evitar perills de degradació	Termini
Neteja i consolidació de la sínia	Curt termini
Consolidació de la canal de pedra	Mig termini
Altres	Termini

8.2. Intervencions permeses

S'hauran de conservar íntegrament els elements destacats. En aquests elements únicament es permetran obres de conservació i restauració que no modifiquin ni la seva estructura ni els seus elements d'acabat.

8.3. Usos permesos


Els originals.

Sínia de s'Hort Vell de Vinagrella
Polígon 7 parcel·la 75

Núm. de catàleg
Nivell de protecció

ET.051
A2



9. Documentació fotogràfica



Sínia de s'Hort Vell de Vinagrella
Polígon 7 parcel·la 75

Núm. de catàleg
Nivell de protecció


ET.051
A2



Sínia de s'Hort Vell de Vinagrella
Polígon 7 parcel·la 75

Núm. de catàleg
Nivell de protecció

ET.051
A2



10. Observacions

Sínia
Polígon 7 parcel·la 172

Núm. de catàleg ET.052
Nivell de protecció A2

1. Nom i identificació del conjunt

Id ET.052	Nom Sínia	Categoria Bé etnològic	Subcategoria Sínia
Núm. catàleg CIM	Núm. catàleg NNSS	Nivell de protecció A2	Declaració BIC/BC
Marc cronològic Segle XX	Críteris de datació Maquinària de la sínia	Estil o corrent	Autoria Desconeguda
Ús original Sínia	Ús actual Cap	Propietat Privada	
Unitats associades		Conjunts associats	
Data Catalogació 29-01-2011	Autora i treball de camp Antoni Pons	Data darrera revisió	Revisió Ana García Peraire

2. Localització del conjunt

2.1. Entorn físic

Coordenades UTM ED50 X: Y:	Coordenades UTM ETRS89 X: 503661 Y: 4393157	
Localització del conjunt	Municipi Llubí	Població
Polígon 7	Parcel·la 172	Identificació cadastral 07030A007001720000XH

2.2. Entorn biogeogràfic

Vegetació Vegetació baixa per tota la sínia	Recursos hídrics
---	-------------------------

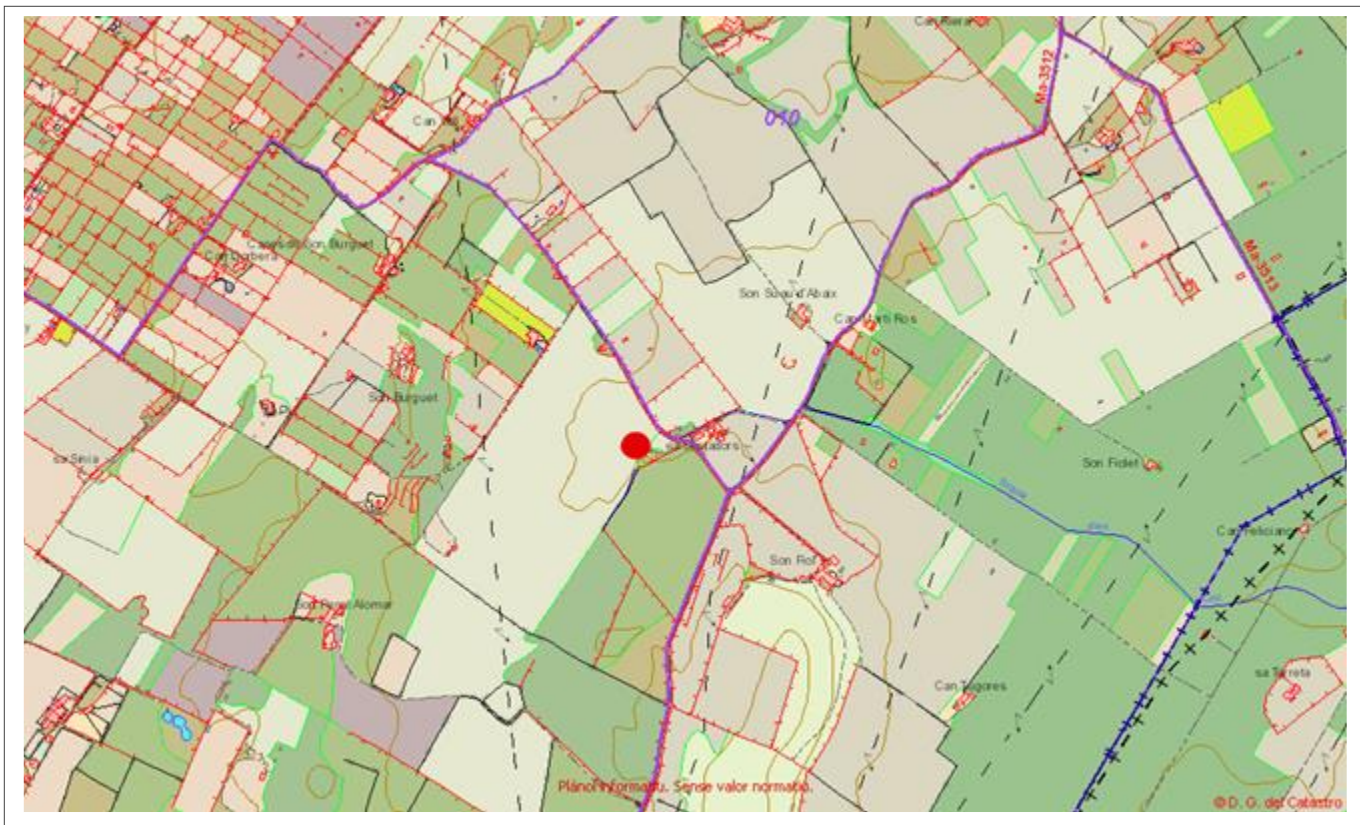
Sínia
Polígon 7 parcel·la 172

Núm. de catàleg
Nivell de protecció

ET.052
A2

3. Documentació cartogràfica

3.1. Plànol de localització i delimitació del bé



4. Descripció del bé

4.1. Descripció global

Sínia amb un pou de planta ovalada de pedra en sec pujada respecte del nivell del terreny a partir d'una mota feta de pedra seca, de planta circular i amb coronament de filada de dalt posada de pla. El mecanisme està suportat per dues columnes baixes de marès. La roda de ferro és de tipus tambor.

4.2. Descripció de les unitats que integren el bé

Nom:

Descripció:

Sínia
Polígon 7 parcel·la 172

Núm. de catàleg ET.052
Nivell de protecció A2

5. Grau de conservació del bé

5.1. Grau de conservació

Id Unitat	Altura màxima	Grau de conservació	Grau de conservació de la unitat
ET.052	5	6	55

Grau d'identificació de les estructures	Grau de conservació del Conjunt
1	3,2

5.2. Patologies

Patologies en estructures	Patologies o defectes en murs
	La mota es troba en mal estat a les filades superiors

Patologies o defectes en cobertes	Elements que distorsionen
	La vegetació cobreix part de la sínia

5.3. Reformes i modificacions

5.3.1. Reformes i modificacions en el conjunt patrimonial

Modificació	Data de la modificació	Restauració	Data de la restauració
		.	

5.3.2. Reformes i modificacions en les unitats

Id Unitat	Modificació	Data	Id Unitat	Modificació	Data

5.4. Riscs que afecten al grau de conservació

Factors ambientals, vegetació, esfondrament del pou, deteriorament general per manca d'ús, eliminació de l'estructura per la propietat.

Sínia
Polígon 7 parcel·la 172

Núm. de catàleg
Nivell de protecció

ET.052
A2

6. Potencialitat del conjunt i valors a protegir

6.1. Potencialitat com element patrimonial visible

Monumentalitat del conjunt			
Altura màxima de les estructures	5		
Grau de conservació	6		
Superfície del conjunt	1	Mitjana de la monumentalitat	4
Grau de significació del bé			
HISTÒRICA			
Nivell d'informació històrica	1		
Nivell de valoració social	0		
ESTÈTICO-ARTÍSTICA			
Singularitat segons grup tipològic-formal	1		
Singularitat dins el grup tipològic	1		
Singularitat segons tècnica constructiva	0		
Singularitat en funció del material	0		
Altres particularitats	1	Mitjana de significació	1,75
Potencialitat educativa-informativa			
Valoració didàctica-formativa	1		
Valoració turística-divulgativa	1	Mitjana de potencialitat educativa-informativa	1
Accés			
Tipus d'accés	1		
Mitjà d'accés	2		
Adequació de l'accés	1		
Temps des de la via pública en vehicle	5		
Temps a peu des de la via pública	5	Mitjana de l'accés al conjunt	2,8
Condicionament del bé			
Condicionament i neteja	0		
Senyalització	0	Mitjana del condicionament	0
Interpretació del conjunt			
		Nivell d'interpretació	1
VALOR MITJÀ DE POTENCIALITAT COM A ELEMENT PATRIMONIAL VISITABLE		1,75	42,99%

Sínia
Polígon 7 parcel·la 172

Núm. de catàleg
Nivell de protecció

ET.052
A2

6.2 Valors a protegir

Elements i valors destacats a preservar

Protecció integral de la sínia.

7. Referències Bibliogràfiques

8. Directrius d'intervenció

8.1. Intervencions preferents

Actuacions per evitar perills de degradació

Neteja i consolidació de la sínia amb la mota

Altres

Termini

Curt termini

Termini

8.2. Intervencions permeses

S'hauran de conservar íntegrament els elements destacats. En aquests elements únicament es permetran obres de conservació i restauració que no modifiquin ni la seva estructura ni els seus elements d'acabat.

8.3. Usos permesos

Els originals.

Sínia
Polígon 7 parcel·la 172

Núm. de catàleg
Nivell de protecció

ET.052
A2

9. Documentació fotogràfica



10. Observacions

Sínia de Son Perot Alomar
Polígon 7 parcel·la 173

Núm. de catàleg ET.053
Nivell de protecció A2

1. Nom i identificació del conjunt

Id ET.053	Nom Sínia de Son Perot Alomar	Categoria Bé etnològic	Subcategoria Sínia
Núm. catàleg CIM 	Núm. catàleg NNSS 	Nivell de protecció A2	Declaració BIC/BC
Marc cronològic Segle XX	Críteris de datació Maquinària de la sínia	Estil o corrent 	Autoria Desconeguda
Ús original Sínia	Ús actual Abastiment d'aigua	Propietat Privada	
Unitats associades J.014 (talaiot); AC.178 (habitatge)		Conjunts associats 	
Data Catalogació 29-01-2011	Autora i treball de camp Antoni Pons	Data darrera revisió 	Revisió Ana García Peraire

2. Localització del conjunt

2.1. Entorn físic

Coordenades UTM ED50 X: Y:	Coordenades UTM ETRS89 X: 503380 Y: 4392623	
Localització del conjunt 	Municipi Llubí	Població
Polígon 7	Parcel·la 173	Identificació cadastral 07030A007001730000XW

2.2. Entorn biogeogràfic

Vegetació 	Recursos hídrics
----------------------	-----------------------------

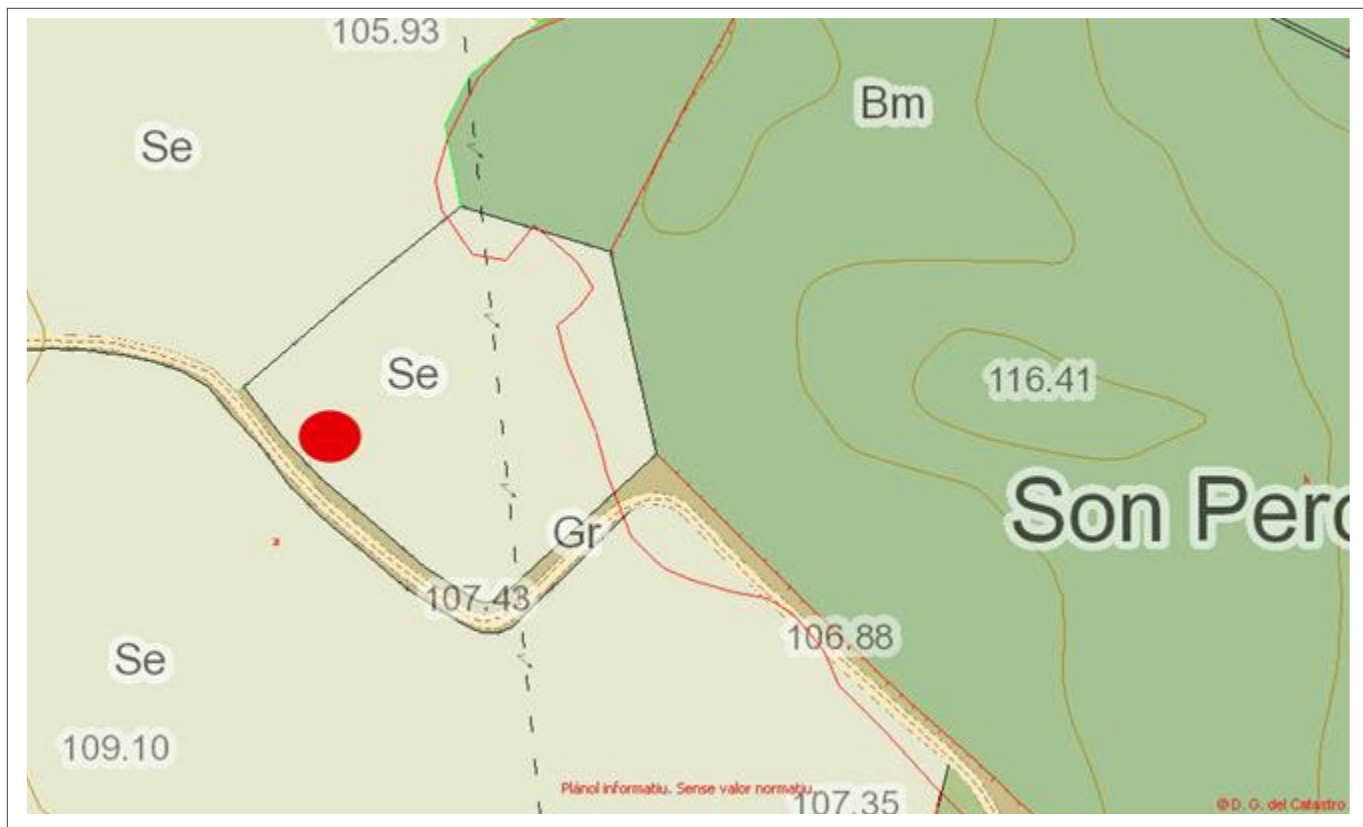
Sínia de Son Perot Alomar
Polígon 7 parcel·la 173

Núm. de catàleg
Nivell de protecció

ET.053
A2

3. Documentació cartogràfica

3.1. Plànol de localització i delimitació del bé



4. Descripció del bé

4.1. Descripció global

Sínia amb un pou de planta ovalada de pedra en sec pujada respecte del nivell del terreny a partir d'una mota de poca altura, feta de pedra seca de planta circular. El mecanisme està suportat per dues columnes baixes de marès. La roda de ferro és de tipus tambor, i el rest articulat està format per una cadena feta de barres de ferro a les quals anirien fixats els cadufs. Queden poques restes de la perxa de fusta subjectada a una altra peça de ferro.

4.2. Descripció de les unitats que integren el bé

Nom:

Descripció:

Sínia de Son Perot Alomar
Polígon 7 parcel·la 173

Núm. de catàleg
Nivell de protecció

ET.053
A2

5. Grau de conservació del bé

5.1. Grau de conservació

Id Unitat	Altura màxima	Grau de conservació	Grau de conservació de la unitat
ET.053	3	5	4
Grau d'identificació de les estructures		Grau de conservació del Conjunt	
1		2,5	

5.2. Patologies

Patologies en estructures	Patologies o defectes en murs
	La mota es troba en mal estat a les filades superiors
Patologies o defectes en cobertes	Elements que distorsionen
	La vegetació cobreix part de la sínia

5.3. Reformes i modificacions

5.3.1. Reformes i modificacions en el conjunt patrimonial

Modificació	Data de la modificació	Restauració	Data de la restauració
		.	

5.3.2. Reformes i modificacions en les unitats

Id Unitat	Modificació	Data	Id Unitat	Modificació	Data

5.4. Riscs que afecten al grau de conservació

Factors ambientals, vegetació, esfondrament del pou, deteriorament general per manca d'ús, eliminació de l'estructura per la propietat.

Sínia de Son Perot Alomar
Polígon 7 parcel·la 173

Núm. de catàleg
Nivell de protecció

ET.053
A2

6. Potencialitat del conjunt i valors a protegir

6.1. Potencialitat com element patrimonial visible

Monumentalitat del conjunt			
Altura màxima de les estructures	3		
Grau de conservació	5		
Superfície del conjunt	1	Mitjana de la monumentalitat	3
Grau de significació del bé			
HISTÒRICA			
Nivell d'informació històrica	1		
Nivell de valoració social	0		
ESTÈTICO-ARTÍSTICA			
Singularitat segons grup tipològic-formal	1		
Singularitat dins el grup tipològic	1		
Singularitat segons tècnica constructiva	0		
Singularitat en funció del material	0		
Altres particularitats	1	Mitjana de significació	1,75
Potencialitat educativa-informativa			
Valoració didàctica-formativa	1		
Valoració turística-divulgativa	1	Mitjana de potencialitat educativa-informativa	1
Accés			
Tipus d'accés	5		
Mitjà d'accés	2		
Adequació de l'accés	1		
Temps des de la via pública en vehicle	5		
Temps a peu des de la via pública	5	Mitjana de l'accés al conjunt	3,6
Condicionament del bé			
Condicionament i neteja	0		
Senyalització	0	Mitjana del condicionament	0
Interpretació del conjunt			
		Nivell d'interpretació	1
VALOR MITJÀ DE POTENCIALITAT COM A ELEMENT PATRIMONIAL VISITABLE		1,72	42,05%

Sínia de Son Perot Alomar
Polígon 7 parcel·la 173

Núm. de catàleg
Nivell de protecció

ET.053
A2

6.2 Valors a protegir

Elements i valors destacats a preservar

Protecció integral de la sínia.

7. Referències Bibliogràfiques

8. Directrius d'intervenció

8.1. Intervencions preferents

Actuacions per evitar perills de degradació

Neteja i consolidació de la sínia amb la mota

Altres

Termini

Mig termini

Termini

8.2. Intervencions permeses

S'hauran de conservar íntegrament els elements destacats. En aquests elements únicament es permetran obres de conservació i restauració que no modifiquin ni la seva estructura ni els seus elements d'acabat.

8.3. Usos permesos

Els originals.

Sínia de Son Perot Alomar
Polígon 7 parcel·la 173

Núm. de catàleg
Nivell de protecció

ET.053
A2

9. Documentació fotogràfica



10. Observacions

Pou des Sacost
Polígon 3 parcel·la 407

Núm. de catàleg ET.054
Nivell de protecció A2

1. Nom i identificació del conjunt

Id ET.054	Nom Pou des Sacost	Categoria Bé etnològic	Subcategoria Pou
Núm. catàleg CIM 	Núm. catàleg NNSS 	Nivell de protecció A2	Declaració BIC/BC
Marc cronològic Desconegut	Críteris de datació 	Estil o corrent 	Autoria Desconeguda
Ús original Pou	Ús actual Cap	Propietat Pública	
Unitats associades J.034 (cova)		Conjunts associats J.034	
Data Catalogació 28-01-2012	Autora i treball de camp Antoni Pons	Data darrera revisió 	Revisió Ana García Peraire

2. Localització del conjunt

2.1. Entorn físic

Coordenades UTM ED50 X: Y:	Coordenades UTM ETRS89 X: 500677 Y: 4395132	
Localització del conjunt 	Municipi Llubí	Població
Polígon 3	Parcel·la 407	Identificació cadastral 07030A003004070000XO

2.2. Entorn biogeogràfic

Vegetació Vegetació arbrada (pinar i alzinar), barzers	Recursos hídrics
--	-----------------------------

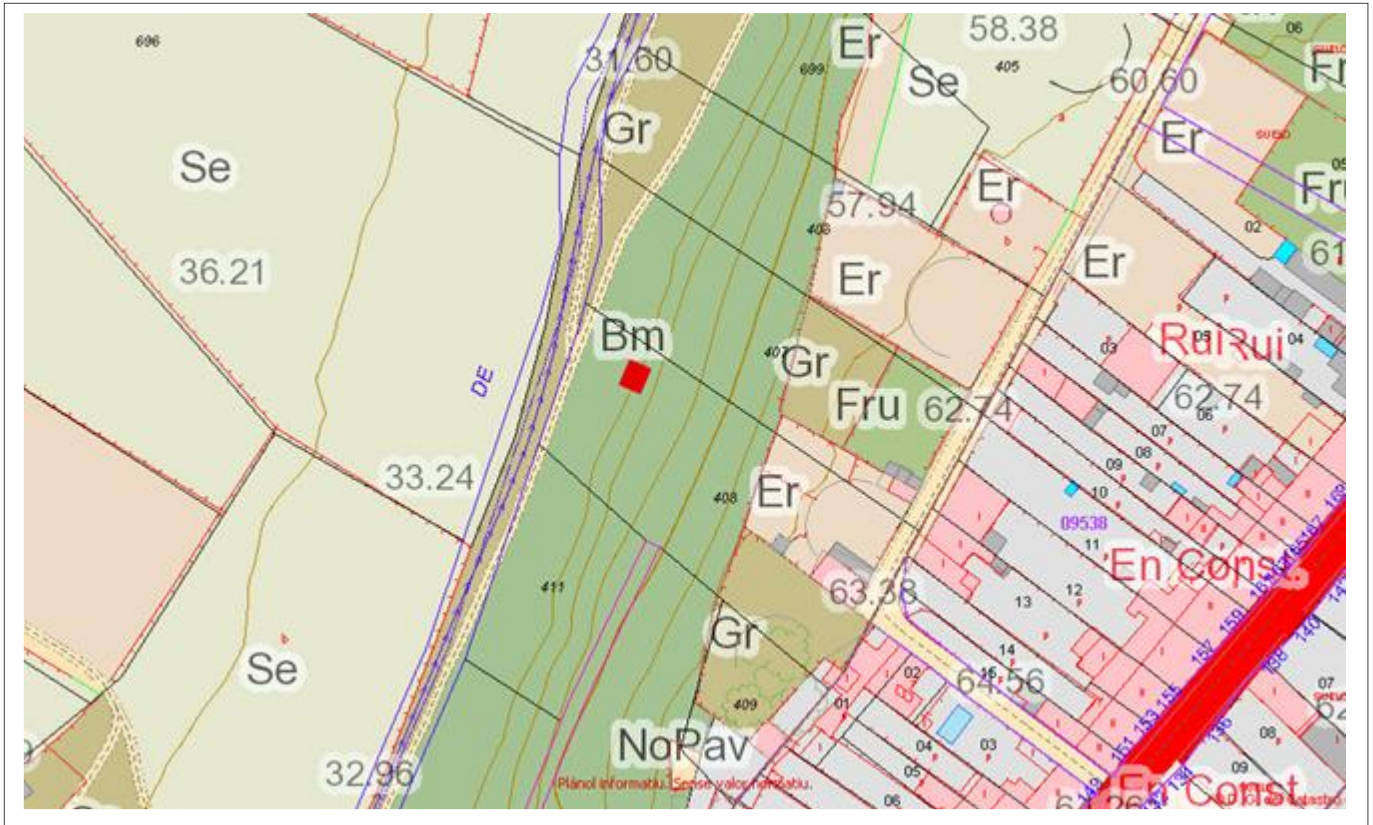
Pou des Sacost
Polígon 3 parcel·la 407

Núm. de catàleg
Nivell de protecció

ET.054
A2

3. Documentació cartogràfica

3.1. Plànol de localització i delimitació del bé



4. Descripció del bé

4.1. Descripció global

Pou de secció circular de paredat en sec, amb un coll de capelleta de planta quadrada amb arc de mig punt. La capella es troba feta amb carreus de marès, i el coll amb l'ampit amb pedra viva poc adobada. El pou es troba tancat per una reixa de ferro.

El bé es troba en un tancat fet de pedra en sec que envolta la parcel·la. S'accedeix per l'antic Camí des Sacost, a partir d'una porta amb llinda en molt mal estat de conservació, que no es pot creuar per culpa de la vegetació.

4.2. Descripció de les unitats que integren el bé

Nom:

Descripció:

Pou des Sacost
Polígon 3 parcel·la 407

Núm. de catàleg
Nivell de protecció

ET.054
A2

5. Grau de conservació del bé

5.1. Grau de conservació

Id Unitat	Altura màxima	Grau de conservació	Grau de conservació de la unitat
ET.054	5	6	5,5

Grau d'identificació de les estructures	Grau de conservació del Conjunt
1	3,25

5.2. Patologies

Patologies en estructures	Patologies o defectes en murs
	La part posterior de la capelleta té carreus en mal estat de conservació, amb problemes en el morter de les juntes
Patologies o defectes en cobertes	Elements que distorsionen
	Vegetació que impossibilita l'accés al pou

5.3. Reformes i modificacions

5.3.1. Reformes i modificacions en el conjunt patrimonial

Modificació	Data de la modificació	Restauració	Data de la restauració
		.	

5.3.2. Reformes i modificacions en les unitats

Id Unitat	Modificació	Data	Id Unitat	Modificació	Data

5.4. Riscs que afecten al grau de conservació

Factors ambientals, vegetació i destrucció del coll o del pou.

Pou des Sacost
Polígon 3 parcel·la 407

Núm. de catàleg
Nivell de protecció

ET.054
A2

6. Potencialitat del conjunt i valors a protegir

6.1. Potencialitat com element patrimonial visible

Monumentalitat del conjunt			
Altura màxima de les estructures	5		
Grau de conservació	6		
Superfície del conjunt	1	Mitjana de la monumentalitat	4
Grau de significació del bé			
HISTÒRICA			
Nivell d'informació històrica	2		
Nivell de valoració social	0		
ESTÈTICO-ARTÍSTICA			
Singularitat segons grup tipològic-formal	1		
Singularitat dins el grup tipològic	0		
Singularitat segons tècnica constructiva	0		
Singularitat en funció del material	0		
Altres particularitats	1	Mitjana de significació	1,50
Potencialitat educativa-informativa			
Valoració didàctica-formativa	1		
Valoració turística-divulgativa	1	Mitjana de potencialitat educativa-informativa	1
Accés			
Tipus d'accés	1		
Mitjà d'accés	2		
Adequació de l'accés	1		
Temps des de la via pública en vehicle	5		
Temps a peu des de la via pública	5	Mitjana de l'accés al conjunt	2,8
Condicionament del bé			
Condicionament i neteja	0		
Senyalització	0	Mitjana del condicionament	0
Interpretació del conjunt			
		Nivell d'interpretació	1
VALOR MITJÀ DE POTENCIALITAT COM A ELEMENT PATRIMONIAL VISITABLE		1,72	42,05%

Pou des Sacost
Polígon 3 parcel·la 407

Núm. de catàleg
Nivell de protecció

ET.054
A2

6.2 Valors a protegir

Elements i valors destacats a preservar

Protecció integral del pou i del tancat de paret, amb la porta d'accés. El bé queda condicionat també a la protecció arqueològica de la fitxa J.034, ja que es troba dins la delimitació del jaciment.

7. Referències Bibliogràfiques

–Jaume Albertí i Albertí et alt. (2010), *Història de Llubí. Vol. 2. 1600–1836*, Llubí : Cristòfol Rosselló Perelló, pp. 41–45.
–Gabriel Alomar Serra; Gabriel Àngel Perelló Felani (2002), *Llubí*, Palma : Hora Nova, p. 66.

8. Directrius d'intervenció

8.1. Intervencions preferents

Actuacions per evitar perills de degradació	Termini
Neteja de vegetació	Curt termini
Consolidació del coll	Curt termini
Consolidació de l'accés	Curt termini
Altres	Termini

8.2. Intervencions permeses

S'hauran de conservar íntegrament els elements destacats. En aquests elements únicament es permetran obres de conservació i restauració que no modifiquin ni la seva estructura ni els seus elements d'acabat.

8.3. Usos permesos

Els originals.

Pou des Sacost
Polígon 3 parcel·la 407

Núm. de catàleg
Nivell de protecció

ET.054
A2

9. Documentació fotogràfica



10. Observacions

El pou apareix a les actes de l'ajuntament des del segle XIX com a una de les estructures vitals del poble per abastiment d'aigua. Està ubicat a la darrera marjada abans del torrent de Vinagrella, al costat d'un camí de carro que anava des del poble fins al camí de l'Ermita. Les sessions que citen el pou des Sacost són les del 28 d'abril de 1867, 14 de novembre de 1875, 27 de juliol de 1979 i 14 de setembre de 1897.

Pou i aljub
Polígon 4 parcel·la 560

Núm. de catàleg
Nivell de protecció

ET.055
A2

1. Nom i identificació del conjunt

Id ET.055	Nom Pou i aljub	Categoria Bé etnològic	Subcategoria Pou i aljub
Núm. catàleg CIM	Núm. catàleg NNSS	Nivell de protecció A2	Declaració BIC/BC
Marc cronològic Desconegut i segle XX per l'aljub	Críteris de datació Materials i estructures	Estil o corrent	Autoria Desconeguda
Ús original Pou i aljub	Ús actual Cap	Propietat Privada	
Unitats associades AC.157 (habitatge)		Conjunts associats	
Data Catalogació 28-01-2012	Autora i treball de camp Antoni Pons	Data darrera revisió	Revisió Ana García Peraire

2. Localització del conjunt

2.1. Entorn físic

Coordenades UTM ED50 X: Y:	Coordenades UTM ETRS89 Pou de capelleta X: 501729 Y: 4395742 Aljub X: 501732 Y: 4395753	
Localització del conjunt	Municipi Llubí	Població
Polígon 4	Parcel·la 560	Identificació cadastral 07030A004005600000XZ

2.2. Entorn biogeogràfic

Vegetació Vegetació baixa al voltant del coll del pou. Vegetació arbrada dins el tancat de l'aljub	Recursos hídrics
--	-------------------------

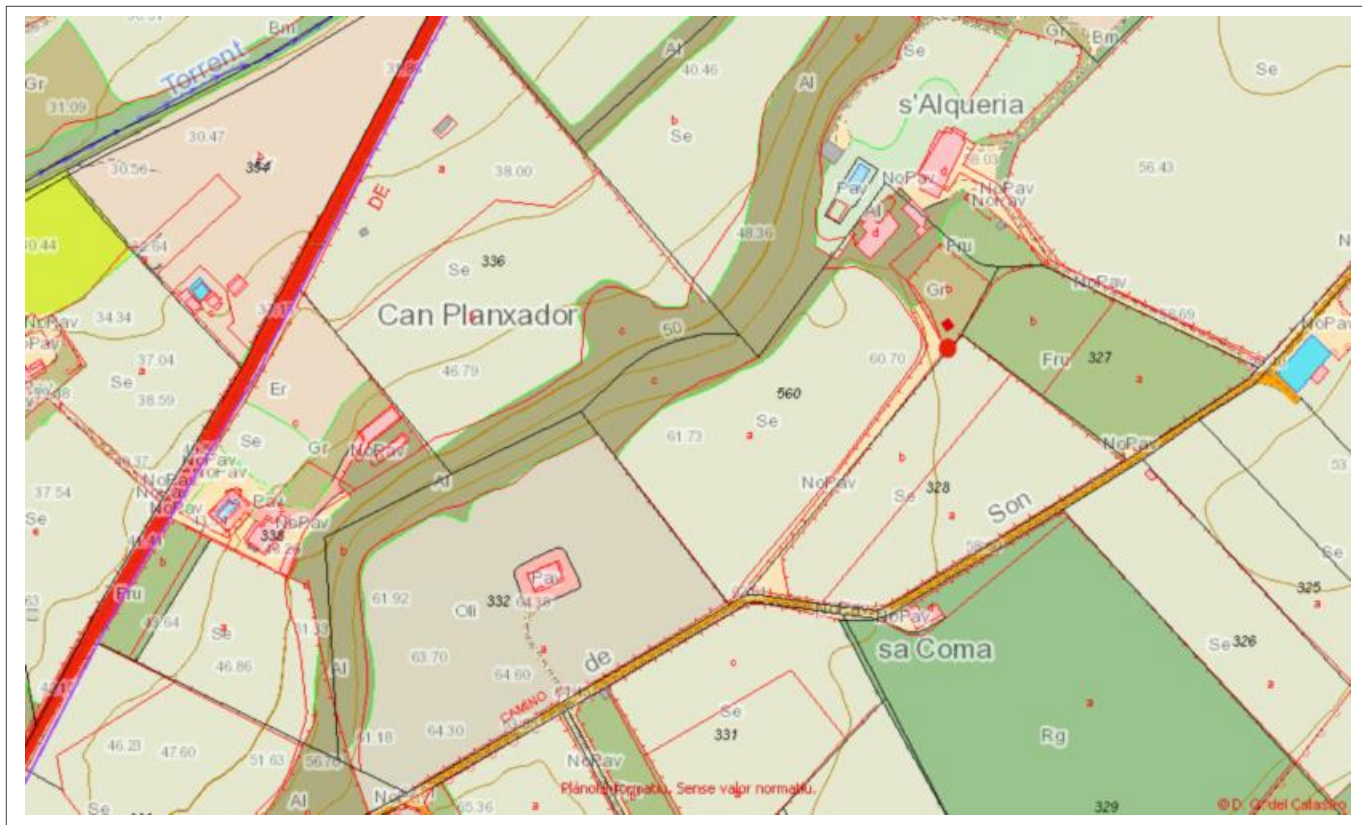
Pou i aljub
Polígon 4 parcel·la 560

Núm. de catàleg
Nivell de protecció

ET.055
A2

3. Documentació cartogràfica

3.1. Plànol de localització i delimitació del bé



4. Descripció del bé

4.1. Descripció global

--

4.2. Descripció de les unitats que integren el bé

Nom: Pou
Pou amb coll de capelleta de planta quadrada i arc de mig punt. Té ampit de pedra i l'estructura del coll i de l'arc es troben fets amb carreus de marès.

Nom: Aljub
Aljub a l'interior d'un tancat de paredat en verd, amb una obertura d'arc escarser que dóna a pocs metres del pou. La planta de l'aljub és rectangular, amb part de l'estructura semisoterrada, amb un coll de planta quadrada i dos pilars adossats de carreus de marès col·locats de fil. A sobre hi ha un travesser de fusta. Als costats té dos ampits monolítics de pedra viva. La part semisoterrada de la cisterna s'ha forrat de pedra viva amb la tècnica de paredat en verd.

Pou i aljub
Polígon 4 parcel·la 560

Núm. de catàleg
Nivell de protecció

ET.055
A2

5. Grau de conservació del bé

5.1. Grau de conservació

Id Unitat	Altura màxima	Grau de conservació	Grau de conservació de la unitat
-----------	---------------	---------------------	----------------------------------

ET.055.1	5	9	7
----------	---	---	---

ET.055.2	5	9	7
----------	---	---	---

Grau d'identificació de les estructures	Grau de conservació del Conjunt
2	4,5

5.2. Patologies

Patologies en estructures	Patologies o defectes en murs
	Defectes a les columnes de l'aljub

Patologies o defectes en cobertes	Elements que distorsionen

5.3. Reformes i modificacions

5.3.1. Reformes i modificacions en el conjunt patrimonial

Modificació	Data de la modificació	Restauració	Data de la restauració
-------------	------------------------	-------------	------------------------

		.	
--	--	---	--

5.3.2. Reformes i modificacions en les unitats

Id Unitat	Modificació	Data	Id Unitat	Modificació	Data
-----------	-------------	------	-----------	-------------	------

--	--	--	--	--	--

5.4. Riscs que afecten al grau de conservació

Factors ambientals, vegetació i destrucció dels colls o de la cisterna.

Pou i aljub
Polígon 4 parcel·la 560

Núm. de catàleg
Nivell de protecció

ET.055
A2

6. Potencialitat del conjunt i valors a protegir

6.1. Potencialitat com element patrimonial visible

Monumentalitat del conjunt			
Altura màxima de les estructures	5		
Grau de conservació	9		
Superfície del conjunt	1	Mitjana de la monumentalitat	5
Grau de significació del bé			
HISTÒRICA			
Nivell d'informació històrica	1		
Nivell de valoració social	0		
ESTÈTICO-ARTÍSTICA			
Singularitat segons grup tipològic-formal	1		
Singularitat dins el grup tipològic	0		
Singularitat segons tècnica constructiva	0		
Singularitat en funció del material	0		
Altres particularitats	0	Mitjana de significació	0,75
Potencialitat educativa-informativa			
Valoració didàctica-formativa	1		
Valoració turística-divulgativa	1	Mitjana de potencialitat educativa-informativa	1
Accés			
Tipus d'accés	5		
Mitjà d'accés	2		
Adequació de l'accés	1		
Temps des de la via pública en vehicle	5		
Temps a peu des de la via pública	5	Mitjana de l'accés al conjunt	3,6
Condicionament del bé			
Condicionament i neteja	0		
Senyalització	0	Mitjana del condicionament	0
Interpretació del conjunt			
		Nivell d'interpretació	1
VALOR MITJÀ DE POTENCIALITAT COM A ELEMENT PATRIMONIAL VISITABLE		1,89	46,25%

Pou i aljub
Polígon 4 parcel·la 560

Núm. de catàleg
Nivell de protecció

ET.055
A2

6.2 Valors a protegir

Elements i valors destacats a preservar

Protecció integral del pou i l'aljub.

7. Referències Bibliogràfiques

8. Directrius d'intervenció

8.1. Intervencions preferents

Actuacions per evitar perills de degradació

Termini

Neteja de vegetació

Curt termini

Consolidació dels pilars del coll de l'aljub

Mig termini

Consolidació de l'accés

Curt termini

Altres

Termini

8.2. Intervencions permeses

S'hauran de conservar íntegrament els elements destacats. En aquests elements únicament es permetran obres de conservació i restauració que no modifiquin ni la seva estructura ni els seus elements d'acabat.

8.3. Usos permesos

Els originals.

Pou i aljub
Polígon 4 parcel·la 560

Núm. de catàleg
Nivell de protecció

ET.055
A2

9. Documentació fotogràfica



10. Observacions

Pou de sa Terra Bona
Polígon 4 parcel·la 488

Núm. de catàleg ET.056
Nivell de protecció A2

1. Nom i identificació del conjunt

Id ET.056	Nom Pou de sa Terra Bona	Categoria Bé etnològic	Subcategoria Pou
Núm. catàleg CIM 	Núm. catàleg NNSS 	Nivell de protecció A2	Declaració BIC/BC
Marc cronològic 1854	Críteris de datació Epigràfics	Estil o corrent 	Autoria Desconeguda
Ús original Pou	Ús actual Pou	Propietat Desconeguda	
Unitats associades J.006 (poblat); ET.076 (paret seca)		Conjunts associats 	
Data Catalogació 17-08-2011	Autora i treball de camp Antoni Pons	Data darrera revisió 	Revisió Ana García Peraire

2. Localització del conjunt

2.1. Entorn físic

Coordenades UTM ED50 X: Y:	Coordenades UTM ETRS89 X: 501779 Y: 4396742	
Localització del conjunt 	Municipi Llubí	Població
Polígon 4	Parcel·la 488	Identificació cadastral 07030A004004880000XI

2.2. Entorn biogeogràfic

Vegetació Vegetació baixa	Recursos hídrics
-------------------------------------	-----------------------------

Pou de sa Terra Bona
Polígon 4 parcel·la 488

Núm. de catàleg
Nivell de protecció

ET.056
A2

3. Documentació cartogràfica

3.1. Plànol de localització i delimitació del bé



4. Descripció del bé

4.1. Descripció global

Pou de paredat en sec de secció el·líptica, amb un coll amb ampit semicircular, dos pilars rectangulars fets de blocs de marès regulars i un travesser de fusta que aguanta la corriola. La part posterior del pou es troba delimitada amb les suposades restes d'una capelleta, de planta semicircular construïda de pedra seca irregular i que arriba a mitja alçada dels pilars. Els dos pilars tenen gravat a nivell del seu acabament "Any 1854". Al costat es troben restes d'una pica de pedra i una canal que la comunica amb el pou, encara que totalment tapat de vegetació.

4.2. Descripció de les unitats que integren el bé

Nom: Pou

Descripció:

Pou de sa Terra Bona
Polígon 4 parcel·la 488

Núm. de catàleg
Nivell de protecció

ET.056
A2

5. Grau de conservació del bé

5.1. Grau de conservació

Id Unitat	Altura màxima	Grau de conservació	Grau de conservació de la unitat
ET.056	5	7	6
Grau d'identificació de les estructures		Grau de conservació del Conjunt	
1		3,5	

5.2. Patologies

Patologies en estructures	Patologies o defectes en murs
Patologies o defectes en cobertes	Elements que distorsionen
	Important quantitat de vegetació al voltant del coll

5.3. Reformes i modificacions

5.3.1. Reformes i modificacions en el conjunt patrimonial

Modificació	Data de la modificació	Restauració	Data de la restauració
		.	

5.3.2. Reformes i modificacions en les unitats

Id Unitat	Modificació	Data	Id Unitat	Modificació	Data

5.4. Riscs que afecten al grau de conservació

Factors ambientals, vegetació, destrucció del coll o del pou.

Pou de sa Terra Bona
Polígon 4 parcel·la 488

Núm. de catàleg
Nivell de protecció

ET.056
A2

6. Potencialitat del conjunt i valors a protegir

6.1. Potencialitat com element patrimonial visible

Monumentalitat del conjunt			
Altura màxima de les estructures	5		
Grau de conservació	7		
Superfície del conjunt	1	Mitjana de la monumentalitat	4,33
Grau de significació del bé			
HISTÒRICA			
Nivell d'informació històrica	1		
Nivell de valoració social	0		
ESTÈTICO-ARTÍSTICA			
Singularitat segons grup tipològic-formal	1		
Singularitat dins el grup tipològic	0		
Singularitat segons tècnica constructiva	0		
Singularitat en funció del material	0		
Altres particularitats	0	Mitjana de significació	0,75
Potencialitat educativa-informativa			
Valoració didàctica-formativa	1		
Valoració turística-divulgativa	1	Mitjana de potencialitat educativa-informativa	1
Accés			
Tipus d'accés	4		
Mitjà d'accés	4		
Adequació de l'accés	1		
Temps des de la via pública en vehicle	5		
Temps a peu des de la via pública	5	Mitjana de l'accés al conjunt	3,8
Condicionament del bé			
Condicionament i neteja	0		
Senyalització	0	Mitjana del condicionament	0
Interpretació del conjunt			
		Nivell d'interpretació	1
VALOR MITJÀ DE POTENCIALITAT COM A ELEMENT PATRIMONIAL VISITABLE		1,81	44,33%

Pou de sa Terra Bona
Polígon 4 parcel·la 488

Núm. de catàleg
Nivell de protecció

ET.056
A2

6.2 Valors a protegir

Elements i valors destacats a preservar

Protecció integral del pou, del coll i les seves piques.

7. Referències Bibliogràfiques

- Jaume Albertí i Albertí et alt. (2010), *Història de Llubí. Vol. 2. 1600-1836*, Llubí : Cristòfol Rosselló Perelló, pp. 41-45.
- Gabriel Alomar Serra; Gabriel Àngel Perelló Felani (2002), *Llubí*, Palma : Hora Nova, p. 66.

8. Directrius d'intervenció

8.1. Intervencions preferents

Actuacions per evitar perills de degradació

Termini

Neteja de vegetació

Curt termini

Altres

Termini

8.2. Intervencions permeses

S'hauran de conservar íntegrament els elements destacats. En aquests elements únicament es permetran obres de conservació i restauració que no modifiquin ni la seva estructura ni els seus elements d'acabat.

8.3. Usos permesos


Els originals.

Pou de sa Terra Bona
Polígon 4 parcel·la 488

Núm. de catàleg
Nivell de protecció

ET.056
A2

9. Documentació fotogràfica



Pou de sa Terra Bona
Polígon 4 parcel·la 488

Núm. de catàleg ET.056
Nivell de protecció A2

10. Observacions

Segons la bibliografia consultada, aquest és el Pou de Ses Piques, amb dret d'abastiment públic d'aigua. A les Actes de l'ajuntament es troben les següents referències:

–El 14 de juliol de 1849 l'Ajuntament de Llubí decideix per acord la reparació i guarda del pou de Ses Piques, que abasteix als habitants de tot el municipi. Segons les actes es troba del tot destrossat i s'agafa massa aigua tenint en compte el seu caudal. El ple decideix arreglar el pou, tancar-ho el vespre i posar vigilància cada dia perquè només s'agafi quatre càntirs cada per casa.

–El dia 6 de març de 1850 l'ajuntament reunit en ple determina que el pou de Ses Piques és l'únic pou d'abastiment del municipi, apart de l'abastiment de la Cleda. Aquest pou de Ses Piques es troba al bell mig del camí d'Artà, i queda reduït a poca aigua quan el propietari de Vinagrella treu aigua amb una sínia que té comunicació amb el pou.

Vid sessió 28/04/67 *sobre aljibe publico, pozo de las Picas, pozos de la Cuesta y de la Bovería.*

Pou de Son Quel
Polígon 6 parcel·la 243

Núm. de catàleg ET.057
Nivell de protecció A2

1. Nom i identificació del conjunt

Id ET.057	Nom Pou de Son Quel	Categoria Bé etnològic	Subcategoria Pou
Núm. catàleg CIM	Núm. catàleg NNSS	Nivell de protecció A2	Declaració BIC/BC
Marc cronològic	Críteris de datació	Estil o corrent	Autoria Desconeguda
Ús original Pou	Ús actual Desconegut	Propietat Privada	
Unitats associades	Conjunts associats		
Data Catalogació 30-01-2012	Autora i treball de camp Antoni Pons	Data darrera revisió	Revisió Ana García Peraire

2. Localització del conjunt

2.1. Entorn físic

Coordenades UTM ED50 X: Y:	Coordenades UTM ETRS89 X: 503601 Y: 4391046	
Localització del conjunt	Municipi Llubí	Població
Polígon 6	Parcel·la 243	Identificació cadastral 07030A006002430000XO

2.2. Entorn biogeogràfic

Vegetació Vegetació baixa	Recursos hídrics
-------------------------------------	-------------------------

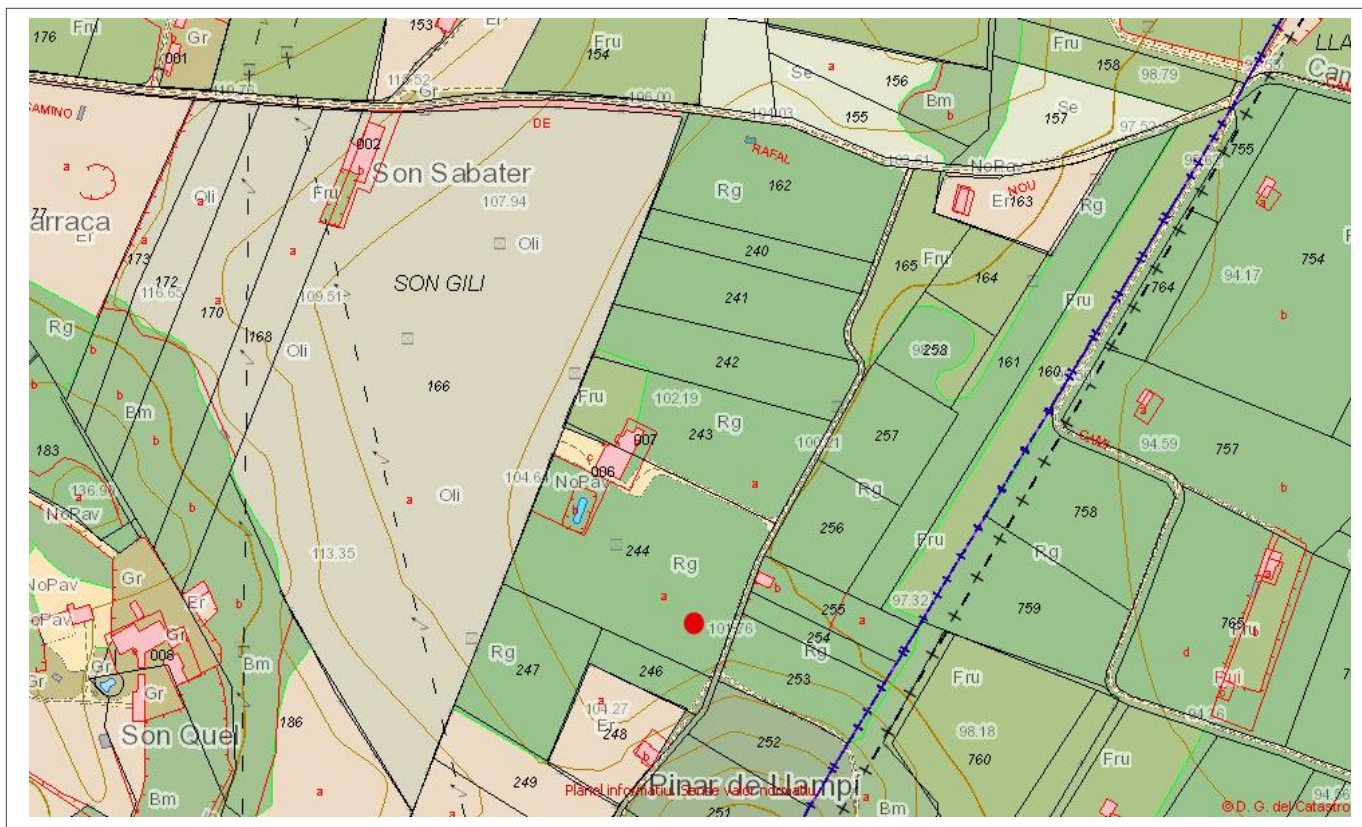
Pou de Son Quel
Polígon 6 parcel·la 243

Núm. de catàleg
Nivell de protecció

ET.057
A2

3. Documentació cartogràfica

3.1. Plànol de localització i delimitació del bé



4. Descripció del bé

4.1. Descripció global

Pou de planta circular de paredat en sec, amb un coll de planta quadrada de capelleta, amb l'arcada apuntada. Es troba fet de carreus de marès i ampit de pedra viva.

4.2. Descripció de les unitats que integren el bé

Nom: Pou

Descripció:

Pou de Son Quel
Polígon 6 parcel·la 243

Núm. de catàleg
Nivell de protecció

ET.057
A2

5. Grau de conservació del bé

5.1. Grau de conservació

Id Unitat	Altura màxima	Grau de conservació	Grau de conservació de la unitat
ET.057	5	7	6
Grau d'identificació de les estructures		Grau de conservació del Conjunt	
1		3,5	

5.2. Patologies

Patologies en estructures La capelleta es troba amb cruïes que afecten la seva estabilitat. Ampit de pedra totalment caigut	Patologies o defectes en murs
Patologies o defectes en cobertes 	Elements que distorsionen Important quantitat de vegetació al voltant del coll

5.3. Reformes i modificacions

5.3.1. Reformes i modificacions en el conjunt patrimonial

Modificació	Data de la modificació	Restauració	Data de la restauració
		.	

5.3.2. Reformes i modificacions en les unitats

Id Unitat	Modificació	Data	Id Unitat	Modificació	Data

5.4. Riscs que afecten al grau de conservació

Factors ambientals, vegetació, destrucció del coll o del pou.

Pou de Son Quel
Polígon 6 parcel·la 243

Núm. de catàleg
Nivell de protecció

ET.057
A2

6. Potencialitat del conjunt i valors a protegir

6.1. Potencialitat com element patrimonial visible

Monumentalitat del conjunt			
Altura màxima de les estructures	5		
Grau de conservació	7		
Superfície del conjunt	1	Mitjana de la monumentalitat	4,33
Grau de significació del bé			
HISTÒRICA			
Nivell d'informació històrica	1		
Nivell de valoració social	0		
ESTÈTICO-ARTÍSTICA			
Singularitat segons grup tipològic-formal	1		
Singularitat dins el grup tipològic	0		
Singularitat segons tècnica constructiva	0		
Singularitat en funció del material	0		
Altres particularitats	0	Mitjana de significació	0,75
Potencialitat educativa-informativa			
Valoració didàctica-formativa	1		
Valoració turística-divulgativa	1	Mitjana de potencialitat educativa-informativa	1
Accés			
Tipus d'accés	5		
Mitjà d'accés	2		
Adequació de l'accés	1		
Temps des de la via pública en vehicle	5		
Temps a peu des de la via pública	5	Mitjana de l'accés al conjunt	3,6
Condicionament del bé			
Condicionament i neteja	0		
Senyalització	0	Mitjana del condicionament	0
Interpretació del conjunt			
		Nivell d'interpretació	1
VALOR MITJÀ DE POTENCIALITAT COM A ELEMENT PATRIMONIAL VISITABLE		1,81	44,33%

Pou de Son Quel
Polígon 6 parcel·la 243

Núm. de catàleg
Nivell de protecció

ET.057
A2

6.2 Valors a protegir

Elements i valors destacats a preservar

Protecció integral del pou.

7. Referències Bibliogràfiques

8. Directrius d'intervenció

8.1. Intervencions preferents

Actuacions per evitar perills de degradació

Termini

Neteja de vegetació

Mig termini

Consolidació de la capella i el coll

Curt termini

Reconstrucció de l'ampit

Curt termini

Altres

Termini

8.2. Intervencions permeses

S'hauran de conservar íntegrament els elements destacats. En aquests elements únicament es permetran obres de conservació i restauració que no modifiquin ni la seva estructura ni els seus elements d'acabat.

8.3. Usos permesos

Els originals.

Pou de Son Quel
Polígon 6 parcel·la 243

Núm. de catàleg
Nivell de protecció

ET.057
A2

9. Documentació fotogràfica



Pou de Son Quel
Polígon 6 parcel·la 243

Núm. de catàleg
Nivell de protecció

ET.057
A2



10. Observacions

A les imatges de 2006 aquest pou tenia associat una pica de pedra rectangular.

Pou de Sa Cleda
Polígon 7 parcel·la 182

Núm. de catàleg ET.058
Nivell de protecció A2

1. Nom i identificació del conjunt

Id ET.058	Nom Pou de Sa Cleda	Categoria Bé etnològic	Subcategoria Pou
Núm. catàleg CIM 	Núm. catàleg NNSS 	Nivell de protecció A2	Declaració BIC/BC
Marc cronològic 	Críteris de datació 	Estil o corrent 	Autoria Desconeguda
Ús original Pou	Ús actual Pou	Propietat Privada	
Unitats associades 		Conjunts associats 	
Data Catalogació 28-01-2012	Autora i treball de camp Antoni Pons	Data darrera revisió 	Revisió Ana García Peraire

2. Localització del conjunt

2.1. Entorn físic

Coordenades UTM ED50 X: Y:	Coordenades UTM ETRS89 X: 503149 Y: 4392140	
Localització del conjunt 	Municipi Llubí	Població
Polígon 7	Parcel·la 182	Identificació cadastral 07030A007001820000XP

2.2. Entorn biogeogràfic

Vegetació 	Recursos hídrics
----------------------	-----------------------------

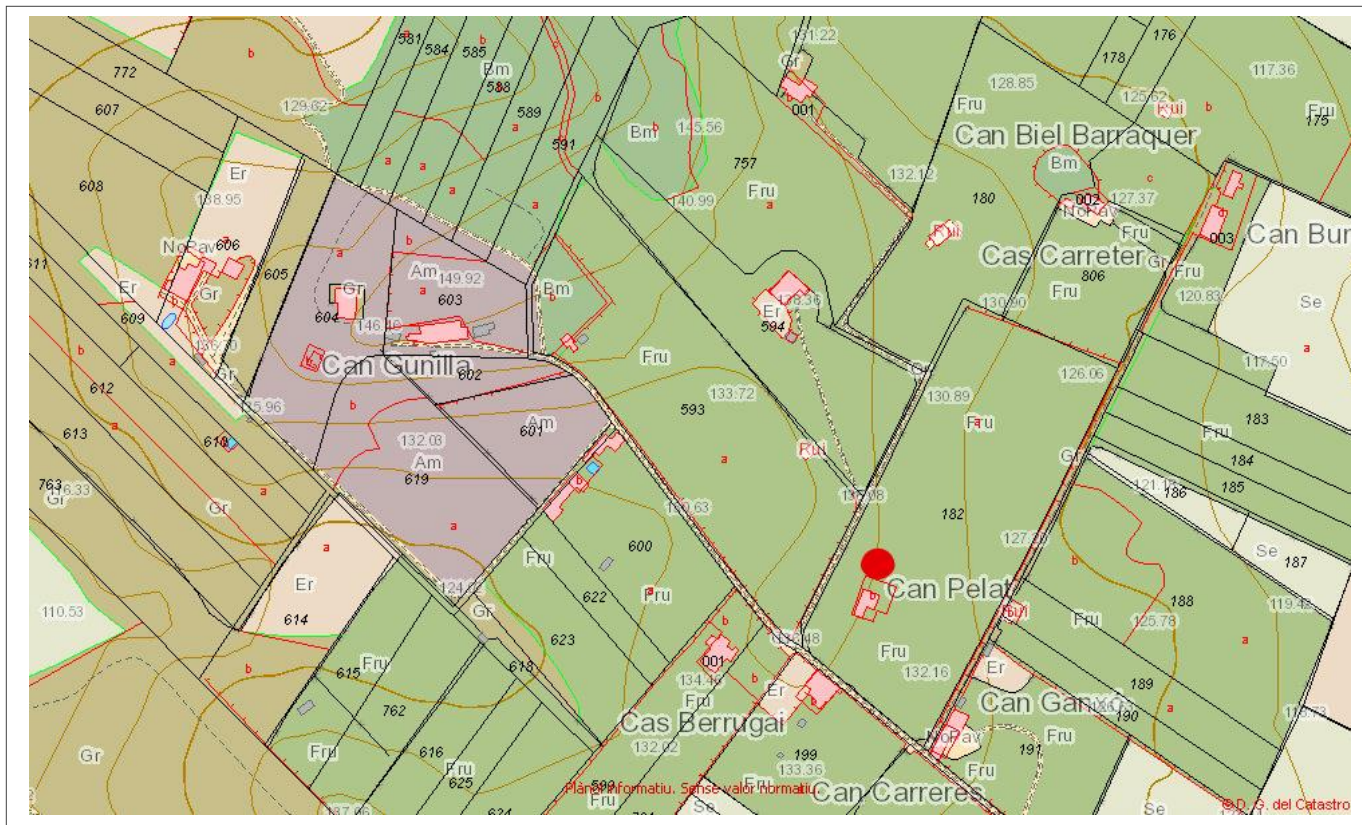
Pou de Sa Cleda
Polígon 7 parcel·la 182

Núm. de catàleg
Nivell de protecció

ET.058
A2

3. Documentació cartogràfica

3.1. Plànol de localització i delimitació del bé



4. Descripció del bé

4.1. Descripció global

Pou de planta circular de paredat en sec, amb un coll de planta quadrangular, amplit de pedra i capelleta de paredat en verd. L'arc de la capella és d'arc apuntat amb els brancals en aproximació. Els materials de construcció són pedra calcària, marès i morter.

4.2. Descripció de les unitats que integren el bé

Nom: Pou

Descripció:

Pou de Sa Cleda
Polígon 7 parcel·la 182

Núm. de catàleg
Nivell de protecció

ET.058
A2

5. Grau de conservació del bé

5.1. Grau de conservació

Id Unitat	Altura màxima	Grau de conservació	Grau de conservació de la unitat
ET.058	5	9	7
Grau d'identificació de les estructures		Grau de conservació del Conjunt	
1		4	

5.2. Patologies

Patologies en estructures	Patologies o defectes en murs
Patologies o defectes en cobertes	Elements que distorsionen Vegetació al voltant del coll

5.3. Reformes i modificacions

5.3.1. Reformes i modificacions en el conjunt patrimonial

Modificació	Data de la modificació	Restauració	Data de la restauració
		.	

5.3.2. Reformes i modificacions en les unitats

Id Unitat	Modificació	Data	Id Unitat	Modificació	Data

5.4. Riscs que afecten al grau de conservació

Factors ambientals, vegetació, destrucció del coll o del pou.

Pou de Sa Cleda
Polígon 7 parcel·la 182

Núm. de catàleg
Nivell de protecció

ET.058
A2

6. Potencialitat del conjunt i valors a protegir

6.1. Potencialitat com element patrimonial visible

Monumentalitat del conjunt			
Altura màxima de les estructures	5		
Grau de conservació	9		
Superfície del conjunt	1	Mitjana de la monumentalitat	5
Grau de significació del bé			
HISTÒRICA			
Nivell d'informació històrica	1		
Nivell de valoració social	0		
ESTÈTICO-ARTÍSTICA			
Singularitat segons grup tipològic-formal	1		
Singularitat dins el grup tipològic	0		
Singularitat segons tècnica constructiva	0		
Singularitat en funció del material	0		
Altres particularitats	0	Mitjana de significació	0,75
Potencialitat educativa-informativa			
Valoració didàctica-formativa	1		
Valoració turística-divulgativa	1	Mitjana de potencialitat educativa-informativa	1
Accés			
Tipus d'accés	4		
Mitjà d'accés	2		
Adequació de l'accés	1		
Temps des de la via pública en vehicle	5		
Temps a peu des de la via pública	5	Mitjana de l'accés al conjunt	3,6
Condicionament del bé			
Condicionament i neteja	0		
Senyalització	0	Mitjana del condicionament	0
Interpretació del conjunt			
		Nivell d'interpretació	1
VALOR MITJÀ DE POTENCIALITAT COM A ELEMENT PATRIMONIAL VISITABLE		1,89	46,25%

Pou de Sa Cleda
Polígon 7 parcel·la 182

Núm. de catàleg
Nivell de protecció

ET.058
A2

6.2 Valors a protegir

Elements i valors destacats a preservar

Protecció integral del pou.

7. Referències Bibliogràfiques

8. Directrius d'intervenció

8.1. Intervencions preferents

Actuacions per evitar perills de degradació

Neteja de vegetació

Altres

Termini

Mig termini

Termini

8.2. Intervencions permeses

S'hauran de conservar íntegrament els elements destacats. En aquests elements únicament es permetran obres de conservació i restauració que no modifiquin ni la seva estructura ni els seus elements d'acabat.

8.3. Usos permesos

Els originals.

Pou de Sa Cleda
Polígon 7 parcel·la 182

Núm. de catàleg
Nivell de protecció

ET.058
A2

9. Documentació fotogràfica



10. Observacions

Pou
Polígon 9 parcel·la 465

Núm. de catàleg ET.059
Nivell de protecció A2

1. Nom i identificació del conjunt

Id ET.059	Nom Pou	Categoria Bé etnològic	Subcategoria Pou
Núm. catàleg CIM 	Núm. catàleg NNSS 	Nivell de protecció A2	Declaració BIC/BC
Marc cronològic Desconegut	Críteris de datació 	Estil o corrent 	Autoria Desconeguda
Ús original Pou	Ús actual Pou	Propietat Privada	
Unitats associades AC.201 (habitatge)		Conjunts associats 	
Data Catalogació 28-01-2012	Autora i treball de camp Antoni Pons	Data darrera revisió 	Revisió Ana García Peraire

2. Localització del conjunt

2.1. Entorn físic

Coordenades UTM ED50 X: Y:		Coordenades UTM ETRS89 X: 503481 Y: 4394055	
Localització del conjunt 	Municipi Llubí	Població 	
Polígon 9	Parcel·la 465	Identificació cadastral 07030A004005600000XZ	

2.2. Entorn biogeogràfic

Vegetació 	Recursos hídrics
----------------------	-----------------------------

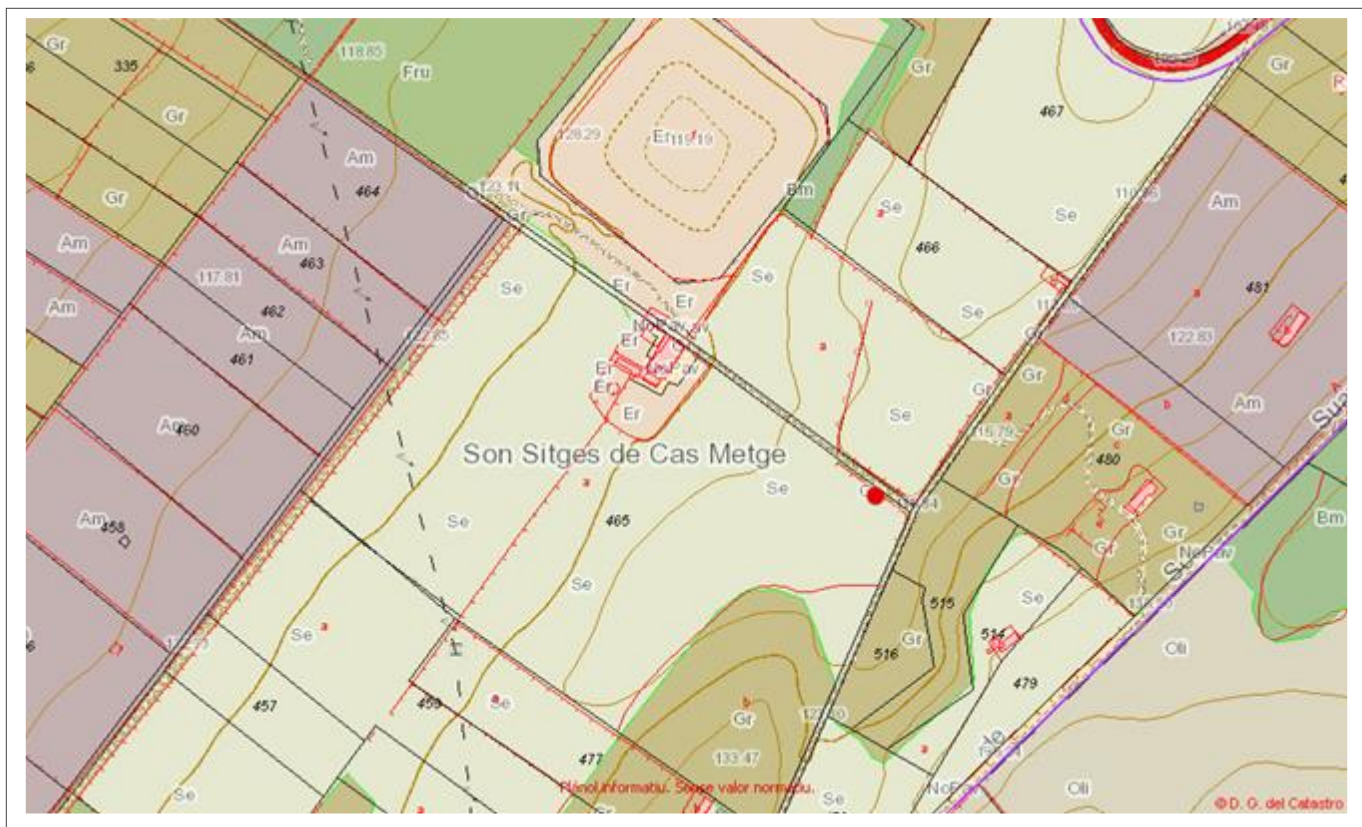
Pou
Polígon 9 parcel·la 465

Núm. de catàleg
Nivell de protecció

ET.059
A2

3. Documentació cartogràfica

3.1. Plànol de localització i delimitació del bé



4. Descripció del bé

4.1. Descripció global

Pou amb coll de planta quadrada de paredat en verd amb dos pilars adossats de carreus de marès col·locats de fil. A sobre hi ha un travesser de fusta. Té un ampit monolític de pedra viva. El coll es troba integrat en el camí a partir d'un paretó de carreus de marès a sobre dels marges del camí fets en pedra seca.

4.2. Descripció de les unitats que integren el bé

Nom:

Descripció:

Pou
Polígon 9 parcel·la 465

Núm. de catàleg
Nivell de protecció

ET.059
A2

5. Grau de conservació del bé

5.1. Grau de conservació

Id Unitat	Altura màxima	Grau de conservació	Grau de conservació de la unitat
ET.059	5	9	7

Grau d'identificació de les estructures	Grau de conservació del Conjunt
1	4

5.2. Patologies

Patologies en estructures	Patologies o defectes en murs

Patologies o defectes en cobertes	Elements que distorsionen

5.3. Reformes i modificacions

5.3.1. Reformes i modificacions en el conjunt patrimonial

Modificació	Data de la modificació	Restauració	Data de la restauració
		.	

5.3.2. Reformes i modificacions en les unitats

Id Unitat	Modificació	Data	Id Unitat	Modificació	Data

5.4. Riscs que afecten al grau de conservació

Factors ambientals, vegetació, destrucció del coll o del pou.

Pou
Polígon 9 parcel·la 465

Núm. de catàleg
Nivell de protecció

ET.059
A2

6. Potencialitat del conjunt i valors a protegir

6.1. Potencialitat com element patrimonial visible

Monumentalitat del conjunt			
Altura màxima de les estructures	5		
Grau de conservació	9		
Superfície del conjunt	1	Mitjana de la monumentalitat	5
Grau de significació del bé			
HISTÒRICA			
Nivell d'informació històrica	1		
Nivell de valoració social	0		
ESTÈTICO-ARTÍSTICA			
Singularitat segons grup tipològic-formal	1		
Singularitat dins el grup tipològic	0		
Singularitat segons tècnica constructiva	0		
Singularitat en funció del material	0		
Altres particularitats	0	Mitjana de significació	0,75
Potencialitat educativa-informativa			
Valoració didàctica-formativa	1		
Valoració turística-divulgativa	1	Mitjana de potencialitat educativa-informativa	1
Accés			
Tipus d'accés	5		
Mitjà d'accés	4		
Adequació de l'accés	3		
Temps des de la via pública en vehicle	5		
Temps a peu des de la via pública	5	Mitjana de l'accés al conjunt	4,4
Condicionament del bé			
Condicionament i neteja	2		
Senyalització	0	Mitjana del condicionament	1
Interpretació del conjunt			
		Nivell d'interpretació	1
VALOR MITJÀ DE POTENCIALITAT COM A ELEMENT PATRIMONIAL VISITABLE		2,19	53,58%

Pou
Polígon 9 parcel·la 465

Núm. de catàleg
Nivell de protecció

ET.059
A2

6.2 Valors a protegir

Elements i valors destacats a preservar

Protecció integral del pou.

7. Referències Bibliogràfiques

8. Directrius d'intervenció

8.1. Intervencions preferents

Actuacions per evitar perills de degradació

Neteja de vegetació

Altres

Termini

Mig termini

Termini

8.2. Intervencions permeses

S'hauran de conservar íntegrament els elements destacats. En aquests elements únicament es permetran obres de conservació i restauració que no modifiquin ni la seva estructura ni els seus elements d'acabat.

8.3. Usos permesos

Els originals.

Pou
Polígon 9 parcel·la 465

Núm. de catàleg
Nivell de protecció

ET.059
A2

9. Documentació fotogràfica



10. Observacions

Pou de Son Suau
Polígon 10 parcel·la 4

Núm. de catàleg ET.060
Nivell de protecció A2

1. Nom i identificació del conjunt

Id ET.060	Nom Pou de Son Suau	Categoria Bé etnològic	Subcategoria Pou
Núm. catàleg CIM	Núm. catàleg NNSS	Nivell de protecció A2	Declaració BIC/BC
Marc cronològic	Críteris de datació	Estil o corrent	Autoria Desconeguda
Ús original Pou	Ús actual Cap	Propietat Privada	
Unitats associades		Conjunts associats	
Data Catalogació 28-01-2012	Autora i treball de camp Antoni Pons	Data darrera revisió	Revisió Ana García Peraire

2. Localització del conjunt

2.1. Entorn físic

Coordenades UTM ED50 X: Y:	Coordenades UTM ETRS89 X: 504250 Y: 4394080	
Localització del conjunt	Municipi Llubí	Població
Polígon 10	Parcel·la 4	Identificació cadastral 07030A010000040000XE

2.2. Entorn biogeogràfic

Vegetació	Recursos hídrics

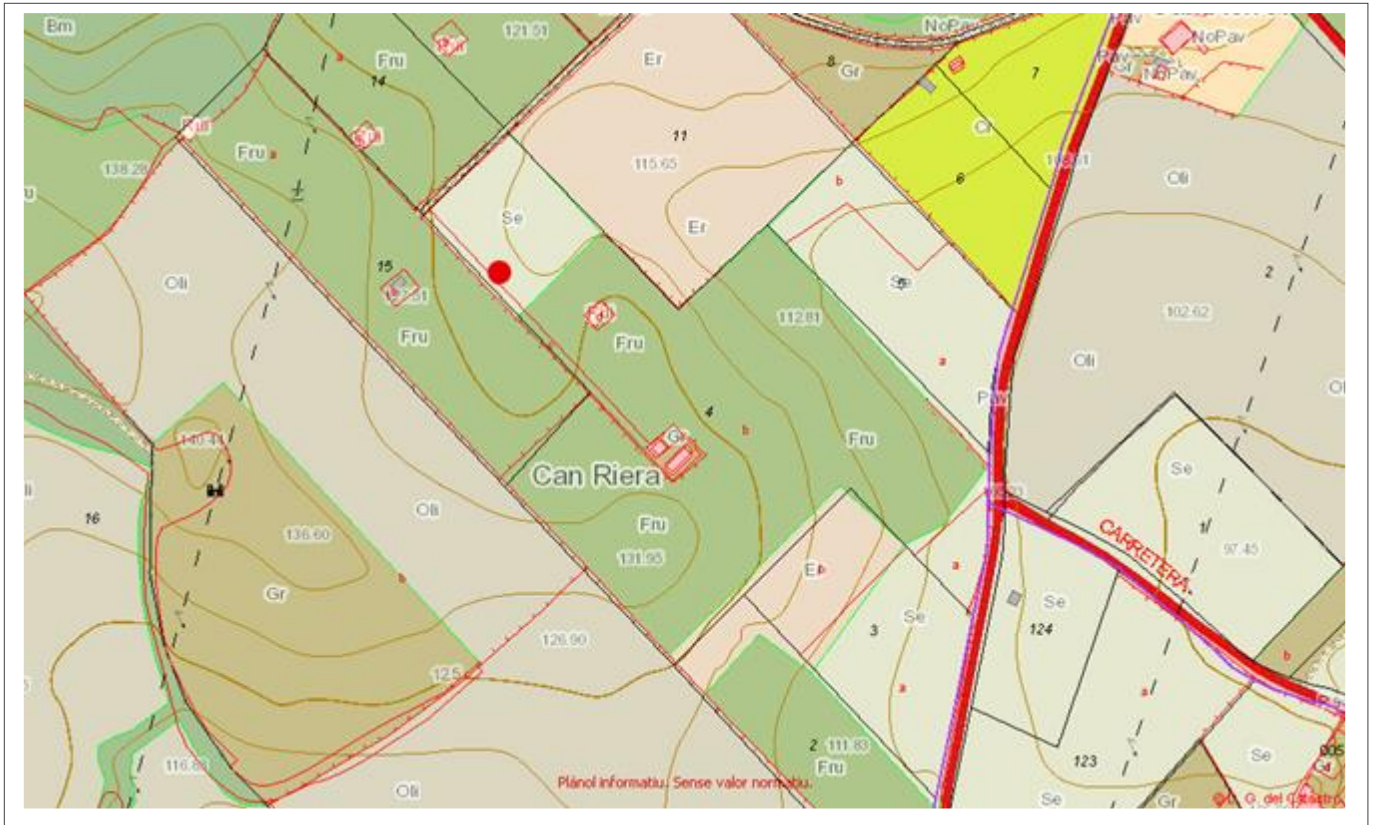
Pou de Son Suau
Polígon 10 parcel·la 4

Núm. de catàleg
Nivell de protecció

ET.060
A2

3. Documentació cartogràfica

3.1. Plànol de localització i delimitació del bé



4. Descripció del bé

4.1. Descripció global

Pou de planta circular de paredat en sec, amb un coll de planta poligonal de carreus de marès referits de morter amb dos pilars adossats. Els pilars són fets de carreus de marès col·locats de canto, de planta rectangular. No queden restes del travesser. El bé es troba a sobre d'un petit cintell de planta circular fet de pedra seca, poc o gens adobada i acabada amb rasant.

4.2. Descripció de les unitats que integren el bé

Nom:

Descripció:

Pou de Son Suau
Polígon 10 parcel·la 4

Núm. de catàleg
Nivell de protecció

ET.060
A2

5. Grau de conservació del bé

5.1. Grau de conservació

Id Unitat	Altura màxima	Grau de conservació	Grau de conservació de la unitat
ET.060	5	6	5,5

Grau d'identificació de les estructures	Grau de conservació del Conjunt
1	3,25

5.2. Patologies

Patologies en estructures	Patologies o defectes en murs

Patologies o defectes en cobertes	Elements que distorsionen

5.3. Reformes i modificacions

5.3.1. Reformes i modificacions en el conjunt patrimonial

Modificació	Data de la modificació	Restauració	Data de la restauració
		.	

5.3.2. Reformes i modificacions en les unitats

Id Unitat	Modificació	Data	Id Unitat	Modificació	Data

5.4. Riscs que afecten al grau de conservació

Factors ambientals, vegetació, destrucció del coll o del pou.

Pou de Son Suau
Polígon 10 parcel·la 4

Núm. de catàleg
Nivell de protecció

ET.060
A2

6. Potencialitat del conjunt i valors a protegir

6.1. Potencialitat com element patrimonial visible

Monumentalitat del conjunt			
Altura màxima de les estructures	5		
Grau de conservació	6		
Superfície del conjunt	1	Mitjana de la monumentalitat	4
Grau de significació del bé			
HISTÒRICA			
Nivell d'informació històrica	1		
Nivell de valoració social	0		
ESTÈTICO-ARTÍSTICA			
Singularitat segons grup tipològic-formal	1		
Singularitat dins el grup tipològic	0		
Singularitat segons tècnica constructiva	0		
Singularitat en funció del material	0		
Altres particularitats	0	Mitjana de significació	0,75
Potencialitat educativa-informativa			
Valoració didàctica-formativa	1		
Valoració turística-divulgativa	1	Mitjana de potencialitat educativa-informativa	1
Accés			
Tipus d'accés	5		
Mitjà d'accés	2		
Adequació de l'accés	1		
Temps des de la via pública en vehicle	5		
Temps a peu des de la via pública	5	Mitjana de l'accés al conjunt	3,6
Condicionament del bé			
Condicionament i neteja	0		
Senyalització	0	Mitjana del condicionament	0
Interpretació del conjunt			
		Nivell d'interpretació	1
VALOR MITJÀ DE POTENCIALITAT COM A ELEMENT PATRIMONIAL VISITABLE		1,72	42,17%

Pou de Son Suau
Polígon 10 parcel·la 4

Núm. de catàleg
Nivell de protecció

ET.060
A2

6.2 Valors a protegir

Elements i valors destacats a preservar

Protecció integral del pou.

7. Referències Bibliogràfiques

8. Directrius d'intervenció

8.1. Intervencions preferents

Actuacions per evitar perills de degradació

Termini

Neteja de vegetació i consolidació de l'estructura

Mig termini

Altres

Termini

8.2. Intervencions permeses

S'hauran de conservar íntegrament els elements destacats. En aquests elements únicament es permetran obres de conservació i restauració que no modifiquin ni la seva estructura ni els seus elements d'acabat.

8.3. Usos permesos

Els originals.

Pou de Son Suau
Polígon 10 parcel·la 4

Núm. de catàleg
Nivell de protecció

ET.060
A2

9. Documentació fotogràfica



10. Observacions

Pou de s'Alqueria
Polígon 4 parcel·la 594

Núm. de catàleg
Nivell de protecció

ET.061
A2

1. Nom i identificació del conjunt

Id ET.061	Nom Pou de s'Alqueria	Categoria Bé etnològic	Subcategoria Pou
Núm. catàleg CIM LLU-197	Núm. catàleg NNSS	Nivell de protecció A2	Declaració BIC/BC
Marc cronològic Desconegut	Críteris de datació	Estil o corrent	Autoria Desconeguda
Ús original Pou	Ús actual Pou	Propietat Privada	
Unitats associades AC.158 (habitatge)		Conjunts associats	
Data Catalogació 28-01-2012	Autora i treball de camp Antoni Pons	Data darrera revisió	Revisió Ana García Peraire

2. Localització del conjunt

2.1. Entorn físic

Coordenades UTM ED50 X: Y:	Coordenades UTM ETRS89 X: 501777 Y: 4395791	
Localització del conjunt	Municipi Llubí	Població
Polígon 4	Parcel·la 594	Identificació cadastral 07030A004005940000XH

2.2. Entorn biogeogràfic

Vegetació	Recursos hídrics

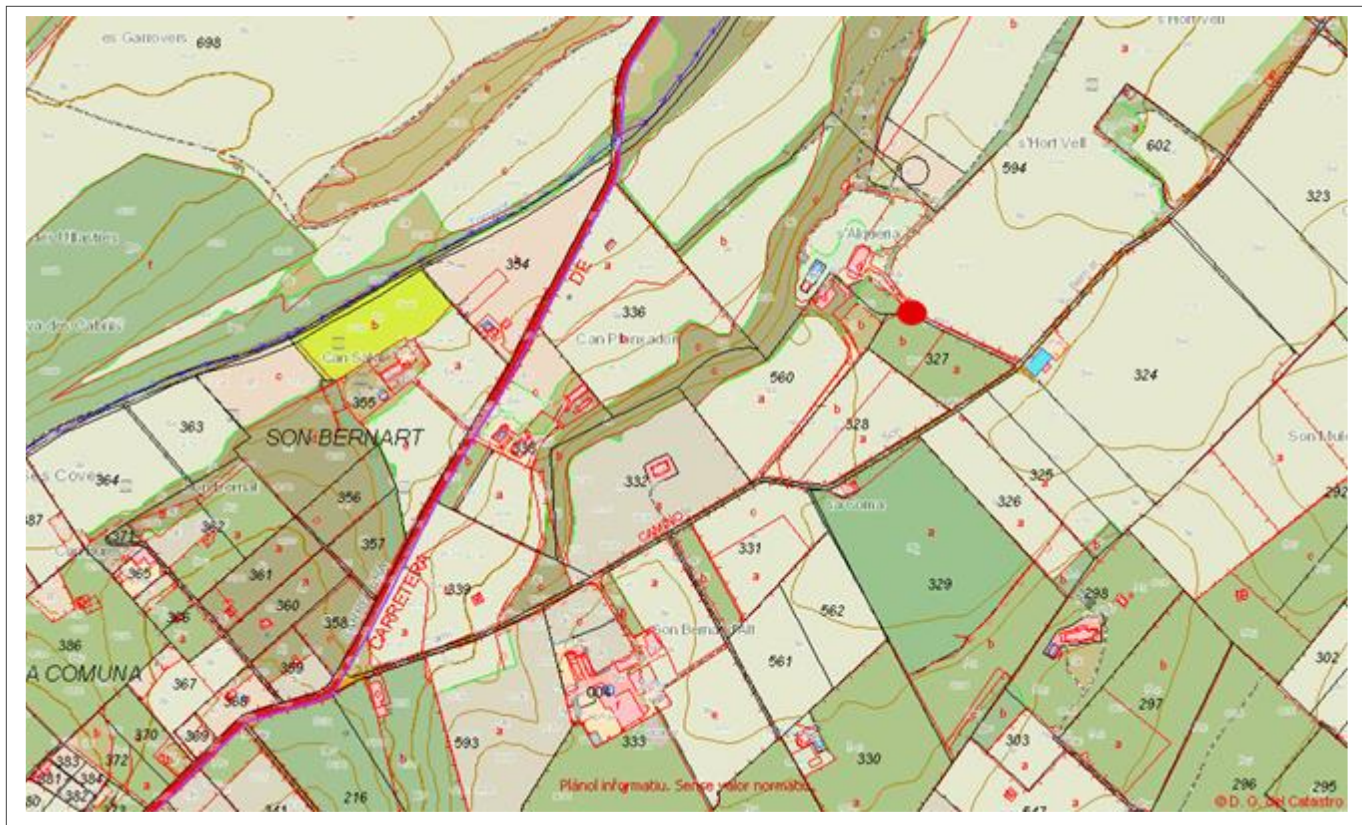
Pou de s'Alqueria
Polígon 4 parcel·la 594

Núm. de catàleg
Nivell de protecció

ET.061
A2

3. Documentació cartogràfica

3.1. Plànol de localització i delimitació del bé



4. Descripció del bé

4.1. Descripció global

Pou de planta circular excavat a la roca. El coll es troba a sobre d'una possible mota, alçada al costat del camí d'entrada a la possessió. Exteriorment la mota es troba empedrada a partir de còdols de torrent i delimita amb el camí a partir d'una petita paret seca coronada amb filada de dalt. El coll és de planta quadrada de grans carreus de pedra viva amb juntes irregulars de morter. Els dos pilars adossats al coll són de planta quadrada i arrenquen des de la mota. Es troben realitzats tant a partir de carreus regulars de pedra viva com de blocs de marès. Sustenten un travesser de fusta que actualment no té corriola.

4.2. Descripció de les unitats que integren el bé

Nom:

Descripció:

Pou de s'Alqueria
Polígon 4 parcel·la 594

Núm. de catàleg
Nivell de protecció

ET.061
A2

5. Grau de conservació del bé

5.1. Grau de conservació

Id Unitat	Altura màxima	Grau de conservació	Grau de conservació de la unitat
ET.061	5	10	7,5

Grau d'identificació de les estructures	Grau de conservació del Conjunt
1	4,25

5.2. Patologies

Patologies en estructures	Patologies o defectes en murs

Patologies o defectes en cobertes	Elements que distorsionen

5.3. Reformes i modificacions

5.3.1. Reformes i modificacions en el conjunt patrimonial

Modificació	Data de la modificació	Restauració	Data de la restauració
		.	

5.3.2. Reformes i modificacions en les unitats

Id Unitat	Modificació	Data	Id Unitat	Modificació	Data

5.4. Riscs que afecten al grau de conservació

Factors ambientals, vegetació, destrucció del coll o del pou.

Pou de s'Alqueria
Polígon 4 parcel·la 594

Núm. de catàleg
Nivell de protecció

ET.061
A2

6. Potencialitat del conjunt i valors a protegir

6.1. Potencialitat com element patrimonial visible

Monumentalitat del conjunt			
Altura màxima de les estructures	5		
Grau de conservació	10		
Superfície del conjunt	1	Mitjana de la monumentalitat	5,3
Grau de significació del bé			
HISTÒRICA			
Nivell d'informació històrica	1		
Nivell de valoració social	0		
ESTÈTICO-ARTÍSTICA			
Singularitat segons grup tipològic-formal	1		
Singularitat dins el grup tipològic	0		
Singularitat segons tècnica constructiva	1		
Singularitat en funció del material	0		
Altres particularitats	0	Mitjana de significació	1,25
Potencialitat educativa-informativa			
Valoració didàctica-formativa	1		
Valoració turística-divulgativa	1	Mitjana de potencialitat educativa-informativa	1
Accés			
Tipus d'accés	5		
Mitjà d'accés	4		
Adequació de l'accés	3		
Temps des de la via pública en vehicle	5		
Temps a peu des de la via pública	5	Mitjana de l'accés al conjunt	4,4
Condicionament del bé			
Condicionament i neteja	2		
Senyalització	0	Mitjana del condicionament	1
Interpretació del conjunt			
		Nivell d'interpretació	1
VALOR MITJÀ DE POTENCIALITAT COM A ELEMENT PATRIMONIAL VISITABLE		2,32	56,84%

Pou de s'Alqueria
Polígon 4 parcel·la 594

Núm. de catàleg
Nivell de protecció

ET.061
A2

6.2 Valors a protegir

Elements i valors destacats a preservar

Protecció integral del pou.

7. Referències Bibliogràfiques

8. Directrius d'intervenció

8.1. Intervencions preferents

Actuacions per evitar perills de degradació

Restauració

Altres

Termini

Llarg termini

Termini

8.2. Intervencions permeses

S'hauran de conservar íntegrament els elements destacats. En aquests elements únicament es permetran obres de conservació i restauració que no modifiquin ni la seva estructura ni els seus elements d'acabat.

8.3. Usos permesos

Els originals.

Pou de s'Alqueria
Polígon 4 parcel·la 594

Núm. de catàleg
Nivell de protecció

ET.061
A2

9. Documentació fotogràfica



10. Observacions

Pou
Polígon 4 parcel·la 491

Núm. de catàleg ET.062
Nivell de protecció A2

1. Nom i identificació del conjunt

Id ET.062	Nom Pou	Categoria Bé etnològic	Subcategoria Pou
Núm. catàleg CIM	Núm. catàleg NNSS	Nivell de protecció A2	Declaració BIC/BC
Marc cronològic Desconegut	Críteris de datació	Estil o corrent	Autoria Desconeguda
Ús original Pou	Ús actual Cap	Propietat Pública	
Unitats associades J.006 (poblat); J.046 (qanat)		Conjunts associats	
Data Catalogació 16-02-2011	Autora i treball de camp Antoni Pons	Data darrera revisió	Revisió Ana García Peraire

2. Localització del conjunt

2.1. Entorn físic

Coordenades UTM ED50 X: Y:	Coordenades UTM ETRS89 X: 502130 Y: 4396104	
Localització del conjunt	Municipi Llubí	Població
Polígon 4	Parcel·la 491	Identificació cadastral 07030A004004910000XI

2.2. Entorn biogeogràfic

Vegetació Vegetació densa que dificulta veure el coll del pou	Recursos hídrics
---	-------------------------

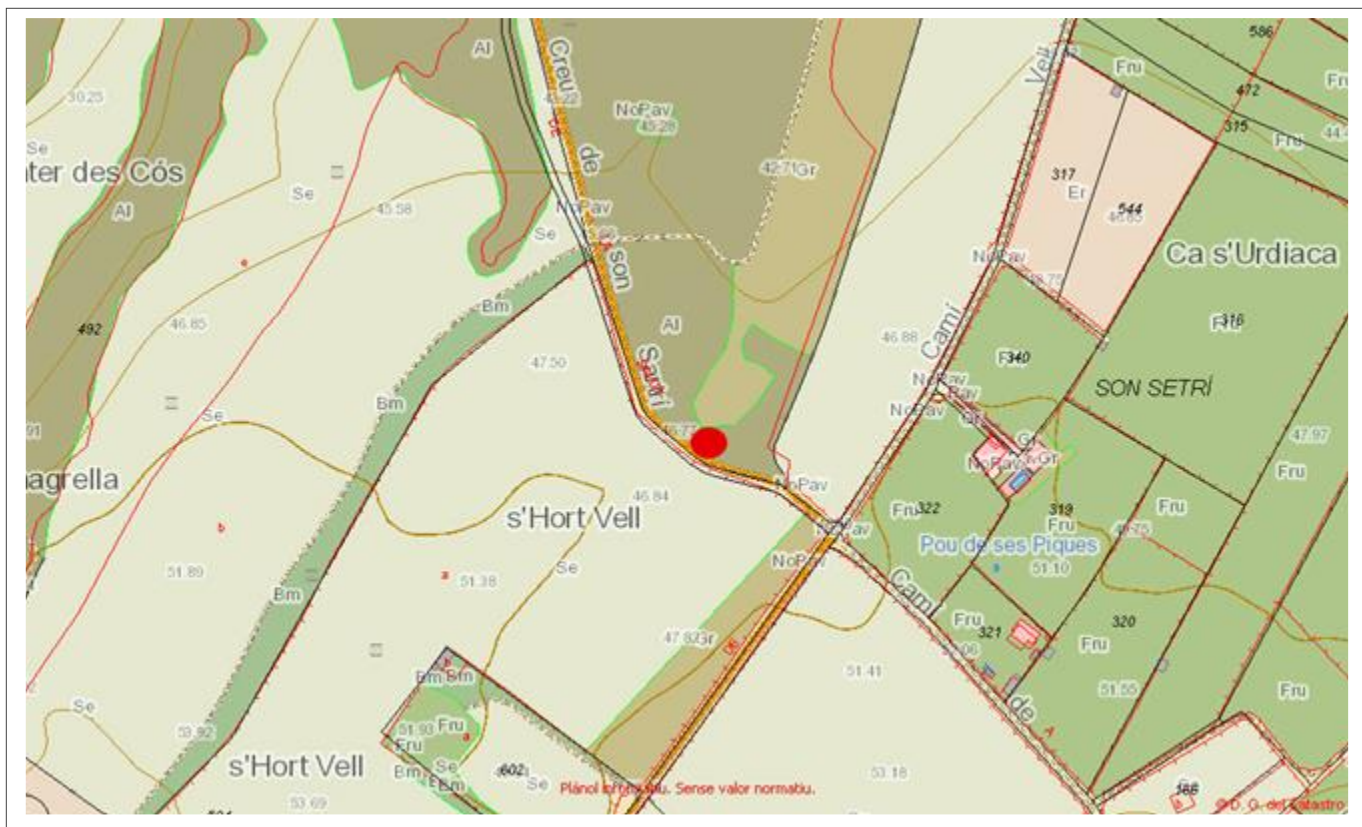
Pou
Polígon 4 parcel·la 491

Núm. de catàleg
Nivell de protecció

ET.062
A2

3. Documentació cartogràfica

3.1. Plànol de localització i delimitació del bé



4. Descripció del bé

4.1. Descripció global

Pou amb petit coll de planta quadrada fet de blocs de marès i tancat per una comporta de ferro. Es troba al costat del Camí de Son Setrill, a l'alçada de s'Hort Vell de Vinagrella. La vegetació el cobreix quasi amb la seva totalitat.

4.2. Descripció de les unitats que integren el bé

Nom:

Descripció:

Pou
Polígon 4 parcel·la 491

Núm. de catàleg
Nivell de protecció

ET.062
A2

5. Grau de conservació del bé

5.1. Grau de conservació

Id Unitat	Altura màxima	Grau de conservació	Grau de conservació de la unitat
ET.062	2	6	4
Grau d'identificació de les estructures		Grau de conservació del Conjunt	
1		2,50	

5.2. Patologies

Patologies en estructures	Patologies o defectes en murs
Patologies o defectes en cobertes	Elements que distorsionen
	Important quantitat de vegetació que dificulta la seva localització.

5.3. Reformes i modificacions

5.3.1. Reformes i modificacions en el conjunt patrimonial

Modificació	Data de la modificació	Restauració	Data de la restauració
		.	

5.3.2. Reformes i modificacions en les unitats

Id Unitat	Modificació	Data	Id Unitat	Modificació	Data

5.4. Riscs que afecten al grau de conservació

Vegetació, factors ambientals, destrucció del pou, tràfic rodat.

Pou
Polígon 4 parcel·la 491

Núm. de catàleg
Nivell de protecció

ET.062
A2

6. Potencialitat del conjunt i valors a protegir

6.1. Potencialitat com element patrimonial visible

Monumentalitat del conjunt			
Altura màxima de les estructures	2		
Grau de conservació	6		
Superfície del conjunt	1	Mitjana de la monumentalitat	3
Grau de significació del bé			
HISTÒRICA			
Nivell d'informació històrica	2		
Nivell de valoració social	0		
ESTÈTICO-ARTÍSTICA			
Singularitat segons grup tipològic-formal	1		
Singularitat dins el grup tipològic	0		
Singularitat segons tècnica constructiva	0		
Singularitat en funció del material	0		
Altres particularitats	1	Mitjana de significació	1,25
Potencialitat educativa-informativa			
Valoració didàctica-formativa	0		
Valoració turística-divulgativa	0	Mitjana de potencialitat educativa-informativa	0
Accés			
Tipus d'accés	5		
Mitjà d'accés	4		
Adequació de l'accés	1		
Temps des de la via pública en vehicle	5		
Temps a peu des de la via pública	5	Mitjana de l'accés al conjunt	4
Condicionament del bé			
Condicionament i neteja	0		
Senyalització	0	Mitjana del condicionament	0
Interpretació del conjunt			
		Nivell d'interpretació	1
VALOR MITJÀ DE POTENCIALITAT COM A ELEMENT PATRIMONIAL VISITABLE		1,54	37,69%

Pou
Polígon 4 parcel·la 491

Núm. de catàleg
Nivell de protecció

ET.062
A2

6.2 Valors a protegir

Elements i valors destacats a preservar

Protecció integral del pou.

7. Referències Bibliogràfiques

–Jaume Albertí i Albertí et alt. (2010), *Història de Llubí. Vol. 2. 1600–1836*, Llubí : Cristòfol Rosselló Perelló, pp. 41–45.
–Gabriel Alomar Serra; Gabriel Àngel Perelló Felani (2002), *Llubí*, Palma : Hora Nova, p. 66.

8. Directrius d'intervenció

8.1. Intervencions preferents

Actuacions per evitar perills de degradació

Termini

Neteja de l'entorn del pou

Curt termini

Altres

Termini

8.2. Intervencions permeses

S'hauran de conservar íntegrament els elements destacats. En aquests elements únicament es permetran obres de conservació i restauració que no modifiquin ni la seva estructura ni els seus elements d'acabat.

8.3. Usos permesos

Els originals.

Pou
Polígon 4 parcel·la 491

Núm. de catàleg
Nivell de protecció

ET.062
A2

9. Documentació fotogràfica



10. Observacions

Segons la bibliografia, aquest és el Pou de Son Setrill.

Pou de Sa Fonteta
Polígon 7 parcel·la 552

Núm. de catàleg
Nivell de protecció

ET.063
A2

1. Nom i identificació del conjunt

Id ET.063	Nom Pou de Sa Fonteta	Categoria Bé etnològic	Subcategoria Pou
Núm. catàleg CIM 	Núm. catàleg NNSS 	Nivell de protecció A2	Declaració BIC/BC
Marc cronològic Desconegut	Críteris de datació 	Estil o corrent 	Autoria Desconeguda
Ús original Pou	Ús actual Cap	Propietat Pública	
Unitats associades J.047 (qanat)		Conjunts associats 	
Data Catalogació 16-02-2011	Autora i treball de camp Antoni Pons	Data darrera revisió 	Revisió Ana García Peraire

2. Localització del conjunt

2.1. Entorn físic

Coordenades UTM ED50 X: Y:	Coordenades UTM ETRS89 X: 502261 Y: 4392341	
Localització del conjunt 	Municipi Llubí	Població
Polígon 7	Parcel·la 552	Identificació cadastral 07030A007005520000XZ

2.2. Entorn biogeogràfic

Vegetació Figueres i alzines al costat de les piques i el pou	Recursos hídrics
---	-----------------------------

Pou de Sa Fonteta
Polígon 7 parcel·la 552

Núm. de catàleg
Nivell de protecció

ET.063
A2

5. Grau de conservació del bé

5.1. Grau de conservació

Id Unitat	Altura màxima	Grau de conservació	Grau de conservació de la unitat
ET.063	2	6	4

Grau d'identificació de les estructures	Grau de conservació del Conjunt
1	2,50

5.2. Patologies

Patologies en estructures	Patologies o defectes en murs
	Lloses de l'obertura en perill de caure a l'interior del pou

Patologies o defectes en cobertes	Elements que distorsionen
	Important quantitat de vegetació al voltant del coll

5.3. Reformes i modificacions

5.3.1. Reformes i modificacions en el conjunt patrimonial

Modificació	Data de la modificació	Restauració	Data de la restauració
		.	

5.3.2. Reformes i modificacions en les unitats

Id Unitat	Modificació	Data	Id Unitat	Modificació	Data

5.4. Riscs que afecten al grau de conservació

Vegetació, factors ambientals, esbucament del pou.

Pou de Sa Fonteta
Polígon 7 parcel·la 552

Núm. de catàleg
Nivell de protecció

ET.063
A2

6. Potencialitat del conjunt i valors a protegir

6.1. Potencialitat com element patrimonial visible

Monumentalitat del conjunt			
Altura màxima de les estructures	2		
Grau de conservació	6		
Superfície del conjunt	1	Mitjana de la monumentalitat	3
Grau de significació del bé			
HISTÒRICA			
Nivell d'informació històrica	2		
Nivell de valoració social	0		
ESTÈTICO-ARTÍSTICA			
Singularitat segons grup tipològic-formal	1		
Singularitat dins el grup tipològic	0		
Singularitat segons tècnica constructiva	0		
Singularitat en funció del material	0		
Altres particularitats	1	Mitjana de significació	1,25
Potencialitat educativa-informativa			
Valoració didàctica-formativa	1		
Valoració turística-divulgativa	1	Mitjana de potencialitat educativa-informativa	1
Accés			
Tipus d'accés	4		
Mitjà d'accés	4		
Adequació de l'accés	1		
Temps des de la via pública en vehicle	5		
Temps a peu des de la via pública	5	Mitjana de l'accés al conjunt	3,8
Condicionament del bé			
Condicionament i neteja	0		
Senyalització	0	Mitjana del condicionament	0
Interpretació del conjunt			
		Nivell d'interpretació	1
VALOR MITJÀ DE POTENCIALITAT COM A ELEMENT PATRIMONIAL VISITABLE		1,67	40,95%

Pou de Sa Fonteta
Polígon 7 parcel·la 552

Núm. de catàleg
Nivell de protecció

ET.063
A2

6.2 Valors a protegir

Elements i valors destacats a preservar

Protecció integral del pou, del coll i de les piques.

7. Referències Bibliogràfiques

- Jaume Albertí i Albertí et alt. (2010), *Història de Llubí. Vol. 2. 1600-1836*, Llubí : Cristòfol Rosselló Perelló, pp. 41-45.
- Gabriel Alomar Serra; Gabriel Àngel Perelló Felani (2002), *Llubí*, Palma : Hora Nova, p. 66.

8. Directrius d'intervenció

8.1. Intervencions preferents

Actuacions per evitar perills de degradació	Termini
Neteja de l'entorn del pou. Adecentament de les piques	Curt termini
Consolidació de l'obertura del pou	Curt termini
Altres	Termini

8.2. Intervencions permeses

S'hauran de conservar íntegrament els elements destacats. En aquests elements únicament es permetran obres de conservació i restauració que no modifiquin ni la seva estructura ni els seus elements d'acabat.

8.3. Usos permesos

Els originals.

Pou de Sa Fonteta
Polígon 7 parcel·la 552

Núm. de catàleg
Nivell de protecció

ET.063
A2

9. Documentació fotogràfica



10. Observacions

Segons les actes de l'ajuntament de 6 de juliol, 21 i 28 de setembre de 1879 aquest pou sembla ser per la descripció i la seva ubicació enmig del camí, l'anomenat Pou de sa Fonteta:

–En la villa de Llubí a los seis días del mes de julio años de mil ochocientos setenta y nueve: reunidos en la Casa Consistorial dela referida villa los señores del Ayuntamiento cuyos nombres al margen van consignados (Damián Perelló, Lorenzo Arrom, Miguel Perelló, Miguel Planas, Vicente Serra, Sebastián Oliver, Miguel Serra, Mateo Galmés, Guillermo Mulet), bajo la Presidencia del D. Juan Cladera, Alcalde, a fin de celebrar sesión ordinaria y hallándose presente suficiente número de individuos para poder tomar acuerdos el Sr. Presidente declaró abierta la sesión; el acta de la anterior fue leída y aprobada...

Atendida la escasez de agua en que se encuentra este vecindario, siendo el pozo de la Fonteta el único que suministra tan indispensable alimento teniendo el inconveniente de ser el camino que a él conduce estrecho en una distancia de unos ciento cincuenta pasos a la parte más cercana de dicho pozo. Para cerciorarse con toda minuciosidad se acordó pasar al pozo que nos ocupa una detenida inspección por todo el Ayuntamiento y después acordar lo que más convenga; quedó señalada la hora de las cinco de la tarde para ir a inspección acordada...

–En la villa de Llubí a los treinta y un días del mes de agosto año del sello (1879): reunido el Ayuntamiento en la

Pou de Sa Fonteta
Polígon 7 parcel·la 552

Núm. de catàleg
Nivell de protecció

ET.063
A2

Sala Consistorial de la referida villa, bajo la Presidencia del Sr. Alcalde, asistiendo los señores concejales que al margen van descritos (Damián Perelló, Lorenzo Arrom, Miguel Perelló, Sebastián Oliver, Miguel Planas, Guillermo Mulet y Vicente Serra), con el fin de celebrar sesión ordinaria, y hallándose presente el número de individuos que la Ley exige para tomas acuerdos, el Sr. Presidente declaró abierta la sesión; el acta de la anterior fue leída y aprobada.

Más se acordó dar a pública subasta la construcción del trozo de pared del camino de la Fonteta para el ensanche de aquel camino con la condición de tener cinco palmos de ancho y otros cinco de altura y dar veinte días para hacer dicha obra.

–Vid. sesión de 21-09-1879 sobre renombramiento comisionado para recibir pared de la Fonteta.

–En la villa de Llubí a los veintiocho días del mes de septiembre años de mil ochocientos setenta y nueve: reunidos en la Sala consistorial de la referida villa los señores del Ayuntamiento cuyos nombres al margen van consignados (Damián Perelló, Miguel Perelló, Vicente Serra, Sebastián Oliver, Guillermo Mulet, Miguel Serra y Miguel Planas) a fin de celebrar sesión ordinaria bajo la Presidencia de D. Juan Cladera Alcalde y hallándose presente el número de individuos que la Ley exige para tomar acuerdos, el Sr. Presidente declaró abierta la sesión, leyéndose el acta de la anterior que fue aprobada...

El concejal comisionado para recibir la pared del camino de la Fonteta D. Sebastián Oliver y Oliver, manifestó a la Corporación que; terminada dicha pared pasó a examinarla y que en su concepto reúne todas las condiciones estipuladas en el plano de subasta, y que habiendo procedido, con intervención del rematante Guillermo Coll a su medición resulta tener de longitud cinco ...(?) y dos destres o sean treinta y dos destres; enterado el Ayuntamiento acordó aprobar todo lo practicado por el comisionado, tener por recibida la pared de que se trata y que se pague al empresario el importe de la misma o sea su construcción.

Pou a Sa Cleda
Polígon 7 parcel·la 668

Núm. de catàleg ET.064
Nivell de protecció A2

1. Nom i identificació del conjunt

Id ET.064	Nom Pou a Sa Cleda	Categoria Bé etnològic	Subcategoria Pou
Núm. catàleg CIM 	Núm. catàleg NNSS 	Nivell de protecció A2	Declaració BIC/BC
Marc cronològic Desconegut	Críteris de datació 	Estil o corrent 	Autoria Desconeguda
Ús original Pou	Ús actual Cap	Propietat Pública	
Unitats associades J.047 (qanat)		Conjunts associats 	
Data Catalogació 16-02-2011	Autora i treball de camp Antoni Pons	Data darrera revisió 	Revisió Ana García Peraire

2. Localització del conjunt

2.1. Entorn físic

Coordenades UTM ED50 X: Y:	Coordenades UTM ETRS89 X: Indeterminades Y: Indeterminades	
Localització del conjunt 	Municipi Llubí	Població
Polígon 7	Parcel·la 668	Identificació cadastral 07030A007006680000XR

2.2. Entorn biogeogràfic

Vegetació Vegetació densa que impossibilita veure el coll del pou	Recursos hídrics
---	-----------------------------

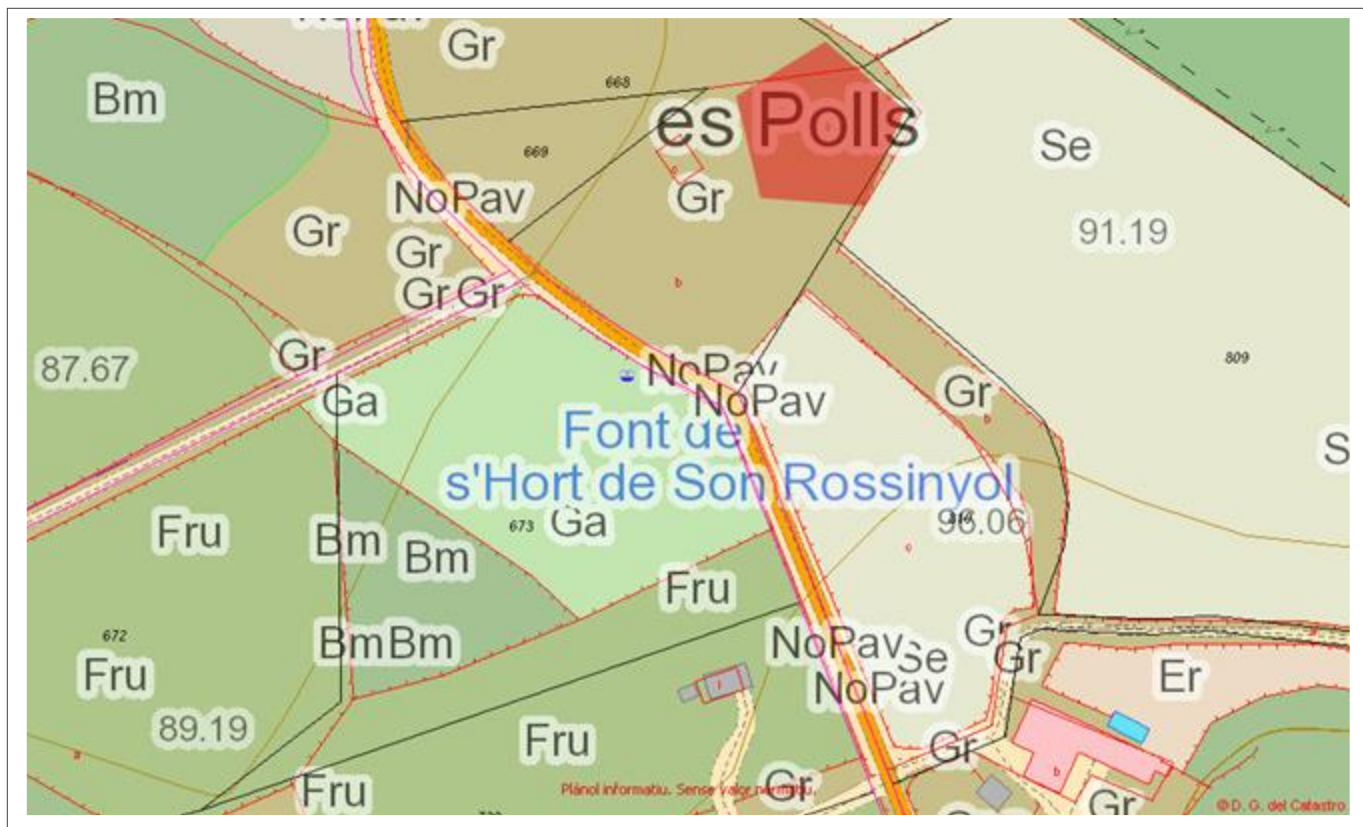
Pou a Sa Cleda
Polígon 7 parcel·la 668

Núm. de catàleg
Nivell de protecció

ET.064
A2

3. Documentació cartogràfica

3.1. Plànol de localització i delimitació del bé



4. Descripció del bé

4.1. Descripció global

Pou públic del que no es pot fer una descripció actual per trobar-se tapat per vegetació. Segons bibliografia és un pou sense coll ni columnes, poc profund, de secció rectangular i paretat en sec. Damunt el pou dues grans lloses de pedra viva amb marques de rossec de les cordes, tapen part del forat.

4.2. Descripció de les unitats que integren el bé

Nom:

Descripció:

Pou a Sa Cleda
Polígon 7 parcel·la 668

Núm. de catàleg
Nivell de protecció

ET.064
A2

5. Grau de conservació del bé

5.1. Grau de conservació

Id Unitat	Altura màxima	Grau de conservació	Grau de conservació de la unitat
ET.064	X	X	X

Grau d'identificació de les estructures	Grau de conservació del Conjunt
X	X

5.2. Patologies

Patologies en estructures	Patologies o defectes en murs

Patologies o defectes en cobertes	Elements que distorsionen
	Vegetació al voltant del coll que no permet l'accés al coll.

5.3. Reformes i modificacions

5.3.1. Reformes i modificacions en el conjunt patrimonial

Modificació	Data de la modificació	Restauració	Data de la restauració
		.	

5.3.2. Reformes i modificacions en les unitats

Id Unitat	Modificació	Data	Id Unitat	Modificació	Data

5.4. Riscs que afecten al grau de conservació

Vegetació, factors ambientals, esbucament del pou.

Pou a Sa Cleda
Polígon 7 parcel·la 668

Núm. de catàleg
Nivell de protecció

ET.064
A2

6. Potencialitat del conjunt i valors a protegir

6.1. Potencialitat com element patrimonial visible

Monumentalitat del conjunt			
Altura màxima de les estructures	X		
Grau de conservació	X		
Superfície del conjunt	X	Mitjana de la monumentalitat	X
Grau de significació del bé			
HISTÒRICA			
Nivell d'informació històrica	2		
Nivell de valoració social	0		
ESTÈTICO-ARTÍSTICA			
Singularitat segons grup tipològic-formal	1		
Singularitat dins el grup tipològic	X		
Singularitat segons tècnica constructiva	X		
Singularitat en funció del material	X		
Altres particularitats	1	Mitjana de significació	1,50
Potencialitat educativa-informativa			
Valoració didàctica-formativa	0		
Valoració turística-divulgativa	0	Mitjana de potencialitat educativa-informativa	0
Accés			
Tipus d'accés	1		
Mitjà d'accés	2		
Adequació de l'accés	1		
Temps des de la via pública en vehicle	5		
Temps a peu des de la via pública	5	Mitjana de l'accés al conjunt	2,8
Condicionament del bé			
Condicionament i neteja	0		
Senyalització	0	Mitjana del condicionament	0
Interpretació del conjunt			
		Nivell d'interpretació	X
VALOR MITJÀ DE POTENCIALITAT COM A ELEMENT PATRIMONIAL VISITABLE		0,71	17,52%

Pou a Sa Cleda
Polígon 7 parcel·la 668

Núm. de catàleg
Nivell de protecció

ET.064
A2

6.2 Valors a protegir

Elements i valors destacats a preservar

Protecció integral del pou, del coll i de les piques.

7. Referències Bibliogràfiques

- Jaume Albertí i Albertí et alt. (2010), *Història de Llubí. Vol. 2. 1600-1836*, Llubí : Cristòfol Rosselló Perelló, pp. 41-45.
- Gabriel Alomar Serra; Gabriel Àngel Perelló Felani (2002), *Llubí*, Palma : Hora Nova, p. 66.

8. Directrius d'intervenció

8.1. Intervencions preferents

Actuacions per evitar perills de degradació

Neteja de l'entorn del pou

Altres

Termini

Curt termini

Termini

8.2. Intervencions permeses

S'hauran de conservar íntegrament els elements destacats. En aquests elements únicament es permetran obres de conservació i restauració que no modifiquin ni la seva estructura ni els seus elements d'acabat.

8.3. Usos permesos

Els originals.

Pou a Sa Cleda
Polígon 7 parcel·la 668

Núm. de catàleg
Nivell de protecció

ET.064
A2

9. Documentació fotogràfica



10. Observacions

–L'existència del pou i el seu caràcter públic es troba reflectida a les actes de l'ajuntament des del segle XIX. És conegut indistintament com el pou de Son Rossinyol o pou de Sa Cleda, i està relacionat amb la balsa, rentador o abeurador de l'hort de Son Rossinyol, de la Cleda o de Son Bessó.

–El 14 de juliol de 1845 es fa saber en acta de l'ajuntament que el propietari de Son Rossinyol i de la Cleda havia impedit el roll d'aigua del pou públic, cosa que faria evitar el saig en cas de no rectificar.

–El 29 de juliol de 1849 es determina per acta de l'ajuntament que les persones del municipi facin torns per cuidar que el pou de Son Rossinyol no s'utilitzi per regar o s'embruti.

El 24 de febrer de 1850 es demana a Sebastià Munar, propietari de Son Rossinyol, que desfaci la sinya que ha construït a l'anomenada Balsa de Sa Cleda, que lleva aigua d'ús públic.

–El 6 de març de 1850 l'ajuntament rep del Govern de Província la petició de provar l'anterior ús públic de la Balsa de la Cleda i d'assegurar la impossibilitat del municipi de rebre aigua des de qualsevol altre pou. Contestant el requeriment, es diu que apart del Pou de Ses Piques, que no té caudal a bastament quan la sinya de Vinagrella treu aigua, el municipi no altre pou que el de Sa Cleda, així com la Balsa del mateix nom, també d'ús públic.

–El 17 d'abril de 1850 es determina a l'ajuntament la regulació d'accés d'aigua al pou de Son Rossinyol. Les famílies podran agafar una càrrega; les famílies nombroses més aigua. Les finques veïnades podran agafar dues càrregues, i el propietari de Son Rossinyol una carretada (de la balsa) i una càrrega.

–El 5 de maig de 1850, després d'haver prohibit agafar més aigua al propietari de Son Rossinyol segons ordre del 17 d'abril, l'ajuntament demana al govern provincial si ha de fer efectiva l'ordre o ha de procedir al preu just de perjudicis disposat per el governador segons comunicació de 27 d'abril.

Escala
Polígon 3 parcel·la 416

Núm. de catàleg ET.065
Nivell de protecció A2

1. Nom i identificació del conjunt

Id ET.065	Nom Escala	Categoria Bé etnològic	Subcategoria Escala
Núm. catàleg CIM	Núm. catàleg NNSS	Nivell de protecció A2	Declaració BIC/BC
Marc cronològic Desconegut	Críteris de datació	Estil o corrent	Autoria Desconeguda
Ús original Escala	Ús actual Escala	Propietat Privada	
Unitats associades J.034 (cova)		Conjunts associats	
Data Catalogació 30-01-2012	Autora i treball de camp Antoni Pons	Data darrera revisió	Revisió Ana García Peraire

2. Localització del conjunt

2.1. Entorn físic

Coordenades UTM ED50 X: Y:	Coordenades UTM ETRS89 X: 500527 Y: 4394867	
Localització del conjunt	Municipi Llubí	Població
Polígon 3	Parcel·la 416	Identificació cadastral 07030A003004160000XJ

2.2. Entorn biogeogràfic

Vegetació	Recursos hídrics

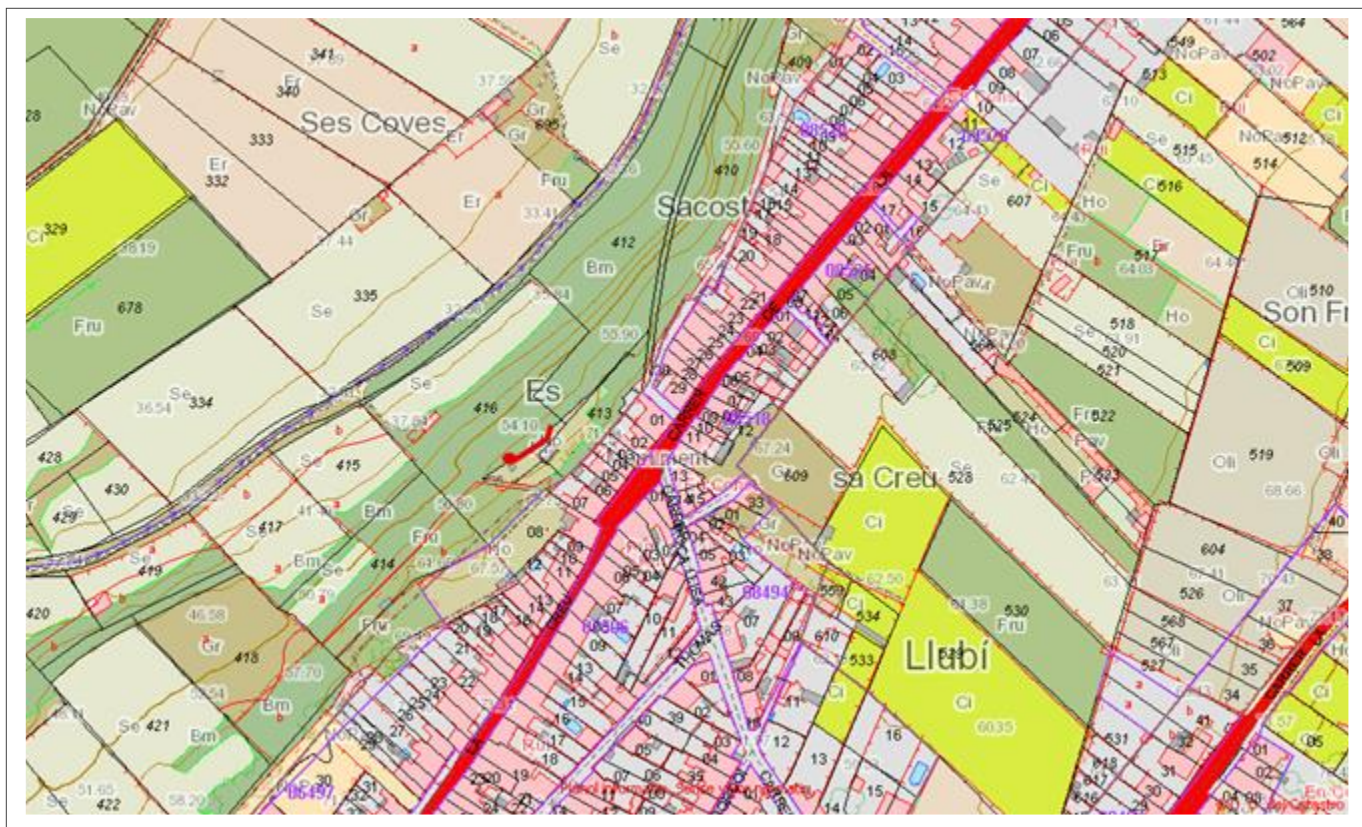
Escala
Polígon 3 parcel·la 416

Núm. de catàleg
Nivell de protecció

ET.065
A2

3. Documentació cartogràfica

3.1. Plànol de localització i delimitació del bé



4. Descripció del bé

4.1. Descripció global

Escala d'un sol tram feta en la tècnica de pedra seca amb grans lloses de pedra calcària irregulars. Un costat de les lloses es troba encastada al nivell de l'assentada d'un marge. El llit de l'escala és una rampa corbada, pronunciada i sense empedrar, sustentada per una paret seca acabada amb rasant. La contra-petjada dels graons és baixa, i l'escala és corbada, resseguint el marge del camí.

4.2. Descripció de les unitats que integren el bé

Nom:

Descripció:

Escala
Polígon 3 parcel·la 416

Núm. de catàleg
Nivell de protecció

ET.065
A2

5. Grau de conservació del bé

5.1. Grau de conservació

Id Unitat	Altura màxima	Grau de conservació	Grau de conservació de la unitat
ET.065	5	9	7
Grau d'identificació de les estructures		Grau de conservació del Conjunt	
1		4	

5.2. Patologies

Patologies en estructures	Patologies o defectes en murs
Patologies o defectes en cobertes	Elements que distorsionen
	Vegetació al voltant del coll que no permet l'accés al coll

5.3. Reformes i modificacions

5.3.1. Reformes i modificacions en el conjunt patrimonial

Modificació	Data de la modificació	Restauració	Data de la restauració
		.	

5.3.2. Reformes i modificacions en les unitats

Id Unitat	Modificació	Data	Id Unitat	Modificació	Data

5.4. Riscs que afecten al grau de conservació

Vegetació, factors ambientals, destrucció de l'escala.

Escala
Polígon 3 parcel·la 416

Núm. de catàleg
Nivell de protecció

ET.065
A2

6. Potencialitat del conjunt i valors a protegir

6.1. Potencialitat com element patrimonial visible

Monumentalitat del conjunt			
Altura màxima de les estructures	5		
Grau de conservació	9		
Superfície del conjunt	1	Mitjana de la monumentalitat	5
Grau de significació del bé			
HISTÒRICA			
Nivell d'informació històrica	1		
Nivell de valoració social	0		
ESTÈTICO-ARTÍSTICA			
Singularitat segons grup tipològic-formal	1		
Singularitat dins el grup tipològic	0		
Singularitat segons tècnica constructiva	0		
Singularitat en funció del material	0		
Altres particularitats	0	Mitjana de significació	0,75
Potencialitat educativa-informativa			
Valoració didàctica-formativa	0		
Valoració turística-divulgativa	0	Mitjana de potencialitat educativa-informativa	0
Accés			
Tipus d'accés	1		
Mitjà d'accés	2		
Adequació de l'accés	1		
Temps des de la via pública en vehicle	5		
Temps a peu des de la via pública	5	Mitjana de l'accés al conjunt	2,8
Condicionament del bé			
Condicionament i neteja	0		
Senyalització	0	Mitjana del condicionament	0
Interpretació del conjunt			
		Nivell d'interpretació	1
VALOR MITJÀ DE POTENCIALITAT COM A ELEMENT PATRIMONIAL VISITABLE		1,59	38,91%

Escala
Polígon 3 parcel·la 416

Núm. de catàleg
Nivell de protecció

ET.065
A2

6.2 Valors a protegir

Elements i valors destacats a preservar

Protecció integral dels marges superior, inferior i de l'escala. El bé queda condicionat també a la protecció de la zona de control arqueològic de la fitxa J.034.

7. Referències Bibliogràfiques

8. Directrius d'intervenció

8.1. Intervencions preferents

Actuacions per evitar perills de degradació

Termini

Neteja de vegetació

Curt termini

Altres

Termini

Restauració

Llarg termini

8.2. Intervencions permeses

S'hauran de conservar íntegrament els elements destacats. En aquests elements únicament es permetran obres de conservació i restauració que no modifiquin ni la seva estructura ni els seus elements d'acabat.

8.3. Usos permesos


Els originals.

Escala
Polígon 3 parcel·la 416

Núm. de catàleg
Nivell de protecció

ET.065
A2

9. Documentació fotogràfica



10. Observacions

Safareig
Polígon 7 parcel·la 552

Núm. de catàleg ET.066
Nivell de protecció A2

1. Nom i identificació del conjunt

Id ET.066	Nom Safareig	Categoria Bé etnològic	Subcategoria Safareig
Núm. catàleg CIM	Núm. catàleg NNSS	Nivell de protecció A2	Declaració BIC/BC
Marc cronològic Desconegut	Críteris de datació	Estil o corrent	Autoria Desconeguda
Ús original Safareig	Ús actual Safareig	Propietat Privada	
Unitats associades J.047 (qanat)		Conjunts associats	
Data Catalogació 15-02-2012	Autora i treball de camp Antoni Pons	Data darrera revisió	Revisió Ana García Peraire

2. Localització del conjunt

2.1. Entorn físic

Coordenades UTM ED50 X: Y:	Coordenades UTM ETRS89 X: 502170 Y: 4392416	
Localització del conjunt	Municipi Llubí	Població
Polígon 7	Parcel·la 552	Identificació cadastral 07030A007005520000XZ

2.2. Entorn biogeogràfic

Vegetació	Recursos hídrics

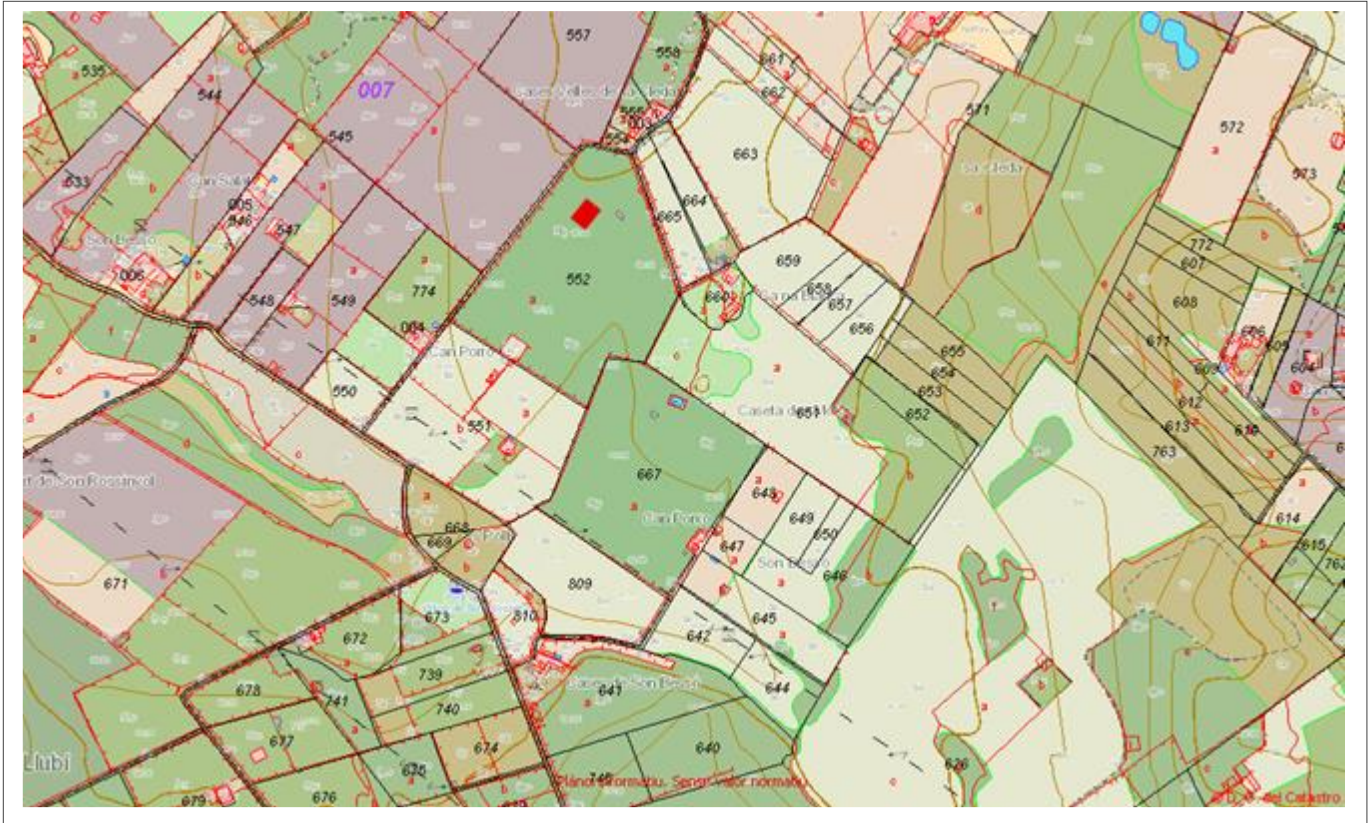
Safareig
Polígon 7 parcel·la 552

Núm. de catàleg
Nivell de protecció

ET.066
A2

3. Documentació cartogràfica

3.1. Plànol de localització i delimitació del bé



4. Descripció del bé

4.1. Descripció global

Safareig semi excavat de planta rectangular, fet amb la tècnica de paredat en verd amb cantoneres de carreus i coronat amb una filada de dalt de carreus de marès regulars. L'ull del safareig es troba al costat llarg, junt amb una petita escala i una menjadora allargada, fetes també de marès.

4.2. Descripció de les unitats que integren el bé

Nom:

Descripció:

Safareig
Polígon 7 parcel·la 552

Núm. de catàleg
Nivell de protecció

ET.066
A2

5. Grau de conservació del bé

5.1. Grau de conservació

Id Unitat	Altura màxima	Grau de conservació	Grau de conservació de la unitat
ET.066	5	10	7,5

Grau d'identificació de les estructures	Grau de conservació del Conjunt
1	4,25

5.2. Patologies

Patologies en estructures	Patologies o defectes en murs

Patologies o defectes en cobertes	Elements que distorsionen
	Vegetació al voltant del coll que no permet l'accés al coll

5.3. Reformes i modificacions

5.3.1. Reformes i modificacions en el conjunt patrimonial

Modificació	Data de la modificació	Restauració	Data de la restauració
		.	

5.3.2. Reformes i modificacions en les unitats

Id Unitat	Modificació	Data	Id Unitat	Modificació	Data

5.4. Riscs que afecten al grau de conservació

Vegetació, factors ambientals, destrucció de l'estructura.

Safareig
Polígon 7 parcel·la 552

Núm. de catàleg
Nivell de protecció

ET.066
A2

6. Potencialitat del conjunt i valors a protegir

6.1. Potencialitat com element patrimonial visible

Monumentalitat del conjunt			
Altura màxima de les estructures	5		
Grau de conservació	10		
Superfície del conjunt	1	Mitjana de la monumentalitat	5,33
Grau de significació del bé			
HISTÒRICA			
Nivell d'informació històrica	1		
Nivell de valoració social	0		
ESTÈTICO-ARTÍSTICA			
Singularitat segons grup tipològic-formal	1		
Singularitat dins el grup tipològic	0		
Singularitat segons tècnica constructiva	0		
Singularitat en funció del material	0		
Altres particularitats	0	Mitjana de significació	0,75
Potencialitat educativa-informativa			
Valoració didàctica-formativa	1		
Valoració turística-divulgativa	0	Mitjana de potencialitat educativa-informativa	0,50
Accés			
Tipus d'accés	1		
Mitjà d'accés	2		
Adequació de l'accés	1		
Temps des de la via pública en vehicle	5		
Temps a peu des de la via pública	5	Mitjana de l'accés al conjunt	2,80
Condicionament del bé			
Condicionament i neteja	0		
Senyalització	0	Mitjana del condicionament	0
Interpretació del conjunt			
		Nivell d'interpretació	1
VALOR MITJÀ DE POTENCIALITAT COM A ELEMENT PATRIMONIAL VISITABLE		1,72	42,17%

Safareig
Polígon 7 parcel·la 552

Núm. de catàleg
Nivell de protecció

ET.066
A2

6.2 Valors a protegir

Elements i valors destacats a preservar

Protecció integral del safareig.

7. Referències Bibliogràfiques

8. Directrius d'intervenció

8.1. Intervencions preferents

Actuacions per evitar perills de degradació

Restauració

Altres

Termini

Llarg termini

Termini

8.2. Intervencions permeses

S'hauran de conservar íntegrament els elements destacats. En aquests elements únicament es permetran obres de conservació i restauració que no modifiquin ni la seva estructura ni els seus elements d'acabat.

8.3. Usos permesos

Els originals.

Safareig
Polígon 7 parcel·la 552

Núm. de catàleg
Nivell de protecció

ET.066
A2

9. Documentació fotogràfica



10. Observacions

Abeurador de s'Hort de Son Rossinyol
Polígon 7 parcel·la 671

Núm. de catàleg
Nivell de protecció

ET.067
A2

1. Nom i identificació del conjunt

Id ET.067	Nom Abeurador de s'Hort de Son Rossinyol	Categoria Bé etnològic	Subcategoria Abeurador
Núm. catàleg CIM	Núm. catàleg NNSS	Nivell de protecció A2	Declaració BIC/BC
Marc cronològic Circa 1881	Críteris de datació Documentals	Estil o corrent	Autoria Desconeguda
Ús original Abeurador	Ús actual Cap	Propietat Privada	
Unitats associades J.026 (cova); J.047 (qanat)		Conjunts associats	
Data Catalogació 17-02-2012	Autora i treball de camp Antoni Pons	Data darrera revisió	Revisió Ana García Peraire

2. Localització del conjunt

2.1. Entorn físic

Coordenades UTM ED50 X: Y:	Coordenades UTM ETRS89 X: 501999 Y: 4392088	
Localització del conjunt	Municipi Llubí	Població
Polígon 7	Parcel·la 671	Identificació cadastral 07030A007006710000XR 07030A007006710001MT

2.2. Entorn biogeogràfic

Vegetació Canyissos	Recursos hídrics Canal d'aigua provinent de sa Font de Sa Cleda
-------------------------------	---

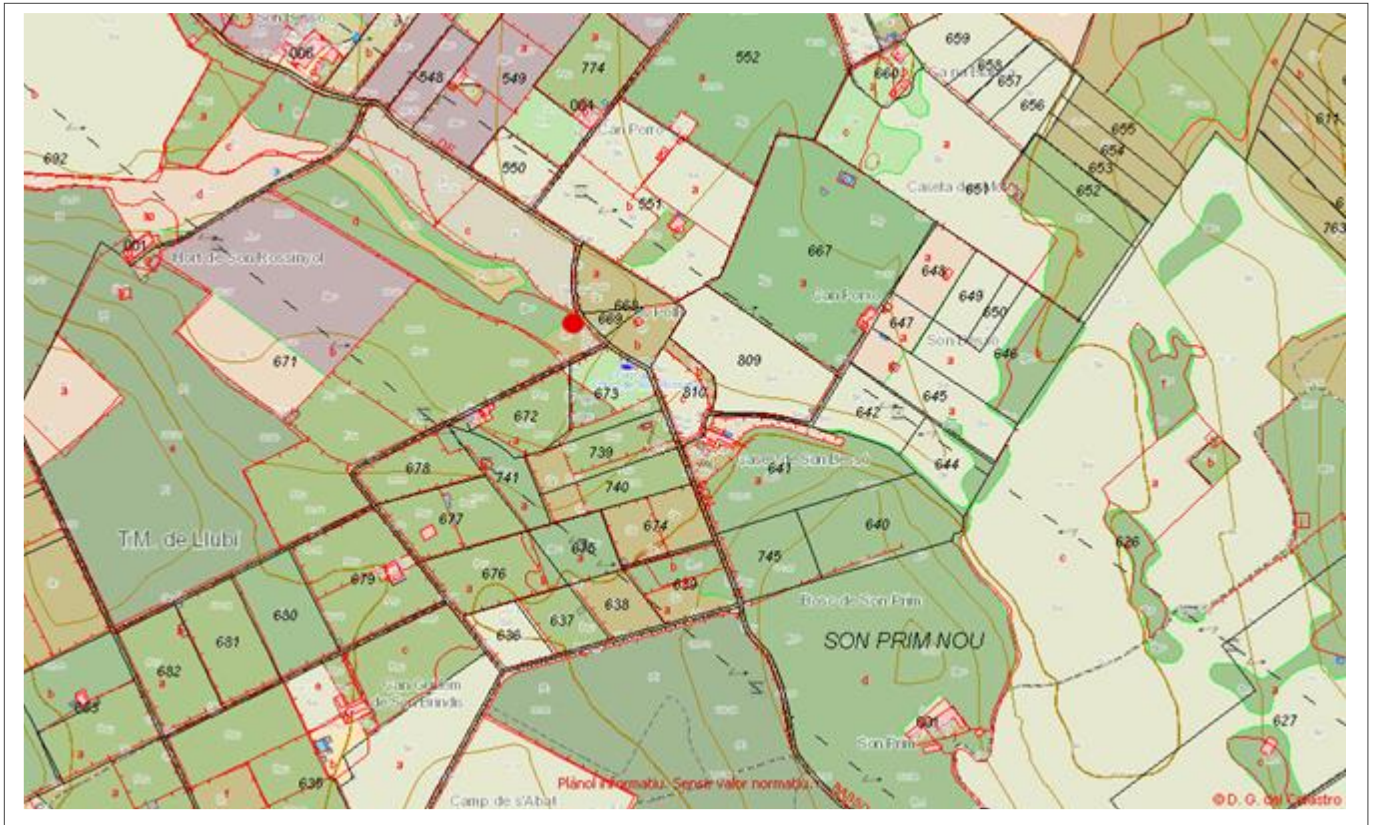
Abeurador de s'Hort de Son Rossinyol
Polígon 7 parcel·la 671

Núm. de catàleg
Nivell de protecció

ET.067
A2

3. Documentació cartogràfica

3.1. Plànol de localització i delimitació del bé



4. Descripció del bé

4.1. Descripció global

Abeurador del qual només es pot veure una petita part, de planta quadrada. L'aigua que hi arriba va per una canal per sota del camí de Son Bessó.

4.2. Descripció de les unitats que integren el bé

Nom:

Descripció:

Abeurador de s'Hort de Son Rossinyol
Polígon 7 parcel·la 671

Núm. de catàleg
Nivell de protecció

ET.067
A2

5. Grau de conservació del bé

5.1. Grau de conservació

Id Unitat	Altura màxima	Grau de conservació	Grau de conservació de la unitat
ET.067	3	6	4,5
Grau d'identificació de les estructures		Grau de conservació del Conjunt	
1		2,75	

5.2. Patologies

Patologies en estructures	Patologies o defectes en murs
Patologies o defectes en cobertes	Elements que distorsionen
	Canyissos que no permeten la visualització ni l'ús de l'abeurador

5.3. Reformes i modificacions

5.3.1. Reformes i modificacions en el conjunt patrimonial

Modificació	Data de la modificació	Restauració	Data de la restauració
		.	

5.3.2. Reformes i modificacions en les unitats

Id Unitat	Modificació	Data	Id Unitat	Modificació	Data

5.4. Riscs que afecten al grau de conservació

Vegetació, deteriorament general per manca d'ús, factors ambientals, destrucció.

Abeurador de s'Hort de Son Rossinyol
Polígon 7 parcel·la 671

Núm. de catàleg
Nivell de protecció

ET.067
A2

6. Potencialitat del conjunt i valors a protegir

6.1. Potencialitat com element patrimonial visible

Monumentalitat del conjunt			
Altura màxima de les estructures	3		
Grau de conservació	6		
Superfície del conjunt	1	Mitjana de la monumentalitat	3,33
Grau de significació del bé			
HISTÒRICA			
Nivell d'informació històrica	2		
Nivell de valoració social	0		
ESTÈTICO-ARTÍSTICA			
Singularitat segons grup tipològic-formal	1		
Singularitat dins el grup tipològic	0		
Singularitat segons tècnica constructiva	0		
Singularitat en funció del material	0		
Altres particularitats	1	Mitjana de significació	1,50
Potencialitat educativa-informativa			
Valoració didàctica-formativa	0		
Valoració turística-divulgativa	1	Mitjana de potencialitat educativa-informativa	0,50
Accés			
Tipus d'accés	1		
Mitjà d'accés	2		
Adequació de l'accés	1		
Temps des de la via pública en vehicle	5		
Temps a peu des de la via pública	5	Mitjana de l'accés al conjunt	2,80
Condicionament del bé			
Condicionament i neteja	0		
Senyalització	0	Mitjana del condicionament	0
Interpretació del conjunt			
		Nivell d'interpretació	1
VALOR MITJÀ DE POTENCIALITAT COM A ELEMENT PATRIMONIAL VISITABLE		1,52	37,20%

Abeurador de s'Hort de Son Rossinyol
Polígon 7 parcel·la 671

Núm. de catàleg
Nivell de protecció

ET.067
A2

6.2 Valors a protegir

Elements i valors destacats a preservar

Protecció integral de l'abeurador. El bé queda condicionat també a la protecció de la zona de control arqueològic de la fitxa J026, ja que es troba dins la delimitació del jaciment.

7. Referències Bibliogràfiques

--

8. Directrius d'intervenció

8.1. Intervencions preferents

Actuacions per evitar perills de degradació	Termini
Neteja de la vegetació	Curt termini
Altres	Termini

8.2. Intervencions permeses

S'hauran de conservar íntegrament els elements destacats. En aquests elements únicament es permetran obres de conservació i restauració que no modifiquin ni la seva estructura ni els seus elements d'acabat.

8.3. Usos permesos

Els originals.

Abeurador de s'Hort de Son Rossinyol
Polígon 7 parcel·la 671

Núm. de catàleg
Nivell de protecció

ET.067
A2

9. Documentació fotogràfica



Abeurador de s'Hort de Son Rossinyol
Polígon 7 parcel·la 671

Núm. de catàleg
Nivell de protecció

ET.067
A2

10. Observacions

27 d'abril de 1879 Actes de l'ajuntament: *El Sr. Presidente manifestó haber recibido recado del conductor de Son Rossinyol con el propósito de que el Ayuntamiento intervenga en el proyecto que su señor D. Pedro de Verí tiene formado de hacer una abrevadero para su uso contigua a la acequia que conduce las aguas de la Capelleta al huerto; después de enterados el Ayuntamiento se nombró en comisión a los señores D. Juan Cladera, D. Juan Alomar, D. Miguel Perelló, D. Miguel Planas y D. Guillermo Mulet cuya comisión se constituyeron sobre aquel terreno el domingo 27 del actual a las dos de la tarde para tratar del citado abrevadero a cuyo efecto se hará saber lo acordado al conductor de dicho predio para que concurra a la tierra indicada; pero como necesariamente ha de menguar el derecho de este vecindario el proyecto de que se trata y a fin de evitar más pleitos acuerda el Ayuntamiento que la comisión nombrada proponga como medio conciliatorio que dicho abrevadero se haga con derecho a este vecindario toda vez que el pueblo goza del beneficio de las aguas antes de aprovecharlas D. Pedro de Verí y en caso de no ser aceptada la proposición, signifique la comisión al repetido conductor que el Ayuntamiento no puede ni debe consentir ver lastimados los derechos que de tiempo inmemorial viene gozando este vecindario en dichas aguas.*

14 d'octubre de 1879 Actes de l'ajuntament: *Llegado a conocimiento de este Ayuntamiento que D. Pedro de Verí ha variado el curso del agua del manantial de la Capelleta sin intervención de este Ayuntamiento cuyo acto perjudica al derecho de este vecindario se acordó el medio amistoso de que una comisión pare hablar con dicho señor para lo cual se mandará recado al conductor de Son Rossinyol para que si le es posible dé aviso el día que sepa que dicho señor haya de pasar al predio y la comisión podrá avistarse con él; enseguida se procedió al nombramiento de la comisión quedando constituida y compuesta de los señores D. Lorenzo Arrom D. Miguel Perelló y D. Miguel Serra.*

12 de juliol de 1881, Actes de l'ajuntament: *Presentado ante la Corporación Juan Ramis conductor del referido huerto y predio y expuso que la autorización que solicita es para pasar un acueducto o canal por debajo del camino de Maria que divide dicho predio con la Tanca de La Capelleta a fin de conducir el agua al abrevadero que se ha construido contiguo a la antigua canal que conduce las aguas al repetido huerto, y del mismo abrevadero el agua tomará la corriente por la dicha antigua canal hasta el huerto; enterado la Corporación y abierta discusión sobre el particular, se acordó toda vez que no se menguan los intereses de este vecindario, afirmativamente con las estrictas condiciones expresadas.*

Sínia
Polígon 1 parcel·la 10

Núm. de catàleg ET.068
Nivell de protecció A2

1. Nom i identificació del conjunt

Id ET.068	Nom Sínia	Categoria Bé etnològic	Subcategoria Sínia
Núm. catàleg CIM	Núm. catàleg NNSS	Nivell de protecció A2	Declaració BIC/BC
Marc cronològic	Críteris de datació	Estil o corrent	Autoria Desconeguda
Ús original Sínia	Ús actual Recurs hídric	Propietat Privada	
Unitats associades		Conjunts associats	
Data Catalogació 19-12-2012	Autora i treball de camp Antoni Pons	Data darrera revisió	Revisió Ana García Peraire

2. Localització del conjunt

2.1. Entorn físic

Coordenades UTM ED50 X: Y:	Coordenades UTM ETRS89 X: 503739 Y: 4393181	
Localització del conjunt	Municipi Llubí	Població
Polígon 10	Parcel·la 1	Identificació cadastral 07030A010000010000XX

2.2. Entorn biogeogràfic

Vegetació	Recursos hídrics

Sínia
Polígon 1 parcel·la 10

Núm. de catàleg
Nivell de protecció

ET.068
A2

3. Documentació cartogràfica

3.1. Plànol de localització i delimitació del bé



4. Descripció del bé

4.1. Descripció global

Sínia de pou ovalat que es troba paredat en sec, a sobre d'una mota circular de menys de mig metre d'alt. Queden restes de les columnes, però la sínia ha sofert canvis en la seva configuració en superfície, ja que una caseta de pedra es troba a sobre de la mota. De la sínia en surt una canal d'aigua feta de peces de secció rectangular de pedra sobre pilarets i ubicada a sobre de paredat en verd, de la que queden restes fins a la carretera que envolta la parcel·la.

4.2. Descripció de les unitats que integren el bé

Nom:

Sínia
Polígon 1 parcel·la 10

Núm. de catàleg ET.068
Nivell de protecció A2

5. Grau de conservació del bé

5.1. Grau de conservació

Id Unitat	Altura màxima	Grau de conservació	Grau de conservació de la unitat
ET.068	3	5	4
Grau d'identificació de les estructures		Grau de conservació del Conjunt	
2		3	

5.2. Patologies

Patologies en estructures Paredat de la mota en mal estat de conservació, així com de la part superior de la sínia	Patologies o defectes en murs
Patologies o defectes en cobertes 	Elements que distorsionen Caseta de marès a sobre de la mota

5.3. Reformes i modificacions

5.3.1. Reformes i modificacions en el conjunt patrimonial

Modificació	Data de la modificació	Restauració	Data de la restauració
		.	

5.3.2. Reformes i modificacions en les unitats

Id Unitat	Modificació	Data	Id Unitat	Modificació	Data

5.4. Riscs que afecten al grau de conservació

Factors ambientals, vegetació, esfondrament del pou, deteriorament general per manca d'ús, eliminació de l'estructura per la propietat.

Sínia
Polígon 1 parcel·la 10

Núm. de catàleg
Nivell de protecció

ET.068
A2

6. Potencialitat del conjunt i valors a protegir

6.1. Potencialitat com element patrimonial visible

Monumentalitat del conjunt			
Altura màxima de les estructures	3		
Grau de conservació	5		
Superfície del conjunt	1	Mitjana de la monumentalitat	3
Grau de significació del bé			
HISTÒRICA			
Nivell d'informació històrica	1		
Nivell de valoració social	0		
ESTÈTICO-ARTÍSTICA			
Singularitat segons grup tipològic-formal	1		
Singularitat dins el grup tipològic	0		
Singularitat segons tècnica constructiva	0		
Singularitat en funció del material	0		
Altres particularitats	0	Mitjana de significació	0,75
Potencialitat educativa-informativa			
Valoració didàctica-formativa	1		
Valoració turística-divulgativa	1	Mitjana de potencialitat educativa-informativa	1
Accés			
Tipus d'accés	4		
Mitjà d'accés	2		
Adequació de l'accés	1		
Temps des de la via pública en vehicle	5		
Temps a peu des de la via pública	5	Mitjana de l'accés al conjunt	3,4
Condicionament del bé			
Condicionament i neteja	0		
Senyalització	0	Mitjana del condicionament	0
Interpretació del conjunt			
		Nivell d'interpretació	1
VALOR MITJÀ DE POTENCIALITAT COM A ELEMENT PATRIMONIAL VISITABLE		1,52	37,28%

Sínia
Polígon 1 parcel·la 10

Núm. de catàleg
Nivell de protecció

ET.068
A2

6.2 Valors a protegir

Elements i valors destacats a preservar

Protecció integral de la sínia.

7. Referències Bibliogràfiques

8. Directrius d'intervenció

8.1. Intervencions preferents

Actuacions per evitar perills de degradació

Neteja de la vegetació

Altres

Termini

Mig termini

Termini

8.2. Intervencions permeses

S'hauran de conservar íntegrament els elements destacats. En aquests elements únicament es permetran obres de conservació i restauració que no modifiquin ni la seva estructura ni els seus elements d'acabat, encara que es permet eliminar la caseta superior per tal de recuperar la sínia i seva maquinària.

8.3. Usos permesos

Els originals.

Sínia
Polígon 1 parcel·la 10

Núm. de catàleg
Nivell de protecció

ET.068
A2

9. Documentació fotogràfica



10. Observacions

Casa Troglodita
Polígon 8 parcel·la 266

Núm. de catàleg ET.069
Nivell de protecció A2

1. Nom i identificació del conjunt

Id ET.069	Nom Casa Troglodita	Categoria Bé etnològic	Subcategoria barraca
Núm. catàleg CIM 	Núm. catàleg NNSS 	Nivell de protecció A2	Declaració BIC/BC
Marc cronològic Desconegut	Críteris de datació 	Estil o corrent 	Autoria Desconeguda
Ús original Habitatge temporal	Ús actual Cap	Propietat Privada	
Unitats associades 		Conjunts associats 	
Data Catalogació 04-01-2013	Autora i treball de camp Antoni Pons	Data darrera revisió 	Revisió Ana García Peraire

2. Localització del conjunt

2.1. Entorn físic

Coordenades UTM ED50 X: Y:	Coordenades UTM ETRS89 X: 499279 Y: 4394242	
Localització del conjunt 	Municipi Llubí	Població
Polígon 8	Parcel·la 266	Identificació cadastral 07030A008002660000XI

2.2. Entorn biogeogràfic

Vegetació Pins, ullastres, alzines, batzers i mates. També vegetació baixa	Recursos hídrics
--	-----------------------------

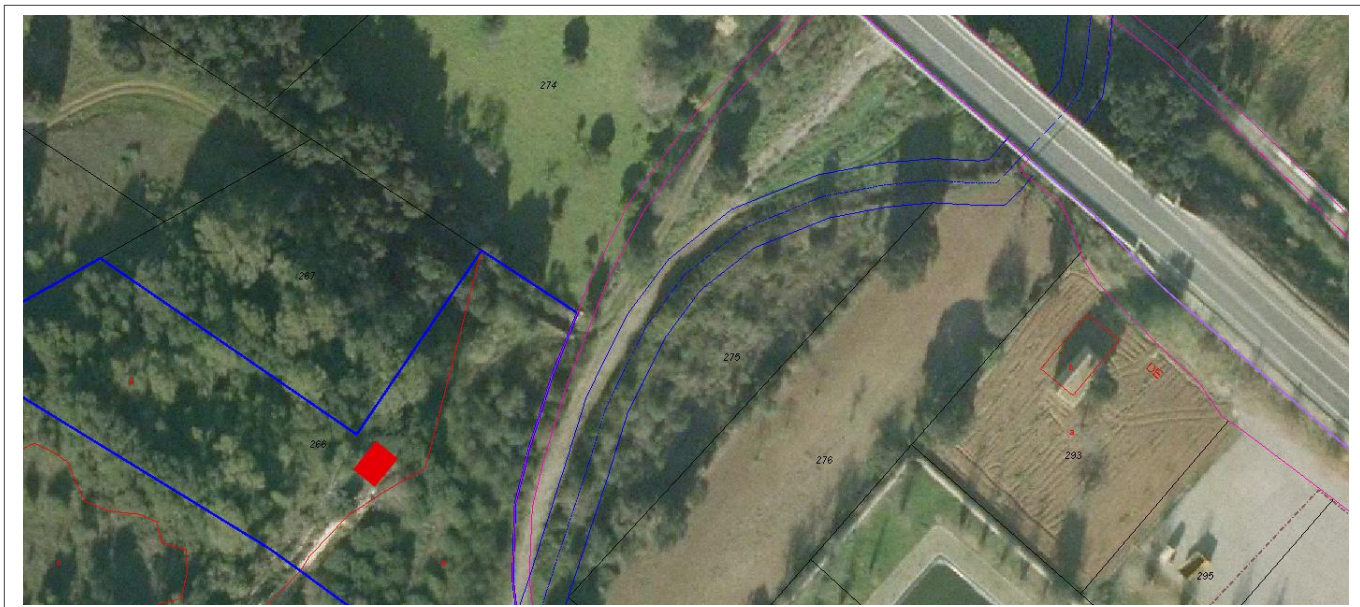
Casa Troglodita
Polígon 8 parcel·la 266

Núm. de catàleg
Nivell de protecció

ET.069
A2

3. Documentació cartogràfica

3.1. Plànol de localització i delimitació del bé



4. Descripció del bé

4.1. Descripció global

Casa excavada en la roca, en una veta de pedra sorrenca (Marès). En la zona d'una antiga pedrera de marès. La casa té una part construïda d'uns 2,50 m de alt per uns 5 m d'ampla i 10 de llarg, el sostre de la seva part esquerra està ensorrat. La façana de la casa s'assenta sobre una plataforma de marès d'uns dos metres d'alçada. Està feta amb pedres de roca calcària de mitjanes i petites, unides amb una argamassa de morter de sorra i cal. A la part esquerra en la plataforma de marès s'observen els negatius de dos forats rectangulars que es podrien correspondre a l'existència d'un porxo. Per accedir a la casa hi ha una escala de vuit graons tapats per batzers. Té una llinda rectangular de 2 m d'alçada per 1 m d'ample, formada per blocs de marès disposats en vertical, algun d'ells en mal estat de conservació.

No s'ha pogut accedir a ella perquè estava tancada amb pany de maleta, però a través d'un forat de la porta s'observa l'existència d'una habitació, situada al costat esquerre, excavada en la roca, mentre que a la dreta s'observa un forat que es podria correspondre amb un forat de cisterna o pou.

Com ja he comentat abans està en mal estat de conservació ja que s'ha ensorrat part del sostre a la part esquerra, per arribar-hi s'ha de travessar una densa capa de vegetació, que impedeix determinar la presència de estructures annexes.

4.2. Descripció de les unitats que integren el bé

Nom:

Descripció:

Casa Troglodita
Polígon 8 parcel·la 266

Núm. de catàleg
Nivell de protecció

ET.069
A2

5. Grau de conservació del bé

5.1. Grau de conservació

Id Unitat	Altura màxima	Grau de conservació	Grau de conservació de la unitat
ET.069	5	6	5.5

Grau d'identificació de les estructures	Grau de conservació del Conjunt
1	3.25

5.2. Patologies

Patologies en estructures	Patologies o defectes en murs
Part de la façana es troba esbucada	

Patologies o defectes en cobertes	Elements que distorsionen
Coberta caiguda a la part constructiva, annexionada a la cova	Vegetació

5.3. Reformes i modificacions

5.3.1. Reformes i modificacions en el conjunt patrimonial

Modificació	Data de la modificació	Restauració	Data de la restauració

5.3.2. Reformes i modificacions en les unitats

Id Unitat	Modificació	Data	Id Unitat	Modificació	Data

5.4. Riscs que afecten al grau de conservació

Factors ambientals, vegetació, destrucció de les estructures.

Casa Troglodita
Polígon 8 parcel·la 266

Núm. de catàleg
Nivell de protecció

ET.069
A2

6. Potencialitat del conjunt i valors a protegir

6.1. Potencialitat com element patrimonial visible

Monumentalitat del conjunt			
Altura màxima de les estructures	5		
Grau de conservació	6		
Superfície del conjunt	2	Mitjana de la monumentalitat	4,33
Grau de significació del bé			
HISTÒRICA			
Nivell d'informació històrica	1		
Nivell de valoració social	0		
ESTÈTICO-ARTÍSTICA			
Singularitat segons grup tipològic-formal	1		
Singularitat dins el grup tipològic	1		
Singularitat segons tècnica constructiva	1		
Singularitat en funció del material	0		
Altres particularitats	0	Mitjana de significació	1,75
Potencialitat educativa-informativa			
Valoració didàctica-formativa	1		
Valoració turística-divulgativa	0	Mitjana de potencialitat educativa-informativa	0,5
Accés			
Tipus d'accés	1		
Mitjà d'accés	2		
Adequació de l'accés	1		
Temps des de la via pública en vehicle	5		
Temps a peu des de la via pública	5	Mitjana de l'accés al conjunt	2,8
Condicionament del bé			
Condicionament i neteja	0		
Senyalització	0	Mitjana del condicionament	0
Interpretació del conjunt			
		Nivell d'interpretació	1
VALOR MITJÀ DE POTENCIALITAT COM A ELEMENT PATRIMONIAL VISITABLE		1,73	42,29%

Casa Troglodita
Polígon 8 parcel·la 266

Núm. de catàleg
Nivell de protecció

ET.069
A2

6.2 Valors a protegir

Elements i valors destacats a preservar

Protecció integral.

7. Referències Bibliogràfiques

8. Directrius d'intervenció

8.1. Intervencions preferents

Actuacions per evitar perills de degradació

Termini

Eliminació de la vegetació exterior

Curt termini

Consolidació de la part constructiva

Curt termini

Altres

Termini

8.2. Intervencions permeses

S'hauran de conservar íntegrament els elements destacats. En aquests elements únicament es permetran obres de conservació i restauració que no modifiquin ni la seva estructura ni els seus elements d'acabat. Restauració de l'estructura arquitectònica segons les tècniques de l'arquitectura tradicional.

8.3. Usos permesos


Els originals a l'estructura.

Casa Troglodita
Polígon 8 parcel·la 266

Núm. de catàleg
Nivell de protecció

ET.069
A2

9. Documentació fotogràfica



10. Observacions

Trull
Polígon 7 parcel·la 806

Núm. de catàleg ET.070
Nivell de protecció A2

1. Nom i identificació del conjunt

Id ET.070	Nom Trull	Categoria Bé etnològic	Subcategoria Trull
Núm. catàleg CIM	Núm. catàleg NNSS	Nivell de protecció A2	Declaració BIC/BC
Marc cronològic Segle XX	Críteris de datació Fonts orals	Estil o corrent	Autoria Desconeguda
Ús original Trull	Ús actual Desconegut	Propietat Privada	
Unitats associades		Conjunts associats	
Data Catalogació 05-01-2013	Autora i treball de camp Antoni Pons	Data darrera revisió	Revisió Ana García Peraire

2. Localització del conjunt

2.1. Entorn físic

Coordenades UTM ED50 X: Y:	Coordenades UTM ETRS89 X: 503258 Y: 4392322	
Localització del conjunt	Municipi Llubí	Població
Polígon 7	Parcel·la 806	Identificació cadastral 07030A007008060000XU

2.2. Entorn biogeogràfic

Vegetació	Recursos hídrics

Trull
Polígon 7 parcel·la 806

Núm. de catàleg
Nivell de protecció

ET.070
A2

3. Documentació cartogràfica

3.1. Plànol de localització i delimitació del bé



4. Descripció del bé

4.1. Descripció global

Trull a l'interior d'una caseta de planta rectangular amb coberta de teula àrab i paredat en verd, de pedra viva i llosa. La segona crugia es troba més alçada que la primera, amb un finestró rectangular i lleugerament descentrat. El portal és de llinda, lleugerament descentrat a esquerra i amb un aixopluc de teula àrab sobre mènsules. Les canals són de giny. L'interior de la caseta no s'ha pogut visitar.

4.2. Descripció de les unitats que integren el bé

Nom:

Descripció:

Trull
Polígon 7 parcel·la 806

Núm. de catàleg
Nivell de protecció

ET.070
A2

5. Grau de conservació del bé

5.1. Grau de conservació

Id Unitat	Altura màxima	Grau de conservació	Grau de conservació de la unitat
ET.070	5	-	-

Grau d'identificació de les estructures	Grau de conservació del Conjunt
1	-

5.2. Patologies

Patologies en estructures	Patologies o defectes en murs

Patologies o defectes en cobertes	Elements que distorsionen

5.3. Reformes i modificacions

5.3.1. Reformes i modificacions en el conjunt patrimonial

Modificació	Data de la modificació	Restauració	Data de la restauració

5.3.2. Reformes i modificacions en les unitats

Id Unitat	Modificació	Data	Id Unitat	Modificació	Data

5.4. Riscs que afecten al grau de conservació

Destrucció del trull.

Trull
Polígon 7 parcel·la 806

Núm. de catàleg
Nivell de protecció

ET.070
A2

6. Potencialitat del conjunt i valors a protegir

6.1. Potencialitat com element patrimonial visible

Monumentalitat del conjunt			
Altura màxima de les estructures	5		
Grau de conservació	-		
Superfície del conjunt	1	Mitjana de la monumentalitat	3
Grau de significació del bé			
HISTÒRICA			
Nivell d'informació històrica	1		
Nivell de valoració social	0		
ESTÈTICO-ARTÍSTICA			
Singularitat segons grup tipològic-formal	1		
Singularitat dins el grup tipològic	0		
Singularitat segons tècnica constructiva	0		
Singularitat en funció del material	0		
Altres particularitats	0	Mitjana de significació	0,75
Potencialitat educativa-informativa			
Valoració didàctica-formativa	0		
Valoració turística-divulgativa	0	Mitjana de potencialitat educativa-informativa	0
Accés			
Tipus d'accés	5		
Mitjà d'accés	4		
Adequació de l'accés	1		
Temps des de la via pública en vehicle	5		
Temps a peu des de la via pública	5	Mitjana de l'accés al conjunt	4
Condicionament del bé			
Condicionament i neteja	1		
Senyalització	0	Mitjana del condicionament	1
Interpretació del conjunt			
		Nivell d'interpretació	1
VALOR MITJÀ DE POTENCIALITAT COM A ELEMENT PATRIMONIAL VISITABLE		1,62	39,73%

Trull
Polígon 7 parcel·la 806

Núm. de catàleg
Nivell de protecció

ET.070
A2

6.2 Valors a protegir

Elements i valors destacats a preservar

Protecció integral.

7. Referències Bibliogràfiques

8. Directrius d'intervenció

8.1. Intervencions preferents

Actuacions per evitar perills de degradació

Termini

Manteniment

Continu

Altres

Termini

8.2. Intervencions permeses

S'hauran de conservar íntegrament els elements destacats. En aquests elements únicament es permetran obres de conservació i restauració que no modifiquin ni la seva estructura ni els seus elements d'acabat.

8.3. Usos permesos

L'original, combinat amb el d'habitatge temporal

Trull
Polígon 7 parcel·la 806

Núm. de catàleg
Nivell de protecció

ET.070
A2

9. Documentació fotogràfica



10. Observacions

L'arquitecte tècnic de l'ajuntament parla d'un trull datat a la postguerra espanyola, dedicat a la producció de contraban.

Marjades
Polígon 5 parcel·les 9, 63

Núm. de catàleg ET.071
Nivell de protecció A2

1. Nom i identificació del conjunt

Id ET.071	Nom	Categoria Bé Etnològic	Subcategoria Marjades
Núm. catàleg CIM	Núm. catàleg NNSS	Nivell de protecció A2	Declaració BIC/BC
Marc cronològic Segle XX	Críteris de datació	Estil o corrent	Autoria Desconeguda
Ús original Marjades de contenció	Ús actual Marjades de contenció	Propietat Privada	
Unitats associades ET.074 (paret seca); BP.003 (ruta Artà-Lluc);		Conjunts associats	
Data Catalogació 03/06/2013	Autora i treball de camp Amàlia Salas	Data darrera revisió 01/07/2013	Revisió Ana García Peraire

2. Localització del conjunt

2.1. Entorn físic

Coordenades UTM ED50	Coordenades UTM ETRS89
	X: 505754 Y: 4394322 X: 504766 Y: 4394295 X: 504760 Y: 4394289 X: 504762 Y: 4394282 X: 504753 Y: 4394274 X: 504739 Y: 4394315 X: 564759 Y: 4394290 X: 504689 Y: 4394264 X: 504708 Y: 4394234 X: 504725 Y: 4394223 X: 504820 Y: 4394207 X: 504793 Y: 4394239 X: 404955 Y: 4394398 X: 504998 Y: 4394344

Localització del conjunt	Municipi Llubí	Població
Polígon 5 5	Parcel·la 9 63	Identificació cadastral 07030A005000090000XK 07030A005000630000XB

Marjades
Polígon 5 parcel·les 9, 63

Núm. de catàleg
Nivell de protecció

ET.071
A2

2.2. Entorn biogeogràfic

Vegetació
Alzinar, bosc, terrenys de conreu, arbres fruiters

Recursos hídrics
Pous

3. Documentació cartogràfica

3.1. Plànol de localització i delimitació del bé



4. Descripció del bé

4.1. Descripció global

Sistema de marges que sustenten els diferents nivells de terreny. Els marges són murs de construcció construïts amb paret seca o en sec per contenir la terra i afavorir el conreu de les zones amb desnivells. En aquesta zona es conserven de diferents alçàries i tipus; la mitjana en alçaria és 1.5 metres, el marge més llarg mesura 334.49 metres que se correspon a la propietat del polígon 5 i parcel·la 63, així com les de la propietat del polígon 5 i parcel·la 9 tenen una mida de 74.42 metres, 38.80 metres i 57.18 metres. Aquestes darreres margades són les que se situen més al costat del camí de Can Picafort.

4.2. Descripció de les unitats que integren el bé

Nom:

Descripció:

Marjades
Polígon 5 parcel·les 9, 63

Núm. de catàleg ET.071
Nivell de protecció A2

5. Grau de conservació del bé

5.1. Grau de conservació

Id Unitat	Altura màxima	Grau de conservació	Grau de conservació de la unitat
ET.071	3	10	6,5
Grau d'identificació de les estructures		Grau de conservació del Conjunt	
3		4,75	

5.2. Patologies

Patologies en estructures	Patologies o defectes en murs
No es detecten	Esbucaments menors
Elements que distorsionen	
Vegetació i torres d'electricitat	

5.3. Reformes i modificacions

5.3.1. Reformes i modificacions en el conjunt patrimonial

Modificació	Data de la modificació	Restauració	Data de la restauració

5.3.2. Reformes i modificacions en les unitats

Id Unitat	Modificació	Data	Id Unitat	Modificació	Data

5.4. Riscs que afecten al grau de conservació

La vegetació incontrolada pot ser un problema a curt termini, factors ambientals, esbaldrecs.

Marjades
Polígon 5 parcel·les 9, 63

Núm. de catàleg
Nivell de protecció

ET.071
A2

6. Potencialitat del conjunt i valors a protegir

6.1. Potencialitat com element patrimonial visible

Monumentalitat del conjunt			
Altura màxima de les estructures	3		
Grau de conservació	10		
Superfície del conjunt	5	Mitjana de la monumentalitat	6,00
Grau de significació del bé			
HISTÒRICA			
Nivell d'informació històrica	0		
Nivell de valoració social	0		
ESTÈTICO-ARTÍSTICA			
Singularitat segons grup tipològic-formal	1		
Singularitat dins el grup tipològic	1		
Singularitat segons tècnica constructiva	0		
Singularitat en funció del material	0		
Altres particularitats	1	Mitjana de significació	1,5
Potencialitat educativa-informativa			
Valoració didàctica-formativa	1		
Valoració turística-divulgativa	1	Mitjana de potencialitat educativa-informativa	1,00
Accés			
Tipus d'accés	5		
Mitjà d'accés	4		
Adequació de l'accés	2		
Temps des de la via pública en vehicle	5		
Temps a peu des de la via pública	5	Mitjana de l'accés al conjunt	4,2
Condicionament del bé			
Condicionament i neteja	1		
Senyalització	0	Mitjana del condicionament	0,50
Interpretació del conjunt			
		Nivell d'interpretació	0,00
VALOR MITJÀ DE POTENCIALITAT COM A ELEMENT PATRIMONIAL VISITABLE		2,20	53,78%

Marjades
Polígon 5 parcel·les 9, 63

Núm. de catàleg
Nivell de protecció

ET.071
A2

6.2 Valors a protegir

Elements i valors destacats a preservar

Protecció integral.

7. Referències Bibliogràfiques

8. Directrius d'intervenció

8.1. Intervencions preferents

Actuacions per evitar perills de degradació	Termini
Neteja de la vegetació	Mig termini
Consolidació	Mig termini
Manteniment	Continu
Altres	Termini

8.2. Intervencions permeses

S'hauran de conservar íntegrament els elements destacats. En aquests elements únicament es permetran obres de conservació i restauració que no modifiquin ni la seva estructura ni els seus elements d'acabat.

8.3. Usos permesos

Els originals.

Marjades
Polígon 5 parcel·les 9, 63

Núm. de catàleg
Nivell de protecció

ET.071
A2

9. Documentació fotogràfica



10. Observacions

Paret seca
Carretera Ma-3511 de Llubí a Sineu

Núm. de catàleg ET.072
Nivell de protecció A2

1. Nom i identificació del conjunt

Id ET.072	Nom 	Categoria Bé Etnològic	Subcategoria Paret seca
Núm. catàleg CIM 	Núm. catàleg NNSS 	Nivell de protecció A2	Declaració BIC/BC
Marc cronològic Segle XX	Críteris de datació 	Estil o corrent 	Autoria Desconeguda
Ús original Paret de partió	Ús actual Paret de partió	Propietat 	
Unitats associades 		Conjunts associats 	
Data Catalogació 03/06/2013	Autora i treball de camp Amàlia Salas	Data darrera revisió 01/07/2013	Revisió Ana García Peraire

2. Localització del conjunt

2.1. Entorn físic

Coordenades UTM ED50 	Coordenades UTM ETRS89 X: 500282 Y: 4393758 X: 500078 Y: 4393525 X: 500075 Y: 4393120 X: 500514 Y: 4392737 X: 500565 Y: 4391974	
Localització del conjunt 	Municipi Llubí	Població
Polígon 7 7	Parcel·la 9220 9210	Identificació cadastral 07030A007092200000XI 07030A007092100000XF

2.2. Entorn biogeogràfic

Vegetació Alzinar, bosc, terrenys de conreu, arbres fruiters	Recursos hídrics Pous, torrents
--	---

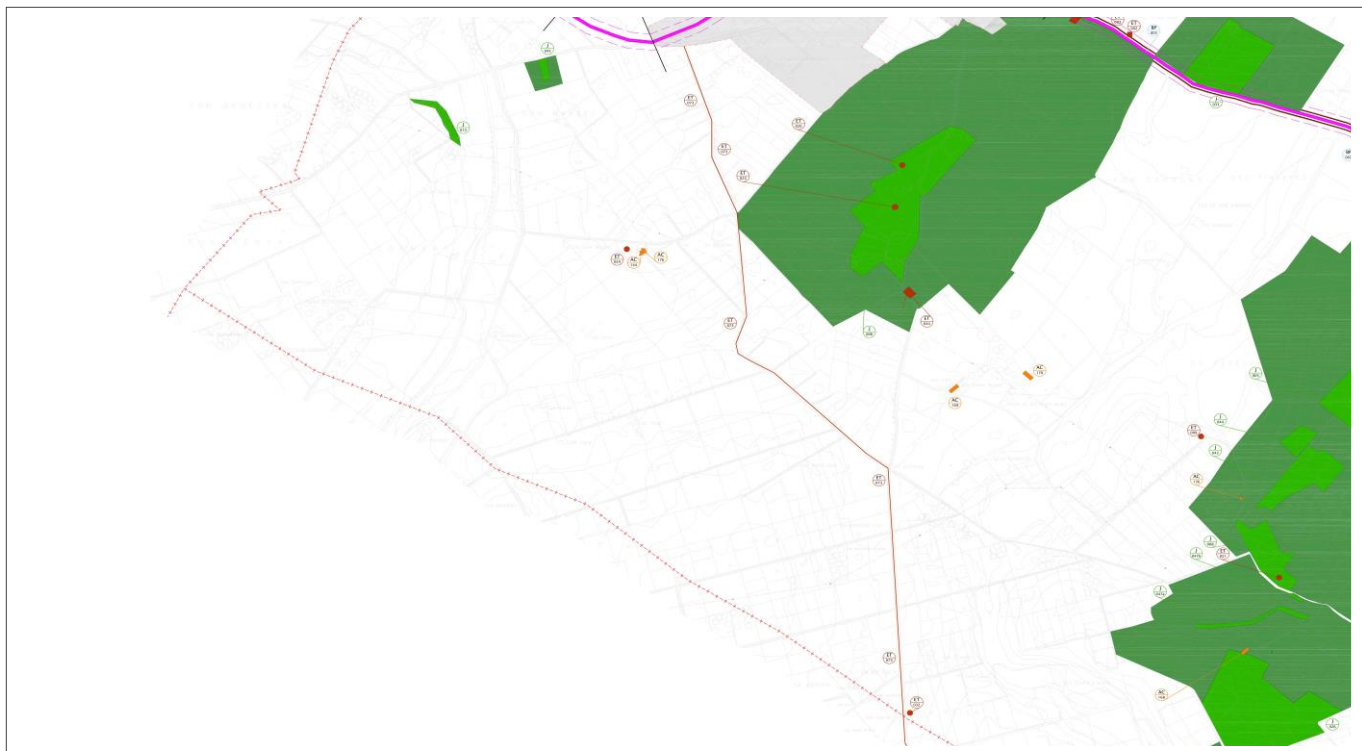
Paret seca
Carretera Ma-3511 de Llubí a Sineu

Núm. de catàleg
Nivell de protecció

ET.072
A2

3. Documentació cartogràfica

3.1. Plànol de localització i delimitació del bé



4. Descripció del bé

4.1. Descripció global

Carretera anomenada Ma-3511 que va de Sineu a Llubí. La carretera disposa en la seva majoria de paret seca a ambdós costats, molt ben conservats entre el kilòmetre 3 i el 4, però de forma desigual a partir del kilòmetre 5 fins Llubí on hi ha trams esbucats, així com partions fetes amb reixes, disminuint el caràcter paisatgístic dels voltants de la carretera. Abans de l'entrada al municipi de Llubí, entre el kilòmetre 3 i el 4 es conserva una antiga fita que marca els límits del municipi de Sineu.

4.2. Descripció de les unitats que integren el bé

Nom:

Descripció:

Paret seca
Carretera Ma-3511 de Llubí a Sineu

Núm. de catàleg ET.072
Nivell de protecció A2

5. Grau de conservació del bé

5.1. Grau de conservació

Id Unitat	Altura màxima	Grau de conservació	Grau de conservació de la unitat
ET.072	2	8	5

Grau d'identificació de les estructures	Grau de conservació del Conjunt
1	3

5.2. Patologies

Patologies en estructures	Patologies o defectes en murs
No es detecten	Esbucaments de gran importància en alguns trams

Elements que distorsionen
Vegetació i senyals de trànsit

5.3. Reformes i modificacions

5.3.1. Reformes i modificacions en el conjunt patrimonial

Modificació	Data de la modificació	Restauració	Data de la restauració

5.3.2. Reformes i modificacions en les unitats

Id Unitat	Modificació	Data	Id Unitat	Modificació	Data

5.4. Riscs que afecten al grau de conservació

La vegetació incontrolada pot ser un problema a curt termini, factors ambientals, esbaldrecs.

Paret seca
Carretera Ma-3511 de Llubí a Sineu

Núm. de catàleg
Nivell de protecció

ET.072
A2

6. Potencialitat del conjunt i valors a protegir

6.1. Potencialitat com element patrimonial visitable

Monumentalitat del conjunt			
Altura màxima de les estructures	2		
Grau de conservació	8		
Superfície del conjunt	5	Mitjana de la monumentalitat	5
Grau de significació del bé			
HISTÒRICA			
Nivell d'informació històrica	0		
Nivell de valoració social	0		
ESTÈTICO-ARTÍSTICA			
Singularitat segons grup tipològic-formal	1		
Singularitat dins el grup tipològic	0		
Singularitat segons tècnica constructiva	0		
Singularitat en funció del material	0		
Altres particularitats	1	Mitjana de significació	0,5
Potencialitat educativa-informativa			
Valoració didàctica-formativa	1		
Valoració turística-divulgativa	1	Mitjana de potencialitat educativa-informativa	1,00
Accés			
Tipus d'accés	5		
Mitjà d'accés	4		
Adequació de l'accés	3		
Temps des de la via pública en vehicle	5		
Temps a peu des de la via pública	5	Mitjana de l'accés al conjunt	4,4
Condicionament del bé			
Condicionament i neteja	1		
Senyalització	0	Mitjana del condicionament	0,50
Interpretació del conjunt			
		Nivell d'interpretació	0,00
VALOR MITJÀ DE POTENCIALITAT COM A ELEMENT PATRIMONIAL VISITABLE		1,9	46,45%

Paret seca
Carretera Ma-3511 de Llubí a Sineu

Núm. de catàleg
Nivell de protecció

ET.072
A2

6.2 Valors a protegir

Elements i valors destacats a preservar

Protecció integral.

7. Referències Bibliogràfiques

8. Directrius d'intervenció

8.1. Intervencions preferents

Actuacions per evitar perills de degradació	Termini
Neteja de la vegetació	Mig termini
Consolidació	Mig termini
Manteniment	Continu
Altres	Termini

8.2. Intervencions permeses

S'hauran de conservar íntegrament els elements destacats. En aquests elements únicament es permetran obres de conservació i restauració que no modifiquin ni la seva estructura ni els seus elements d'acabat.

8.3. Usos permesos

Els originals.

Paret seca
Carretera Ma-3511 de Llubí a Sineu

Núm. de catàleg
Nivell de protecció

ET.072
A2

9. Documentació fotogràfica



10. Observacions

Empty rectangular box for observations.

Paret seca
Carretera Ma-3512 de Sineu a Muro

Núm. de catàleg ET.073
Nivell de protecció A2

1. Nom i identificació del conjunt

Id ET.073	Nom	Categoria Bé Etnològic	Subcategoria Paret seca
Núm. catàleg CIM	Núm. catàleg NNSS	Nivell de protecció A2	Declaració BIC/BC
Marc cronològic Segle XX	Críteris de datació	Estil o corrent	Autoria Desconeguda
Ús original Paret de partió	Ús actual Paret de partió	Propietat	
Unitats associades J.019 (pedrera, talaiot, ceràmica en superfície); ET.016 era); ET.017 (era i cisterna); ET.026 (era); ET.075 paret seca); AC.149 (habitatge); AC.171 (habitatge); AC.163 (habitatge)		Conjunts associats	
Data Catalogació 03/06/2013	Autora i treball de camp Amàlia Salas	Data darrera revisió 01/07/2013	Revisió Ana García Peraire

2. Localització del conjunt

2.1. Entorn físic

Coordenades UTM ED50	Coordenades UTM ETRS89 X: 502780 Y: 4390288 X: 502862 Y: 4390768 X: 503037 Y: 4391093 X: 503156 Y: 4391163 X: 503291 Y: 4391440 X: 503313 Y: 4391708 X: 503587 Y: 4392292 X: 503719 Y: 4392742 X: 503841 Y: 4393057 X: 504201 Y: 4393631 X: 504461 Y: 4393776 X: 504574 Y: 4394251 X: 504893 Y: 4395360	
Localització del conjunt	Municipi Llubí	Població

Paret seca
Carretera Ma-3512 de Sineu a Muro

Núm. de catàleg **ET.073**
 Nivell de protecció **A2**

Polígon
6
5
4

Parcel·la
9300
9300
9300

Identificació cadastral
07030A006093000000XO
07030A005093000000XJ
07030A004093000000XW

2.2. Entorn biogeogràfic

Vegetació
Alzinar, bosc, terrenys de conreu, arbres fruiters

Recursos hídrics
Pous, torrents

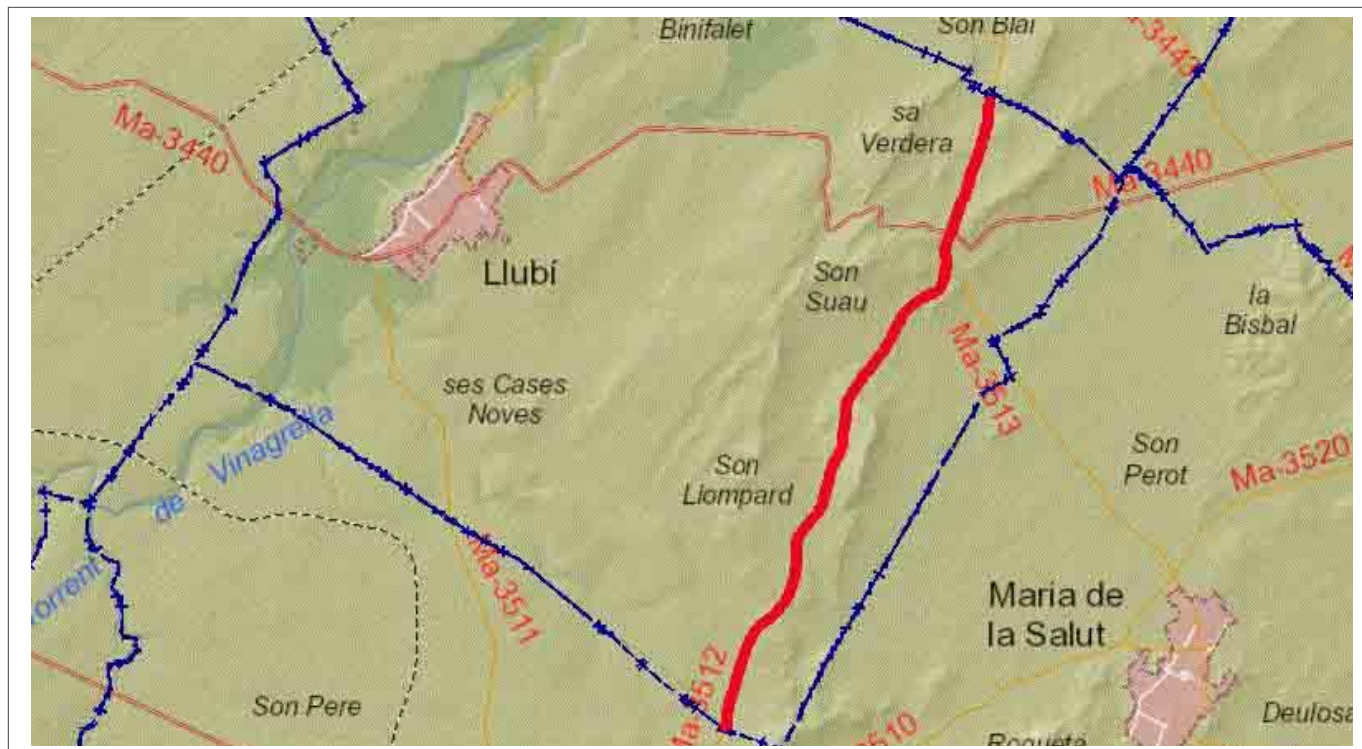
Paret seca
Carretera Ma-3512 de Sineu a Muro

Núm. de catàleg
Nivell de protecció

ET.073
A2

3. Documentació cartogràfica

3.1. Plànol de localització i delimitació del bé



4. Descripció del bé

4.1. Descripció global

La carretera Ma-3512 de Sineu té un tram que passa pel municipi de Llubí. Aquesta carretera presenta paret seca de forma intermitent. El costat esquerre (en direcció Muro) presenta molt pocs trams de paret: 500 metres abans de l'entrada al camí de Son Rossinyol, davant les terres de Son Gili, després de passar les terres de Son Perot arribant al camí de Son Burguet, i a partir d'aquí en parts intermitents. En canvi, la paret del costat dret (en direcció Muro) és constant des del kilòmetre 5 fins les cases catalogades amb el nombre AC.131, torna a començar a les terres de Son Perot ja acabant a l'arribada de la carretera de Santa Margalida. Aquest tram de carretera té una longitud de 5 kilòmetres.

4.2. Descripció de les unitats que integren el bé

Nom:

Descripció:

Paret seca
Carretera Ma-3512 de Sineu a Muro

Núm. de catàleg ET.073
Nivell de protecció A2

5. Grau de conservació del bé

5.1. Grau de conservació

Id Unitat	Altura màxima	Grau de conservació	Grau de conservació de la unitat
ET.073	2	7	4,5
Grau d'identificació de les estructures		Grau de conservació del Conjunt	
1		2,75	

5.2. Patologies

Patologies en estructures	Patologies o defectes en murs
No es detecten	Esbucaments majors
Elements que distorsionen	
Vegetació	

5.3. Reformes i modificacions

5.3.1. Reformes i modificacions en el conjunt patrimonial

Modificació	Data de la modificació	Restauració	Data de la restauració

5.3.2. Reformes i modificacions en les unitats

Id Unitat	Modificació	Data	Id Unitat	Modificació	Data

5.4. Riscs que afecten al grau de conservació

La vegetació incontrolada pot ser un problema a curt termini, factors ambientals, esbaldrecs.

Paret seca
Carretera Ma-3512 de Sineu a Muro

Núm. de catàleg
Nivell de protecció

ET.073
A2

6. Potencialitat del conjunt i valors a protegir

6.1. Potencialitat com element patrimonial visible

Monumentalitat del conjunt			
Altura màxima de les estructures	2		
Grau de conservació	7		
Superfície del conjunt	5	Mitjana de la monumentalitat	4,6
Grau de significació del bé			
HISTÒRICA			
Nivell d'informació històrica	0		
Nivell de valoració social	0		
ESTÈTICO-ARTÍSTICA			
Singularitat segons grup tipològic-formal	1		
Singularitat dins el grup tipològic	0		
Singularitat segons tècnica constructiva	0		
Singularitat en funció del material	0		
Altres particularitats	1	Mitjana de significació	1,00
Potencialitat educativa-informativa			
Valoració didàctica-formativa	1		
Valoració turística-divulgativa	1	Mitjana de potencialitat educativa-informativa	1,00
Accés			
Tipus d'accés	5		
Mitjà d'accés	4		
Adequació de l'accés	3		
Temps des de la via pública en vehicle	5		
Temps a peu des de la via pública	5	Mitjana de l'accés al conjunt	4,4
Condicionament del bé			
Condicionament i neteja	2		
Senyalització	0	Mitjana del condicionament	1,00
Interpretació del conjunt			
		Nivell d'interpretació	0,00
VALOR MITJÀ DE POTENCIALITAT COM A ELEMENT PATRIMONIAL VISITABLE		2,00	48,89%

Paret seca
Carretera Ma-3512 de Sineu a Muro

Núm. de catàleg
Nivell de protecció

ET.073
A2

6.2 Valors a protegir

Elements i valors destacats a preservar

Protecció integral.

7. Referències Bibliogràfiques

8. Directrius d'intervenció

8.1. Intervencions preferents

Actuacions per evitar perills de degradació	Termini
Neteja de la vegetació	Mig termini
Consolidació	Mig termini
Manteniment	Continu
Altres	Termini

8.2. Intervencions permeses

S'hauran de conservar íntegrament els elements destacats. En aquests elements únicament es permetran obres de conservació i restauració que no modifiquin ni la seva estructura ni els seus elements d'acabat.

8.3. Usos permesos

Els originals.

Paret seca
Carretera Ma-3512 de Sineu a Muro

Núm. de catàleg
Nivell de protecció

ET.073
A2

9. Documentació fotogràfica



10. Observacions

Paret seca
Carretera Ma-3440 de Llubí a Santa Margalida

Núm. de catàleg ET.074
Nivell de protecció A2

1. Nom i identificació del conjunt

Id ET.074	Nom	Categoria Bé Etnològic	Subcategoria Paret seca
Núm. catàleg CIM	Núm. catàleg NNSS	Nivell de protecció A2	Declaració BIC/BC
Marc cronològic Segle XX	Críteris de datació	Estil o corrent	Autoria Desconeguda
Ús original Paret de partió	Ús actual Paret de partió	Propietat	

Unitats associades J.021 (poblat); J.036 (ceràmica en superfície); ET.005 (barraca); ET.007 (cisterna); ET.016 (era); ET.027 (era); ET.071 (marjades); ET.076 (paret seca); AC.151 (habitatge); AC.164 (habitatge); AC.163 (habitatge); AC.166 (habitatge); AC.199 (habitatge); BP.003 (ruta Artà-Lluc)	Conjunts associats
---	---------------------------

Data Catalogació 03/06/2013	Autora i treball de camp Amàlia Salas	Data darrera revisió 30/06/2013	Revisió Ana García Peraire
---------------------------------------	---	---	--------------------------------------

2. Localització del conjunt

2.1. Entorn físic

Coordenades UTM ED50	Coordenades UTM ETRS89
	X: 500990 Y: 4394811 X: 501330 Y: 4394600 X: 502151 Y: 4395089 X: 503549 Y: 4395015 X: 503607 Y: 4394745 X: 503556 Y: 4394576 X: 503597 Y: 4394424 X: 503603 Y: 4394282 X: 504007 Y: 4394447 X: 504024 Y: 4394303 X: 504356 Y: 4394316 X: 504617 Y: 4394242 X: 504736 Y: 4394133 X: 505031 Y: 4394344 X: 505557 Y: 4394387 X: 505871 Y: 4394463

Paret seca
Carretera Ma-3440 de Llubí a Santa Margalida

Núm. de catàleg **ET.074**
 Nivell de protecció **A2**

Localització del conjunt

Municipi
Llubí

Població

Polígon
4
5

Parcel·la
9190
9190

Identificació cadastral
07030A004091900000XO
07030A005091900000XQ

2.2. Entorn biogeogràfic

Vegetació
Alzinar, bosc, terrenys de conreu, arbres fruiters

Recursos hídrics
Pous, torrents

3. Documentació cartogràfica

3.1. Plànol de localització i delimitació del bé



4. Descripció del bé

4.1. Descripció global

La carretera Ma-3440 conserva paret seca de forma molt intermitent. Els trams de paret tenen diferents graus de conservació, encara que en la seva majoria es conserven en un grau superior. La longitud d'aquest tram de carretera és de 6.30 kilòmetres.

4.2. Descripció de les unitats que integren el bé

Nom:

Descripció:

Paret seca
Carretera Ma-3440 de Llubí a Santa Margalida

Núm. de catàleg ET.074
Nivell de protecció A2

5. Grau de conservació del bé

5.1. Grau de conservació

Id Unitat	Altura màxima	Grau de conservació	Grau de conservació de la unitat
ET.074	2	7	4,5
Grau d'identificació de les estructures		Grau de conservació del Conjunt	
1		2,75	

5.2. Patologies

Patologies en estructures	Patologies o defectes en murs
No es detecten	Esbucaments majors
Elements que distorsionen	
Vegetació	

5.3. Reformes i modificacions

5.3.1. Reformes i modificacions en el conjunt patrimonial

Modificació	Data de la modificació	Restauració	Data de la restauració

5.3.2. Reformes i modificacions en les unitats

Id Unitat	Modificació	Data	Id Unitat	Modificació	Data

5.4. Riscs que afecten al grau de conservació

La vegetació incontrolada pot ser un problema a curt termini, factors ambientals, esbaldrecs.

Paret seca
Carretera Ma-3440 de Llubí a Santa Margalida

Núm. de catàleg
Nivell de protecció

ET.074
A2

6. Potencialitat del conjunt i valors a protegir

6.1. Potencialitat com element patrimonial visitable

Monumentalitat del conjunt			
Altura màxima de les estructures	2		
Grau de conservació	7		
Superfície del conjunt	5	Mitjana de la monumentalitat	4,6
Grau de significació del bé			
HISTÒRICA			
Nivell d'informació històrica	0		
Nivell de valoració social	0		
ESTÈTICO-ARTÍSTICA			
Singularitat segons grup tipològic-formal	1		
Singularitat dins el grup tipològic	0		
Singularitat segons tècnica constructiva	0		
Singularitat en funció del material	0		
Altres particularitats	1	Mitjana de significació	1,00
Potencialitat educativa-informativa			
Valoració didàctica-formativa	1		
Valoració turística-divulgativa	1	Mitjana de potencialitat educativa-informativa	1,00
Accés			
Tipus d'accés	5		
Mitjà d'accés	4		
Adequació de l'accés	3		
Temps des de la via pública en vehicle	5		
Temps a peu des de la via pública	5	Mitjana de l'accés al conjunt	4,4
Condicionament del bé			
Condicionament i neteja	2		
Senyalització	0	Mitjana del condicionament	1,00
Interpretació del conjunt			
		Nivell d'interpretació	0,00
VALOR MITJÀ DE POTENCIALITAT COM A ELEMENT PATRIMONIAL VISITABLE		2,00	48,89%

Paret seca
Carretera Ma-3440 de Llubí a Santa Margalida

Núm. de catàleg ET.074
Nivell de protecció A2

6.2 Valors a protegir

Elements i valors destacats a preservar

Protecció integral.

7. Referències Bibliogràfiques

8. Directrius d'intervenció

8.1. Intervencions preferents

Actuacions per evitar perills de degradació	Termini
Neteja de la vegetació	Mig termini
Consolidació	Mig termini
Manteniment	Continu
Altres	Termini

8.2. Intervencions permeses

S'hauran de conservar íntegrament els elements destacats. En aquests elements únicament es permetran obres de conservació i restauració que no modifiquin ni la seva estructura ni els seus elements d'acabat.

8.3. Usos permesos

Els originals.

Paret seca
Carretera Ma-3440 de Llubí a Santa Margalida

Núm. de catàleg
Nivell de protecció

ET.074
A2

9. Documentació fotogràfica



10. Observacions

Paret seca
Carretera Ma-3513 de Maria de la Salut a Muro

Núm. de catàleg ET.075
Nivell de protecció A2

1. Nom i identificació del conjunt

Id ET.075	Nom	Categoria Bé Etnològic	Subcategoria Paret seca
Núm. catàleg CIM	Núm. catàleg NNSS	Nivell de protecció A2	Declaració BIC/BC
Marc cronològic Segle XX	Críteris de datació	Estil o corrent	Autoria Desconeguda
Ús original Paret de partió	Ús actual Paret de partió	Propietat	
Unitats associades ET.072 (paret seca); ET.073 (paret seca)		Conjunts associats	
Data Catalogació 03/06/2013	Autora i treball de camp Amàlia Salas	Data darrera revisió 01/07/2013	Revisió Ana García Peraire

2. Localització del conjunt

2.1. Entorn físic

Coordenades UTM ED50	Coordenades UTM ETRS89 X: 504501 Y: 4393968 X: 504680 Y: 4393859 X: 504923 Y: 5393408	
Localització del conjunt	Municipi Llubí	Població
Polígon 5	Parcel·la 9330	Identificació cadastral 07030A005093300000XX

2.2. Entorn biogeogràfic

Vegetació Alzinar, bosc, terrenys de conreu, arbres fruiters	Recursos hídrics Pous
--	---------------------------------

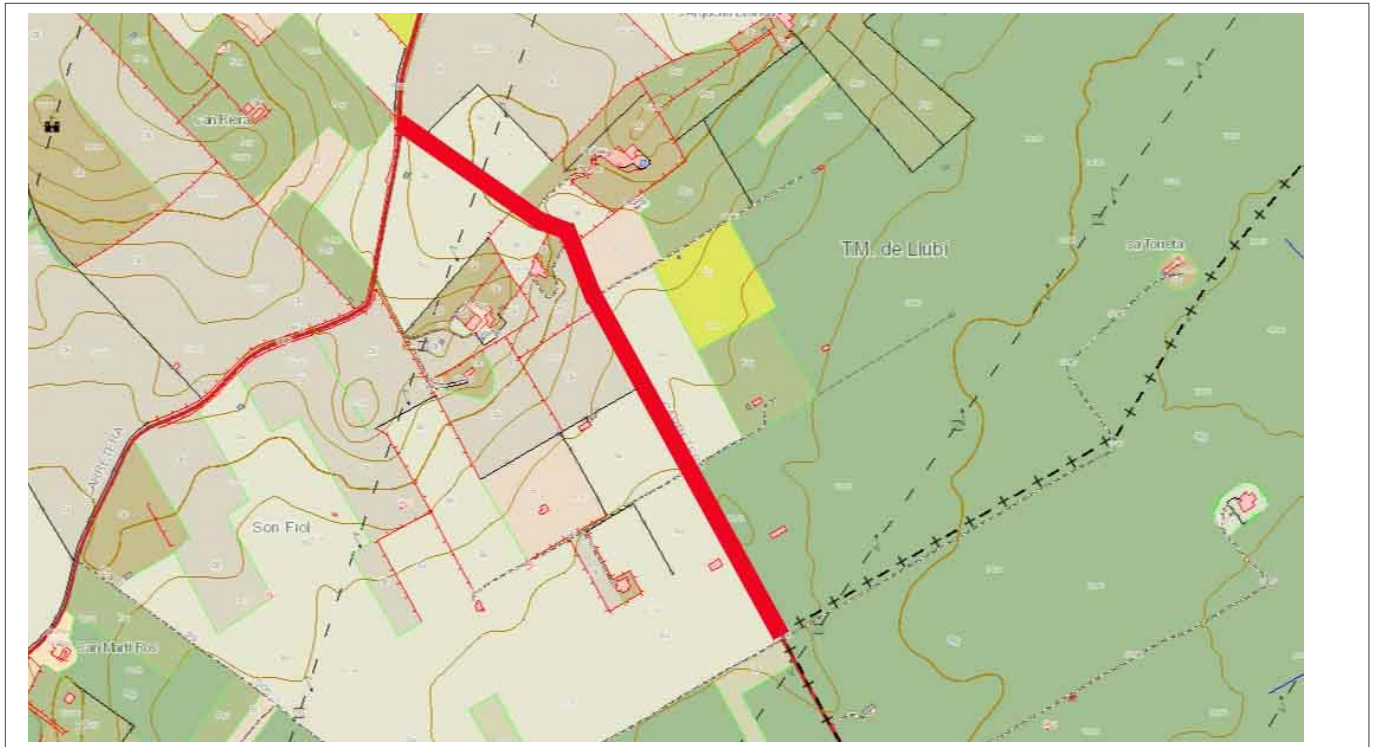
Paret seca
Carretera Ma-3513 de Maria de la Salut a Muro

Núm. de catàleg
Nivell de protecció

ET.075
A2

3. Documentació cartogràfica

3.1. Plànol de localització i delimitació del bé



4. Descripció del bé

4.1. Descripció global

Un tram de la carretera Ma-3513 de Maria de la Salut a Muro passa pel terme municipal de Llubí. Aquest tram també conserva paret seca que es pot veure de forma intermitent en el costat esquerre (direcció Maria de la Salut), en canvi encara està present al costat dret, mirant en la mateixa direcció, grans trams de paret seca destacant la margada que es troba al kilòmetre 3 de 2 metres d'alçada. Aquest tram de carretera té una longitud de 722,22 metres.

4.2. Descripció de les unitats que integren el bé

Nom:

Descripció:

Paret seca
Carretera Ma-3513 de Maria de la Salut a Muro

Núm. de catàleg ET.075
Nivell de protecció A2

5. Grau de conservació del bé

5.1. Grau de conservació

Id Unitat	Altura màxima	Grau de conservació	Grau de conservació de la unitat
ET.075	2	8	5
Grau d'identificació de les estructures		Grau de conservació del Conjunt	
1		3	

5.2. Patologies

Patologies en estructures	Patologies o defectes en murs
No es detecten	Esbucaments menors
Elements que distorsionen	
Vegetació	

5.3. Reformes i modificacions

5.3.1. Reformes i modificacions en el conjunt patrimonial

Modificació	Data de la modificació	Restauració	Data de la restauració

5.3.2. Reformes i modificacions en les unitats

Id Unitat	Modificació	Data	Id Unitat	Modificació	Data

5.4. Riscs que afecten al grau de conservació

La vegetació incontrolada pot ser un problema a curt termini, factors ambientals, esbaldrecs.

Paret seca
Carretera Ma-3513 de Maria de la Salut a Muro

Núm. de catàleg
Nivell de protecció

ET.075
A2

6. Potencialitat del conjunt i valors a protegir

6.1. Potencialitat com element patrimonial visitable

Monumentalitat del conjunt			
Altura màxima de les estructures	2		
Grau de conservació	8		
Superfície del conjunt	5	Mitjana de la monumentalitat	5,00
Grau de significació del bé			
HISTÒRICA			
Nivell d'informació històrica	0		
Nivell de valoració social	0		
ESTÈTICO-ARTÍSTICA			
Singularitat segons grup tipològic-formal	1		
Singularitat dins el grup tipològic	1		
Singularitat segons tècnica constructiva	0		
Singularitat en funció del material	0		
Altres particularitats	1	Mitjana de significació	1,5
Potencialitat educativa-informativa			
Valoració didàctica-formativa	1		
Valoració turística-divulgativa	1	Mitjana de potencialitat educativa-informativa	1,00
Accés			
Tipus d'accés	5		
Mitjà d'accés	4		
Adequació de l'accés	3		
Temps des de la via pública en vehicle	5		
Temps a peu des de la via pública	5	Mitjana de l'accés al conjunt	4,4
Condicionament del bé			
Condicionament i neteja	2		
Senyalització	0	Mitjana del condicionament	1,00
Interpretació del conjunt			
		Nivell d'interpretació	0,00
VALOR MITJÀ DE POTENCIALITAT COM A ELEMENT PATRIMONIAL VISITABLE		2,15	52,56%

Paret seca
Carretera Ma-3513 de Maria de la Salut a Muro

Núm. de catàleg
Nivell de protecció

ET.075
A2

6.2 Valors a protegir

Elements i valors destacats a preservar

Protecció integral.

7. Referències Bibliogràfiques

8. Directrius d'intervenció

8.1. Intervencions preferents

Actuacions per evitar perills de degradació	Termini
Neteja de la vegetació	Mig termini
Consolidació	Mig termini
Manteniment	Continu
Altres	Termini

8.2. Intervencions permeses

S'hauran de conservar íntegrament els elements destacats. En aquests elements únicament es permetran obres de conservació i restauració que no modifiquin ni la seva estructura ni els seus elements d'acabat.

8.3. Usos permesos

Els originals.

Paret seca
Carretera Ma-3513 de Maria de la Salut a Muro

Núm. de catàleg
Nivell de protecció

ET.075
A2

9. Documentació fotogràfica



10. Observacions

Paret seca
Carretera Ma-3441 de Llubí a Sa Pobla

Núm. de catàleg ET.076
Nivell de protecció A2

1. Nom i identificació del conjunt

Id	Nom	Categoria	Subcategoria
ET.076		Bé Etnològic	Paret seca
Núm. catàleg CIM	Núm. catàleg NNSS	Nivell de protecció	Declaració BIC/BC
		A2	
Marc cronològic	Críteris de datació	Estil o corrent	Autoria
Segle XX			Desconeguda
Ús original	Ús actual	Propietat	
Paret de partió	Paret de partió		
Unitats associades		Conjunts associats	
J.023 (cova); J.046 (qanat); ET.001 (aljub); ET.012 (era); ET.013 (era); ET.014 (era); ET.015 (era); ET.056 (pou); ET.074 (paret seca); AC.147 (habitatge); EH.028 (escut);			
Data Catalogació	Autora i treball de camp	Data darrera revisió	Revisió
03/06/2013	Amàlia Salas	01/07/2013	Ana García Peraire

2. Localització del conjunt

2.1. Entorn físic

Coordenades UTM ED50	Coordenades UTM ETRS89	
	X: 500856 Y: 4395148 X: 501139 Y: 4395384 X: 501209 Y: 4395415 X: 501489 Y: 4395939 X: 501497 Y: 4396030 X: 501617 Y: 4396843 X: 501739 Y: 4396726 X: 501688 Y: 4396824 X: 501725 Y: 4397442 X: 501635 Y: 4397774 X: 501946 Y: 4397913	
Localització del conjunt	Municipi	Població
	Llubí	
Polígon	Parcel·la	Identificació cadastral
3	9070	07030A003090700000XW

Paret seca
Carretera Ma-3441 de Llubí a Sa Pobla

Núm. de catàleg ET.076
Nivell de protecció A2

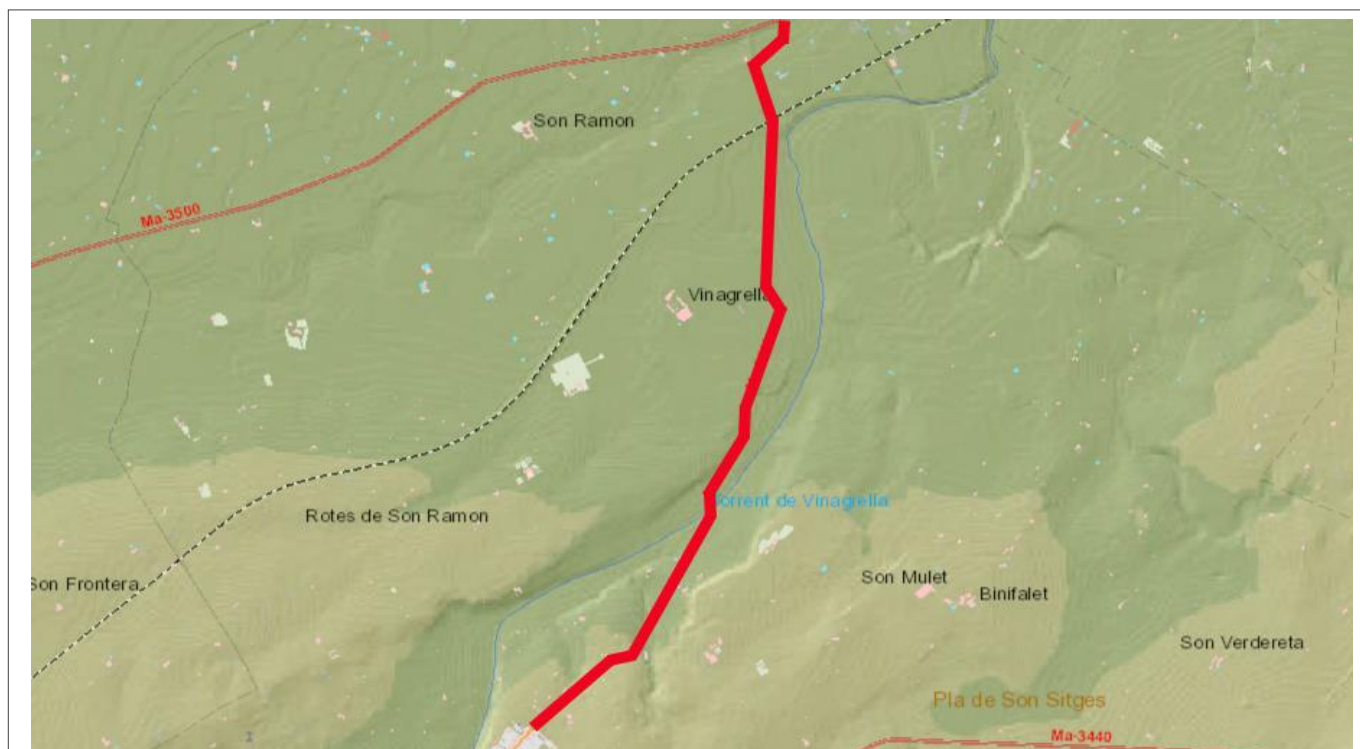
2.2. Entorn biogeogràfic

Vegetació
Alzinar, bosc, terrenys de conreu, arbres fruiters

Recursos hídrics
Pous

3. Documentació cartogràfica

3.1. Plànol de localització i delimitació del bé



4. Descripció del bé

4.1. Descripció global

La carretera Ma-3441 és la que comunica les poblacions de Llubí i Sa Pobla. El tram d'aquesta carretera que correspon al municipi no conserva grans trams longitudinals de paret seca, però que es pot trobar té un grau molt alt de manteniment i conservació. La carretera en direcció Sa Pobla presenta en el seu inici paret als dos costats fins el camí de Son Bernat, on la paret comença a ser intermitents fins les terres de Vinagrella, on hi ha paret al costat esquerre de la carretera; una vegada s'han passat les cases de Vinagrella ja no hi ha més fragments de paret seca.

4.2. Descripció de les unitats que integren el bé

Nom:

Descripció:

Paret seca
Carretera Ma-3441 de Llubí a Sa Pobla

Núm. de catàleg ET.076
Nivell de protecció A2

5. Grau de conservació del bé

5.1. Grau de conservació

Id Unitat	Altura màxima	Grau de conservació	Grau de conservació de la unitat
ET.076	2	9	6,5
Grau d'identificació de les estructures		Grau de conservació del Conjunt	
1		3,75	

5.2. Patologies

Patologies en estructures	Patologies o defectes en murs
No es detecten	Esbucaments menors
Elements que distorsionen	
Vegetació i torres d'electricitat	

5.3. Reformes i modificacions

5.3.1. Reformes i modificacions en el conjunt patrimonial

Modificació	Data de la modificació	Restauració	Data de la restauració

5.3.2. Reformes i modificacions en les unitats

Id Unitat	Modificació	Data	Id Unitat	Modificació	Data

5.4. Riscs que afecten al grau de conservació

La vegetació incontrolada pot ser un problema a curt termini, factors ambientals, esbaldrecs.

Paret seca
Carretera Ma-3441 de Llubí a Sa Pobla

Núm. de catàleg
Nivell de protecció

ET.076
A2

6. Potencialitat del conjunt i valors a protegir

6.1. Potencialitat com element patrimonial visitable

Monumentalitat del conjunt			
Altura màxima de les estructures	2		
Grau de conservació	9		
Superfície del conjunt	5	Mitjana de la monumentalitat	5,33
Grau de significació del bé			
HISTÒRICA			
Nivell d'informació històrica	0		
Nivell de valoració social	0		
ESTÈTICO-ARTÍSTICA			
Singularitat segons grup tipològic-formal	1		
Singularitat dins el grup tipològic	0		
Singularitat segons tècnica constructiva	0		
Singularitat en funció del material	0		
Altres particularitats	1	Mitjana de significació	1,00
Potencialitat educativa-informativa			
Valoració didàctica-formativa	1		
Valoració turística-divulgativa	1	Mitjana de potencialitat educativa-informativa	1,00
Accés			
Tipus d'accés	5		
Mitjà d'accés	4		
Adequació de l'accés	3		
Temps des de la via pública en vehicle	5		
Temps a peu des de la via pública	5	Mitjana de l'accés al conjunt	4,4
Condicionament del bé			
Condicionament i neteja	2		
Senyalització	0	Mitjana del condicionament	1,00
Interpretació del conjunt			
		Nivell d'interpretació	0,00
VALOR MITJÀ DE POTENCIALITAT COM A ELEMENT PATRIMONIAL VISITABLE		2,12	51,83%

Paret seca
Carretera Ma-3441 de Llubí a Sa Pobla

Núm. de catàleg
Nivell de protecció

ET.076
A2

6.2 Valors a protegir

Elements i valors destacats a preservar

Protecció integral.

7. Referències Bibliogràfiques

8. Directrius d'intervenció

8.1. Intervencions preferents

Actuacions per evitar perills de degradació	Termini
Neteja de la vegetació	Mig termini
Consolidació	Mig termini
Manteniment	Continu
Altres	Termini

8.2. Intervencions permeses

S'hauran de conservar íntegrament els elements destacats. En aquests elements únicament es permetran obres de conservació i restauració que no modifiquin ni la seva estructura ni els seus elements d'acabat.

8.3. Usos permesos

Els originals.

Paret seca
Carretera Ma-3441 de Llubí a Sa Pobla

Núm. de catàleg
Nivell de protecció

ET.076
A2

9. Documentació fotogràfica



10. Observacions

Empty rectangular box for observations.

Paret seca
Establints de Son Burguet

Núm. de catàleg ET.077
Nivell de protecció A2

1. Nom i identificació del conjunt

Id ET.077	Nom	Categoria Bé Etnològic	Subcategoria Paret seca
Núm. catàleg CIM	Núm. catàleg NNSS	Nivell de protecció A2	Declaració BIC/BC
Marc cronològic Segles XIX - XX	Críteris de datació	Estil o corrent Arquitectura Popular	Autoria Desconeguda
Ús original Paret de partió	Ús actual Paret de partió	Propietat	
Unitats associades		Conjunts associats	
Data Catalogació 03/06/2013	Autora i treball de camp Amàlia Salas Ana García Peraire	Data darrera revisió 01/07/2013	Revisió Ana García Peraire

2. Localització del conjunt

2.1. Entorn físic

Coordenades UTM ED50	Coordenades UTM ETRS89	
	X: 499750 Y: 4396505 X: 499820 Y: 4396303 X: 500298 Y: 4396487 X: 500769 Y: 4396595 X: 500855 Y: 4396379 X: 500649 Y: 4396215 X: 500729 Y: 4396100 X: 500543 Y: 4395984 X: 500702 Y: 4395771 X: 499852 Y: 4395289 X: 499317 Y: 4396199 X: 499376 Y: 4396356	
Localització del conjunt	Municipi Llubí	Població

Paret seca
Establlits de Son Burguet

Núm. de catàleg ET.077
Nivell de protecció A2

Polígon	Parcel·la	Identificació cadastral
4	De la parcel·la 99 a la 109, a més de les 461, 461, 536, 538, 537, 575, 589, 590, 591, 629, 630	Del registre 07030A004000990000XK al 07030A004001090000XU, a més dels registres 07030A004004610000XE, 07030A004005360000XQ, 07030A004005360001MW, 07030A004005370000XP, 07030A004005380000XL, 07030A004005750000XF, 07030A004005890000XZ, 07030A004005900000XE, 07030A004005910000XS, 07030A004006290000XG, 07030A004006300000XB
5	De la parcel·la 186 a la 425, a més de la 520 i 521	Del registre 07030A009001860000XU al 07030A009004250000XM, a més del registre 07030A009005200000XT, 07030A009005210000XF

2.2. Entorn biogeogràfic

Vegetació
Alzinar, bosc, terrenys de conreu, arbres fruiters

Recursos hídrics
Pous

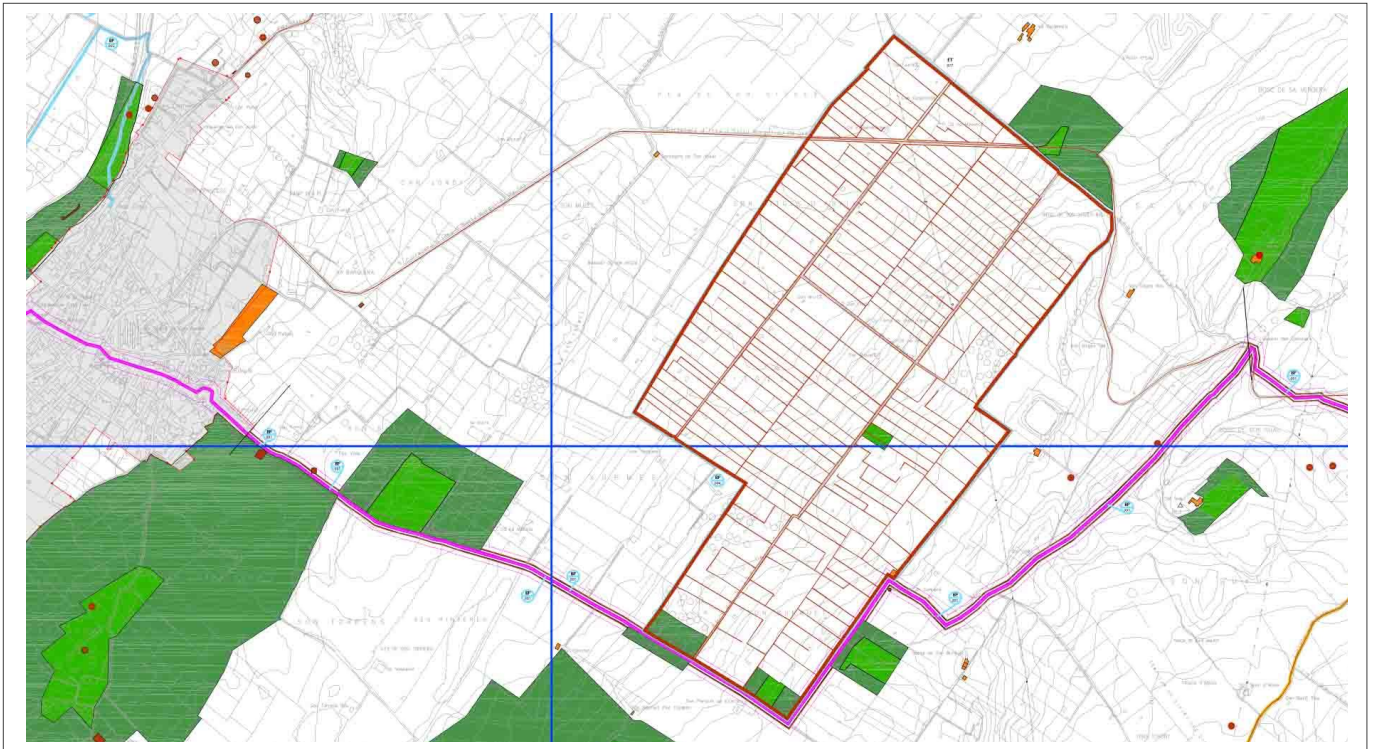
Paret seca
Establiments de Son Burguet

Núm. de catàleg
Nivell de protecció

ET.077
A2

3. Documentació cartogràfica

3.1. Plànol de localització i delimitació del bé



4. Descripció del bé

4.1. Descripció global

Sistema de partió o separació entre les diferents propietats rurals de la zona de Son Burguet i Son Sitges; aquestes partions estan realitzades amb paret seca que segurament es varen construir entre finals del segle XIX i principis del segle XX.

4.2. Descripció de les unitats que integren el bé

Nom:

Descripció:

Paret seca
Establlits de Son Burguet

Núm. de catàleg ET.077
Nivell de protecció A2

5. Grau de conservació del bé

5.1. Grau de conservació

Id Unitat	Altura màxima	Grau de conservació	Grau de conservació de la unitat
ET.077	2	9	5,5
Grau d'identificació de les estructures		Grau de conservació del Conjunt	
1		3,25	

5.2. Patologies

Patologies en estructures	Patologies o defectes en murs
No es detecten	Esbucaments menors
Elements que distorsionen	
Vegetació i torres d'electricitat	

5.3. Reformes i modificacions

5.3.1. Reformes i modificacions en el conjunt patrimonial

Modificació	Data de la modificació	Restauració	Data de la restauració

5.3.2. Reformes i modificacions en les unitats

Id Unitat	Modificació	Data	Id Unitat	Modificació	Data

5.4. Riscs que afecten al grau de conservació

La vegetació incontrolada pot ser un problema a curt termini, factors ambientals, esbaldrecs.

Paret seca
Establiments de Son Burguet

Núm. de catàleg
Nivell de protecció

ET.077
A2

6. Potencialitat del conjunt i valors a protegir

6.1. Potencialitat com element patrimonial visitable

Monumentalitat del conjunt			
Altura màxima de les estructures	2		
Grau de conservació	9		
Superfície del conjunt	5	Mitjana de la monumentalitat	5,33
Grau de significació del bé			
HISTÒRICA			
Nivell d'informació històrica	0		
Nivell de valoració social	0		
ESTÈTICO-ARTÍSTICA			
Singularitat segons grup tipològic-formal	1		
Singularitat dins el grup tipològic	1		
Singularitat segons tècnica constructiva	0		
Singularitat en funció del material	0		
Altres particularitats	1	Mitjana de significació	1,50
Potencialitat educativa-informativa			
Valoració didàctica-formativa	1		
Valoració turística-divulgativa	1	Mitjana de potencialitat educativa-informativa	1,00
Accés			
Tipus d'accés	5		
Mitjà d'accés	4		
Adequació de l'accés	3		
Temps des de la via pública en vehicle	5		
Temps a peu des de la via pública	5	Mitjana de l'accés al conjunt	4,40
Condicionament del bé			
Condicionament i neteja	2		
Senyalització	0	Mitjana del condicionament	1,50
Interpretació del conjunt			
		Nivell d'interpretació	0
VALOR MITJÀ DE POTENCIALITAT COM A ELEMENT PATRIMONIAL VISITABLE		2,28	55,74%

Paret seca
Establits de Son Burguet

Núm. de catàleg
Nivell de protecció

ET.077
A2

6.2 Valors a protegir

Elements i valors destacats a preservar

Protecció integral.

7. Referències Bibliogràfiques

8. Directrius d'intervenció

8.1. Intervencions preferents

Actuacions per evitar perills de degradació	Termini
Neteja de la vegetació	Mig termini
Consolidació	Mig termini
Manteniment	Continu
Altres	Termini

8.2. Intervencions permeses

S'hauran de conservar íntegrament els elements destacats. En aquests elements únicament es permetran obres de conservació i restauració que no modifiquin ni la seva estructura ni els seus elements d'acabat.

8.3. Usos permesos

Els originals.

Paret seca
Establlits de Son Burguet

Núm. de catàleg
Nivell de protecció

ET.077
A2

9. Documentació fotogràfica



10. Observacions

Empty rectangular box for observations.

Paret seca
Ses Rotes de Son Ramonet

Núm. de catàleg ET.078
Nivell de protecció A2

1. Nom i identificació del conjunt

Id ET.078	Nom	Categoria Bé Etnològic	Subcategoria Paret seca
Núm. catàleg CIM	Núm. catàleg NNSS	Nivell de protecció A2	Declaració BIC/BC
Marc cronològic Segles XIX-XX	Críteris de datació	Estil o corrent Arquitectura popular	Autoria Desconeguda
Ús original Paret de partió	Ús actual Paret de partió	Propietat	
Unitats associades AC.201 (habitatge); AC.202 (habitatge)		Conjunts associats	
Data Catalogació 03/06/2013	Autora i treball de camp Amàlia Salas Ana García Peraire	Data darrera revisió 01/07/2013	Revisió Ana García Peraire

2. Localització del conjunt

2.1. Entorn físic

Coordenades UTM ED50	Coordenades UTM ETRS89 X: 502951 Y: 4395366 X: 503599 Y: 4394838 X: 503601 Y: 4394793 X: 503536 Y: 4394715 X: 503194 Y: 4394261 X: 503294 Y: 4394191 X: 502951 Y: 4393753 X: 502933 Y: 4393765 X: 502634 Y: 4393335 X: 502210 Y: 4393598 X: 502511 Y: 4394036 X: 502180 Y: 4394247 X: 502767 Y: 4395161	
Localització del conjunt	Municipi Llubí	Població

Paret seca
Ses Rotes de Son Ramonet

Núm. de catàleg ET.078
Nivell de protecció A2

Polígon
3

Parcel·la
Integren els béns entre la parcel·la 29 a la 315, a més de la parcel·la 660, 671, 694, 705, 706, 711.

Identificació cadastral
De la identificació 07030A003000290000XX fins la 07030A003003150000XR , a més de 07030A003006600000XP, 07030A003006710000XD, 07030A003006940000XT, 07030A003007050000XE, 07030A003007060000XS, 07030A003007110001MI

2.2. Entorn biogeogràfic

Vegetació
Alzinar, bosc, terrenys de conreu, arbres fruiters

Recursos hídrics
Pous

Paret seca
Ses Rotes de Son Ramonet

Núm. de catàleg
Nivell de protecció

ET.078
A2

3. Documentació cartogràfica

3.1. Plànol de localització i delimitació del bé



4. Descripció del bé

4.1. Descripció global

Sistema de partió o separació entre les diferents propietats rurals de la zona de Son Ramonet, aquestes partions estan realitzades amb paret seca que segurament es varen construir entre finals del segle XIX i principis del segle XX.

4.2. Descripció de les unitats que integren el bé

Nom:

Descripció:

Paret seca
Ses Rotes de Son Ramonet

Núm. de catàleg ET.078
Nivell de protecció A2

5. Grau de conservació del bé

5.1. Grau de conservació

Id Unitat	Altura màxima	Grau de conservació	Grau de conservació de la unitat
ET.078	3	9	6
Grau d'identificació de les estructures		Grau de conservació del Conjunt	
1		3,5	

5.2. Patologies

Patologies en estructures	Patologies o defectes en murs
No es detecten	Esbucaments menors
Elements que distorsionen	
Vegetació i torres d'electricitat	

5.3. Reformes i modificacions

5.3.1. Reformes i modificacions en el conjunt patrimonial

Modificació	Data de la modificació	Restauració	Data de la restauració

5.3.2. Reformes i modificacions en les unitats

Id Unitat	Modificació	Data	Id Unitat	Modificació	Data

5.4. Riscs que afecten al grau de conservació

La vegetació incontrolada pot ser un problema a curt termini, factors ambientals, esbaldrecs.

Paret seca
Ses Rotes de Son Ramonet

Núm. de catàleg
Nivell de protecció

ET.078
A2

6. Potencialitat del conjunt i valors a protegir

6.1. Potencialitat com element patrimonial visible

Monumentalitat del conjunt			
Altura màxima de les estructures	3		
Grau de conservació	9		
Superfície del conjunt	5	Mitjana de la monumentalitat	5,60
Grau de significació del bé			
HISTÒRICA			
Nivell d'informació històrica	0		
Nivell de valoració social	0		
ESTÈTICO-ARTÍSTICA			
Singularitat segons grup tipològic-formal	1		
Singularitat dins el grup tipològic	1		
Singularitat segons tècnica constructiva	0		
Singularitat en funció del material	0		
Altres particularitats	1	Mitjana de significació	1,50
Potencialitat educativa-informativa			
Valoració didàctica-formativa	1		
Valoració turística-divulgativa	1	Mitjana de potencialitat educativa-informativa	1,00
Accés			
Tipus d'accés	5		
Mitjà d'accés	4		
Adequació de l'accés	3		
Temps des de la via pública en vehicle	5		
Temps a peu des de la via pública	5	Mitjana de l'accés al conjunt	4,40
Condicionament del bé			
Condicionament i neteja	2		
Senyalització	0	Mitjana del condicionament	1,00
Interpretació del conjunt			
		Nivell d'interpretació	0
VALOR MITJÀ DE POTENCIALITAT COM A ELEMENT PATRIMONIAL VISITABLE		2,25	55,01%

Paret seca
Ses Rotes de Son Ramonet

Núm. de catàleg
Nivell de protecció

ET.078
A2

6.2 Valors a protegir

Elements i valors destacats a preservar

Protecció integral.

7. Referències Bibliogràfiques

8. Directrius d'intervenció

8.1. Intervencions preferents

Actuacions per evitar perills de degradació	Termini
Neteja de la vegetació	Mig termini
Consolidació	Mig termini
Manteniment	Continu
Altres	Termini

8.2. Intervencions permeses

S'hauran de conservar íntegrament els elements destacats. En aquests elements únicament es permetran obres de conservació i restauració que no modifiquin ni la seva estructura ni els seus elements d'acabat.

8.3. Usos permesos

Els originals.

Paret seca
Ses Rotes de Son Ramonet

Núm. de catàleg
Nivell de protecció

ET.078
A2

9. Documentació fotogràfica



10. Observacions