

Solicitante: AJUNTAMENT DE LLUBI
 Fecha de emisión: Martes, 26 de Abril de 2016
 Finalidad: c

REFERENCIA CATASTRAL DEL INMUEBLE
 0848828ED0904N0001WB

DATOS DEL INMUEBLE

LOCALIZACIÓN:
 CL ROCA LLISA 10
 07430 LLUBI (ILLES BALEARS)

USO LOCAL PRINCIPAL: Industrial AÑO CONSTRUCCIÓN: 1900

COEFICIENTE DE PARTICIPACIÓN: 100,000000 SUPERFICIE CONSTRUIDA (m²): 760

VALOR SUELO (€): 51.925,94 VALOR CONSTRUCCIÓN (€): 36.412,42 VALOR CATASTRAL (€): 88.338,36 AÑO VALOR: 2016

DATOS DE TITULARIDAD

APELLIDOS Y NOMBRE DAZÓN SOCIAL: PERELLO CUART MIGUEL NIF: 41397009E

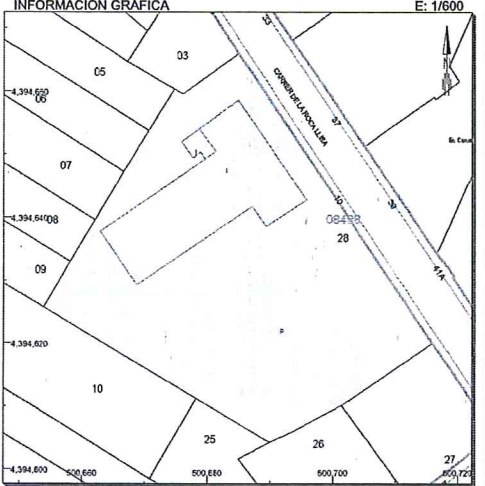
DENOMINACIÓN FISCAL: CL CAN ANGLADA 2
 07001 PALMA DE MALLORCA (ILLES BALEARS)
 PERCENTAJE: 100,00% de Propiedad

DATOS DE LA FINCA A LA QUE PERTENECE EL INMUEBLE

SITUACIÓN:
 CL ROCA LLISA 10
 LLUBI (ILLES BALEARS)

SUPERFICIE CONSTRUIDA (m²): 760 SUPERFICIE GRÁFICA PARCELA (m²): 2.043 TIPO DE FINCA: Parcela construida sin división horizontal

CERTIFICACIÓN CATASTRAL DESCRIPTIVA Y GRÁFICA
BIENES INMUEBLES DE NATURALEZA URBANA
 Municipio de LLUBI Provincia de ILLES BALEARS



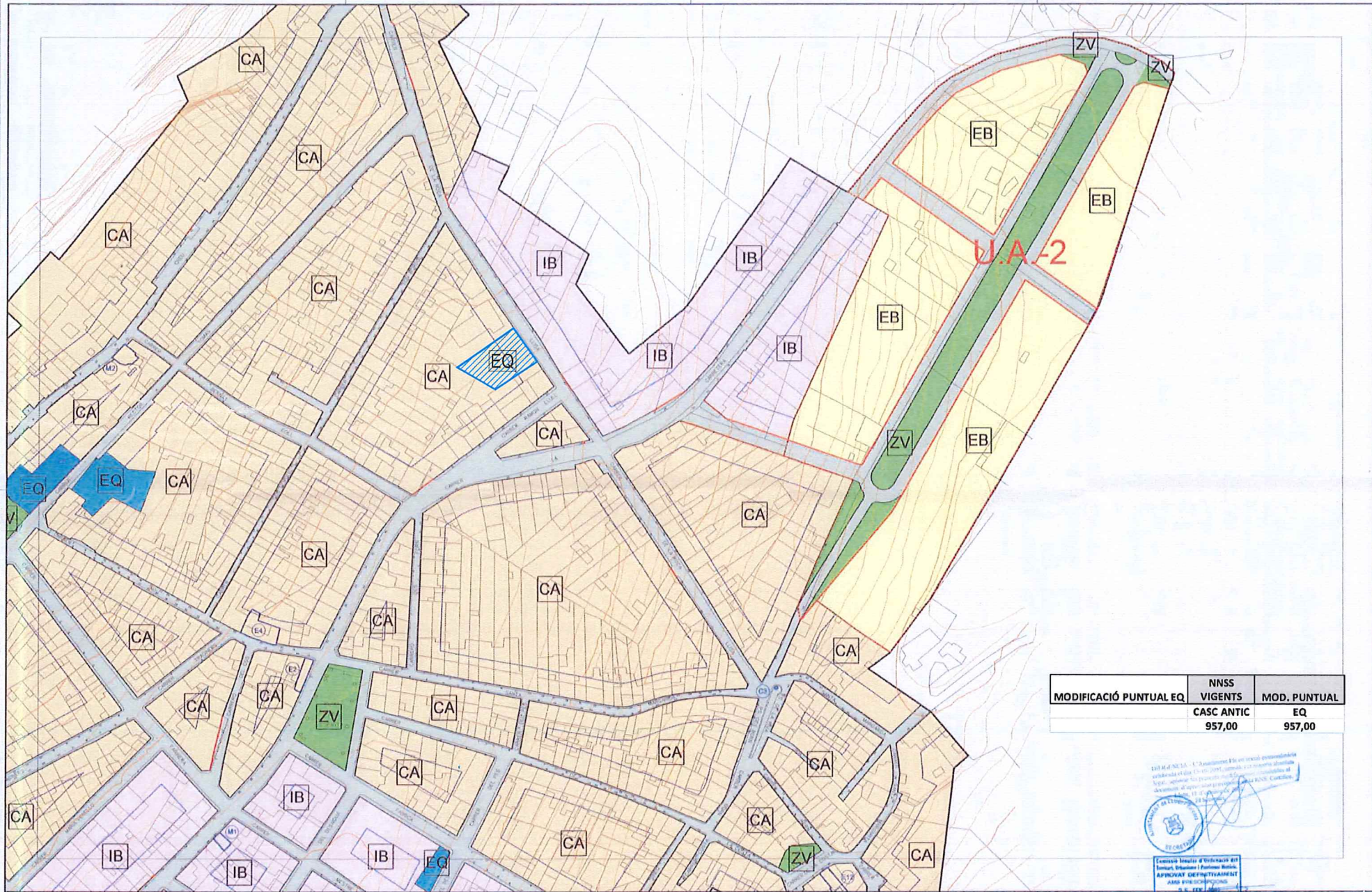
Este certificado refleja los datos incorporados a la Base de Datos Nacional del Catastro. Solo podrá utilizarse para el ejercicio de las competencias del solicitante

- VER ANEXO DE COLINDANTES**
- 500,720 Coordenadas U.T.M. Huso 31 ETRS89
 - Límite de Manzana
 - Límite de Parcela
 - Límite de Construcciones
 - Molinillo y acera
 - Límite zona verde
 - Hidrografía

Documento firmado con CSV por DIRECCIÓN GENERAL DEL CATASTRO
 CSV: 0010F72Z035P4A (Verificar en https://www.sedelectronica.gob.es) | Fecha de firma: 2016/04/20 16

MODIFICACIÓ PUNTUAL EQ		
SUPERFICIES	CADASTRE	SUP. AFECTADA
	m ² s	m ² s
P1	2.043,00	957,00





MODIFICACIÓ PUNTUAL EQ	NSSS VIGENTS	MOD. PUNTUAL
	CASC ANTIC	EQ
	957,00	957,00

ESTUDI D'IMPACTE AMBIENTAL
 1.3.3. Anàlisi de l'impacte ambiental
 1.3.3.1. Impacte ambiental de l'obra
 1.3.3.2. Impacte ambiental de l'activitat
 1.3.3.3. Impacte ambiental de l'activitat
 1.3.3.4. Impacte ambiental de l'activitat



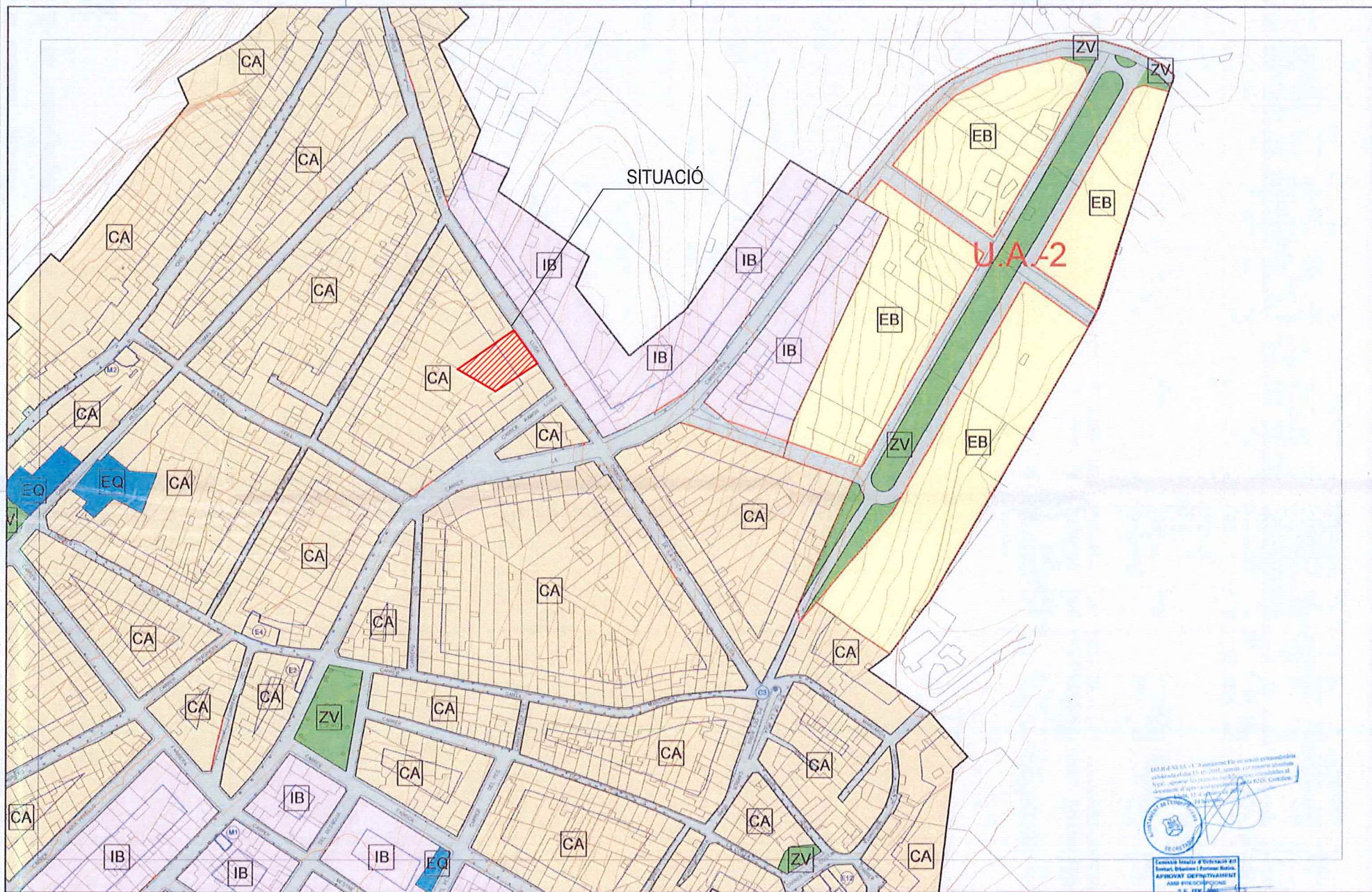
Comissió Insular d'Urbanisme del Baix Llobregat
 2-5-01
 APROVAT D'INFORMATIVAMENT
 AMB PRESCRIPCIONS

- CA Clos Antic
- IB Intensiva Baixa
- EB Extensiva Baixa
- EQ Equipaments
- SC Serveis
- ZV Espais Lliures
- Límit de Sòl Urbà
- Límit d'Unitat d'Actuació
- Nova Alineació
- Edificis Protegits i Codi
- Límit profunditat edificable

AJUNTAMENT DE LLUBÍ
NORMES SUBSIDIÀRIES

Concepte: **QUALIFICACIÓ DEL SÒL URBÀ**
 ESCALA: 1:1.000
 Planol núm: **U3**
 SEPTIEMBRE 2001
 Angel García de Jalón Llastra, arquitecte
 Antoni Mollà Bellera, geògraf





SITUACIÓ

U.A.-2

	CA Clos Antic		EQ Equipaments		Límit de Sòl Urbà		Edificis Protegits i Codi
	IB Intensiva Baixa		SC Serveis		Límit d'Unitat d'Actuació		Límit profunditat edificable
	EB Extensiva Baixa		ZV Espais Lliures		Nova Alineació		



AJUNTAMENT DE LLUBÍ
NORMES SUBSIDIÀRIES

Concepte: **QUALIFICACIÓ DEL SÒL URBÀ**
ESCALA: 1:1.000
SEPTEMBRE 2001

Plànol núm. **U3**

Angel Garcia de Jalon Llastra, arquitecte
Antoni Maria Bellmà, geògraf

